


PREZYDENT MIASTA WŁOCŁAWEK



*Załącznik do Uchwały Nr XXXV/337/09
Rady Miasta Włocławek
z dnia 18 listopada 2009 roku.*


LOKALNY PROGRAM REWITALIZACJI MIASTA WŁOCŁAWEK Do 2015 Roku



Włocławek 2007 - 2009

Spis treści

1. WSTĘP I DEFINICJA REWITALIZACJI	4
2. ZAŁOŻENIA PROGRAMU REWITALIZACJI.....	7
2.1. Wnioski z diagnozy stanu wyjściowego.....	7
2.2. Założenia metodologiczne.....	8
2.3. Horyzont czasowy Programu	10
3. OBSZAR OBJĘTY PROGRAMEM REWITALIZACJI	10
3.1. Zasięg terytorialny rewitalizowanego obszaru.....	10
3.2. Metodologia delimitacji obszarów do rewitalizacji.....	12
Obszary zdegradowane – wskaźnik sumaryczny	13
4. OKREŚLENIE OBSZARU WSPARCIA.....	15
4.1. Sfery wsparcia.....	15
4.2. Cele rewitalizacji.....	20
4.3. Streszczenie raportu z konsultacji społecznych	22
4.4. Inicjatywy społeczne i zasada empowerment	24
4.5. Prognoza oddziaływania na środowisko przyrodnicze Lokalnego Programu Rewitalizacji Miasta Włocławek na lata 2009-2015	25
4.6. Załączniki mapowe	27
5. PLANY DZIAŁAŃ DO 2015 ROKU NA OBSZARZE REWITALIZOWANYM (OBSZARZE WSPARCIA).....	27
5.1. Kryteria wyboru projektów	28
5.2. Harmonogram realizacji	28
5.3. Plan działań	29
Plan działań przestrzennych	31
Plan działań gospodarczych	56
Plan działań społecznych	58
6. PLAN FINANSOWY – ŹRÓDŁA FINANSOWANIA PROGRAMU	71
7. SYSTEM WDRAŻANIA LOKALNEGO PROGRAMU REWITALIZACJI	73
8. SYSTEM MONITOROWANIA REALIZACJI ORAZ KOMUNIKACJI SPOŁECZNEJ.....	81
9. ZAŁĄCZNIKI GRAFICZNE PROGRAMU	82
ZAŁĄCZNIKI:	85
1. Diagnoza stanu istniejącego.....	86
1.1. SFERA SPOŁECZNA ORAZ PRERSPEKTYWA OGÓLNA	86
Położenie oraz informacje ogólne.....	86
Historia.....	87
Ludność.....	88
Rynek pracy.....	91
Mieszkalnictwo.....	92
Edukacja	94
Wykształcenie ludności.....	95
Zamożność mieszkańców	96
Ochrona zdrowia i pomoc społeczna	96
Kultura i sztuka	97
Sport.....	98
Potrzeby osób niepełnosprawnych.....	98
Imigranci, mniejszości narodowe i etniczne	99



Organizacje pozarządowe.....	99
Identyfikacja problemów.....	99
1.2. SFERA GOSPODARCZA.....	100
Pracujący.....	100
Gospodarka.....	101
Turystyka.....	105
Identyfikacja problemów.....	105
1.3. SFERA PRZESTRZENNO – EKOLOGICZNA.....	106
Powierzchnia.....	106
Obszary funkcjonalno-przestrzenne.....	106
Środowisko.....	108
1.4. INFRASTRUKTURA.....	109
Układ komunikacyjny.....	109
Infrastruktura techniczna.....	111
Efektywność energetyczna.....	113
Identyfikacja problemów.....	113
2. ANALIZA STRATEGICZNA – SWOT.....	114
3. NAWIĄZANIE DO STRATEGICZNYCH DOKUMENTÓW MIASTA I REGIONU.....	116
4. ANALIZA WSKAŹNIKÓW DO WYZNACZENIA OBSZARÓW REWITALIZACJI.....	116
Poziom ubóstwa i wykluczenia.....	118
Poziom bezrobocia.....	118
Poziom długotrwałego bezrobocia.....	119
Poziom przestępczości i naruszeń prawa.....	120
Poziom aktywności gospodarczej.....	121
Szczególnie zniszczone otoczenie.....	122
Obszary zdegradowane – wskaźnik sumaryczny.....	123
Problemy przestrzenne i infrastrukturalne.....	124
Uwarunkowania historyczno-kulturowe i atrakcyjność turystyczna ..	126
5. RAPORT Z KONSULTACJI SPOŁECZNYCH PROGRAMU.....	128
6. WYKAZ PROJEKTÓW PRIORYTETOWYCH.....	147
7. OPIS PROJEKTÓW PRIORYTETOWYCH.....	159

THE ... ON ...
...
...

...
...
...
...
...
...
...
...
...
...

1. WSTĘP I DEFINICJA REWITALIZACJI

Podstawą sporządzenia Lokalnego Programu Rewitalizacji Miasta Włocławek do 2015 roku jest Uchwała NR 35/VII/2007 RADY MIASTA WŁOCŁAWEK z dnia 13 kwietnia 2007 roku w sprawie: przystąpienia do sporządzenia „Programu Rewitalizacji Miasta Włocławek na lata 2007-2013” oraz zmiany Uchwały w sprawie podjęcia wstępnych działań do programu „Rewitalizacja Śródmieścia Włocławka”. W pracach nad Lokalnym Programem Rewitalizacji wzięto pod uwagę także uchwalony przez Radę Miasta w 2005 roku program rewitalizacji odnoszący się do lat 2005 – 2006 oraz efekty jego realizacji. W szczególności zaś poddano weryfikacji i ocenie granice obszaru rewitalizacji.

Sporządzenie Lokalnego Programu Rewitalizacji jest obligatoryjne dla samorządu planującego realizację zadań inwestycyjnych przy wsparciu środkami unijnymi w ramach Regionalnego Programu Operacyjnego Województwa Kujawsko-Pomorskiego na lata 2007-2013 Działanie 7.1. Rewitalizacja zdegradowanych dzielnic miast.

Lokalny Program Rewitalizacji Miasta Włocławek na lata 2009-2015 został opracowany zgodnie z Wytycznymi dotyczącymi przygotowania Lokalnego Programu Rewitalizacji - Załącznik do Uchwały nr 70/874/08 Zarządu Województwa Kujawsko-Pomorskiego z dnia 11 września 2008 r. ze zmianami wprowadzonymi Uchwałą nr 91/1146/08 z dnia 27 listopada 2008 r. Uchwałą nr 7/58/09 z dnia 27 stycznia 2009 r. oraz późniejszymi zmianami.

Zgodnie z jedną z definicji **rewitalizacja to** „kompleksowy program remontów, modernizacji zabudowy i przestrzeni publicznych, rewaloryzacji zabytków na wybranym obszarze, najczęściej dawnej dzielnicy miasta, w powiązaniu z rozwojem gospodarczym i społecznym. Rewitalizacja to połączenie działań technicznych - jak np. remonty - z programami ożywienia gospodarczego i działaniem na rzecz rozwiązywania **problemów społecznych**, występujących na tych obszarach: bezrobocie, przestępczość, brak równowagi demograficznej. Niewłaściwym jest, więc mówić o „rewitalizacji” jednego budynku, czy „rewitalizacji” placu miejskiego, jeśli te działania dotyczą jedynie modernizacji budynków, czy rewaloryzacji zabytków”.

Opracowując Lokalny Program Rewitalizacji, na wstępie należy wyjaśnić samo pojęcie **rewitalizacji i jej zadania**. Dość powszechnie w Polsce pokutuje mniemanie, że rewitalizacja jest to odbudowa, renowacja – przywracanie stanu pierwotnego lub minimum stanu używalności jakiegoś obiektu lub terenu. Jednakże realizacja programu rewitalizacji jest związana z następstwami degradacji ekonomicznej i społecznej danego regionu. Rewitalizacja ma polegać na ponownym ożywieniu społeczno-gospodarczym. Obszary wymagające rewitalizacji to nie obiekty i nieruchomości, wymagające renowacji – zabytki, czy remontów kapitalnych - obiekty przemysłowe, ale obszary o szczególnej kumulacji problemów społeczno-gospodarczych, w tym oczywiście związanych z procesami przeprowadzenia kapitalnych re-

montów obiektów zabytkowych, ale przede wszystkim mających na celu przezwyciężenie kryzysu społecznego i zastoju gospodarczego, zmianę „nieciekawego wizerunku” danego obszaru, ponowne uruchomienie procesów rozwoju społeczno-gospodarczego Miasta. Przez proces rewitalizacji tworzy się szansę zwiększenia bezpieczeństwa społecznego, przełamania impasu gospodarczego oraz stworzenia warunków ekonomicznych dla potencjalnych inwestorów, jak również dzięki atrakcyjności Miasta przyciągnięciu ludzi operatywnych i otwartych na nowe wyzwania, jakie po wejściu do Unii Europejskiej i w nowej rzeczywistości ekonomicznej, stawia nam codzienność.

Należy podkreślić, że LPR jest dokumentem kierunkowym, obejmującym duży obszar tematyczny i dane z wielu dziedzin gospodarki miejskiej. Błędem byłoby utożsamianie tego dokumentu np. z programem ochrony zabytków, gdyż najważniejszym celem rewitalizacji ma być ożywienie danego obszaru, szczególnie w sferze społecznej i gospodarczej. Cel ten powinien być osiągnięty bez wątplenia w oparciu o specyficzne dla danego miasta zasoby i kompetencje, jednakże na rewitalizację należy patrzeć dużo szerzej, uwzględniając tak naprawdę cechy miasta we wszystkich obszarach jego funkcjonowania – od infrastruktury komunalnej poczynając, poprzez gospodarkę mieszkaniową, kończąc na polityce społecznej.

Pamiętać przy tym należy, iż rewitalizacja dotyczy nie tylko infrastruktury, ale przede wszystkim stworzenia odpowiednich warunków do poprawy bytu „tkanki” społecznej znajdującej się na rewitalizowanym obszarze. Trzeba także zwrócić uwagę, iż jest to proces kompleksowy, dotyczący nie jednego obiektu, ale wybranego obszaru zamieszkanego przez grupę społeczną dotkniętą określonymi problemami. Poza tym nie można zakończyć tego procesu w ciągu roku, czy dwóch lat. „Owoce” programu rewitalizacji nie pojawią się od razu, dlatego tak ważnym jest przygotowanie długotrwałego programu, który będzie konsekwentnie realizowany przez władze miasta.

Programy rewitalizacji są interdyscyplinarnymi i kilkunastoletnimi dokumentami operacyjnymi. Programy te bazują na współudziale finansowym mieszkańców, właścicieli nieruchomości, jednostki samorządu terytorialnego przy zapewnieniu wieloletniego, określonego, co do zasad i wielkości, przeznaczania środków samorządu i zewnętrznych źródeł finansowania (np. Fundusze Strukturalne UE oraz środki prywatne).

Planowanie i wdrażanie programów rewitalizacji przez samorząd terytorialny wymaga także właściwych form współpracy pomiędzy jego jednostkami organizacyjnymi. Koniecznym jest również zapewnienie odpowiedniej koordynacji pomiędzy wydziałami i jednostkami organizacyjnymi Urzędu Miasta, zajmującymi się tematami na pozór odległymi (np. pomoc społeczna, infrastruktura, zapewnienie bezpieczeństwa), a także stworzenie lokalnego partnerstwa społeczno-gospodarczego.

Program rewitalizacji powinien obejmować działania techniczne, takie jak: remonty, modernizacje, nadbudowy, rozbudowy, poprawa funkcjonalnej i estetycznej przestrzeni pu-

blicznych. Program powinien obejmować równocześnie działania przygotowane na rzecz rozwoju handlu i usług dla mieszkańców wyznaczonej przez samorząd terytorialny dzielnicy. Innym celem programu rewitalizacji powinno być tworzenie nowych, stałych miejsc pracy (głównie dla osób zmarginalizowanych).

O sukcesie LPR decydować będzie przede wszystkim aktywność podmiotów zaangażowanych w jego realizację, a także umiejętności zdobywania dodatkowych środków finansowych, nie tylko pochodzących z Europejskiego Funduszu Rozwoju Regionalnego.

Tylko równoczesne działania łączące trzy sektory (społeczny, gospodarczy i przestrzenny) mogą przyczynić się do przełamania kryzysu społeczno-gospodarczego rewitalizowanych dzielnic. Wiąże się to jednak z koniecznością i umiejętnością negocjacji z partnerami społeczno-gospodarczymi i zaangażowania jak najszerszej grupy osób w opracowanie Programu.

Dobrze przygotowane programy rewitalizacji mogą stanowić jedną z najatrakcyjniejszych form aktywnego zarządzania przekształceniami dzielnic miejskich, obszarów poprzemysłowych i po-wojskowych. Jednakże kluczowym warunkiem ich powodzenia jest uzyskanie porozumienia różnych aktorów zaangażowanych w proces ich tworzenia.

Bardzo ważne jest, aby wdrażanie Programu opierało się na kilku warunkach, które powinny być spełnione równocześnie:

- dobrowolność w przystępowaniu do programu,
- przygotowanie i mobilizacja wszystkich partnerów instytucjonalnych,
- przyjęcie uchwał dotyczących lokalnych instrumentów pomocy i organizacji programu oraz inwestowania,
- przygotowanie działań pro-społecznych dla osób zagrożonych marginalizacją społeczną,
- stworzenie spójnego centrum operacyjnego dla koordynacji zarządzania w powiązaniu z władzami samorządowymi,
- zachęta finansowa dla podjęcia prac przez indywidualnych mieszkańców np. poprzez konkurs grantowy na projekty realizowane w ramach rewitalizacji,
- przychylna opinia publiczna,
- współpraca w ramach partnerstwa.

Program Rewitalizacji został opracowany przez firmę Doradztwo Gospodarcze DGA SA we współpracy z jednostkami organizacyjnymi Urzędu Miasta, w ramach których, powołany został Zarządzeniem wewnętrznym Nr 3/2008 Prezydenta Miasta Zespół Zadaniowy ds. Rewitalizacji Miasta Włocławek, oraz innymi instytucjami publicznymi. Należy podkreślić zaangażowanie wielu kompetentnych podmiotów w opracowanie założeń Programu.

Ważnym elementem i podstawą Programu Rewitalizacji jest przeprowadzenie wielo- wątkowej analizy sytuacji Miasta w obszarach, które bezpośrednio mogą decydować o wybo- rze obszarów rewitalizacji.

2. ZAŁOŻENIA PROGRAMU REWITALIZACJI

2.1. Wnioski z diagnozy stanu wyjściowego

Diagnoza stanu wyjściowego obejmuje cztery sfery: społeczną, gospodarczą, przestrzenno-ekologiczną, infrastrukturalną w latach 1995-2006 ze szczególnym rozważaniem cech w latach 2001-2006. Niektóre aspekty życia porównano również z danymi porównywalnych miast regionu (Grudziądz, Inowrocław) oraz danymi wybranych miast Polski o zbliżonej liczbie mieszkańców.

Sfera społeczna. Jednym z istotnych problemów Włocławka jest systematycznie malejąca od 2000 roku liczba ludności i przewidywany dalszy spadek – prognoza GUS do 2030 roku (spadek poniżej 100 tys. mieszkańców) co nie ma bezpośredniego odniesienia do procesów rewitalizacji. W strukturze wiekowej spadek następuje w grupie osób wieku przedprodukcyjnym a w wieku produkcyjnym i poprodukcyjnym wzrost liczby ludności. Tendencja ta występuje w większości miast Polski. Najważniejszym problemem w tej sferze jest wysoki poziom bezrobocia. Pomimo pozytywnych tendencji zmniejszania się w ostatnich latach zarówno liczby bezrobotnych, w tym długotrwale bezrobotnych jak i stopy bezrobocia nadal bez pracy pozostaje duża część mieszkańców, w tym szczególnie Śródmieście. Według aktualnych danych za I kwartał 2009 roku liczba bezrobotnych ponownie zaczyna rosnąć. Z punktu widzenia rewitalizacji istotnym zjawiskiem jest utrzymujący się wysoki udział mieszkańców korzystających z pomocy społecznej – 13,4 %. Pod względem liczbowym Włocławek charakteryzuje się dużą ilością organizacji pozarządowych (16 fundacji i 214 stowarzyszeń w 2006 roku), jednak aktywnych jest tylko 14, które w 2008 roku posiadały status organizacji pożytku publicznego. Małą ich aktywność zauważa się również w pozyskiwaniu środków zewnętrznych na działalność.

Sfera gospodarcza. Wydzielono tu dwa aspekty. Pierwszy to dominacja przemysłu w strukturze gospodarki, przemysłu silnego, wysoce produktywnego i stosunkowo duży udział podmiotów zajmujących się działalnością handlową oraz duża zmienność liczby podmiotów gospodarczych. Drugim aspektem (problemem) jest niski stopień rozwoju usług turystycznych i infrastruktury turystycznej pomimo znacznych walorów środowiskowych i krajobrazowych.

Sfera funkcjonalno-przestrzenna. W strukturze funkcjonalno-przestrzennej Włocławka wyróżnione zostały obszary (zgodnie ze Studium uwarunkowań i kierunków zagospodarowania przestrzennego): Śródmieście, Zazamcze, Południe, Michelin, Zawisłe, Wschód mieszkaniowy, Wschód przemysłowy, Wschód leśny, Rybnica, Zachód przemysłowy o zróżnicowanej funkcji. Funkcja mieszkalna i usługowa dominuje w centralnej i południowej części miasta.

sta, funkcja przemysłowa głównie na zachodzie, ale i częściowo na wschodzie miasta, tereny leśne rozmieszczone są dość równomiernie. Największe zaburzenia w zagospodarowaniu przestrzennym występują w Śródmieściu z uwagi na dekapitalizację substancji mieszkaniowej, w tym głównie własności prywatnej, braki w uzbrojeniu technicznym (sieci ciepłownicze, kanalizacja sanitarna i deszczowa), zły stan techniczny ulic. Braki w uzbrojeniu technicznym oraz znaczna ilość dróg gruntowych to problem również obszarów Południe, Michelin i Zawile.

Stan środowiska przyrodniczego ulega systematycznej poprawie. Jednym z dotkliwych pogłębiających się negatywnych zjawisk jest poziom hałasu, szczególnie w sąsiedztwie drogi krajowej nr 1 oraz nr 62 i 67 co jest najbardziej uciążliwe dla mieszkańców Śródmieścia i Zamczka. Korzystnym aspektem dla środowiska jest zmniejszenie się wielkości odprowadzanych ścieków nieoczyszczonych bezpośrednio do wód powierzchniowych lub ziemi.

Sfera infrastruktury. Poważną barierą dla rozwoju miasta jest zły stan techniczny sieci komunikacyjnej, zarówno dróg krajowych przebiegających w granicach Włocławka jak i dróg klas niższych. Niektóre obszary miasta posiadają nadal drogi gruntowe. Prócz tego liczne przebiegające przez miasto ciągi drogowe, w tym głównie droga krajowa nr 1, prowadzące przez centrum miasta znaczący ruch tranzytowy przyczyniają się do pogorszenia warunków środowiskowych i akustycznych w mieście.

Analiza stanu sieci infrastrukturalnych w mieście wykazała także, że znaczna część infrastruktury komunalnej Włocławka wymaga remontów i modernizacji. Niektóre obszary funkcjonalno-przestrzenne miasta posiadają nadal braki w uzbrojeniu szczególnie sieci ciepłowniczych oraz kanalizacji sanitarnej i deszczowej. Następnym z problemów jest kwestia komunikacji między obszarami funkcjonalnymi (dzielnicami) miasta. Znaczna część budynków usług publicznych szczególnie w Śródmieściu wybudowana w latach 60-tych do 80-tych ubiegłego wieku nie była remontowana pod względem termomodernizacyjnym.

2.2. Założenia metodologiczne

Dla opracowania Lokalnego Programu Rewitalizacji przyjęto technikę planowania ekspercko-partnerskiego. Grupę ekspertów stanowiła firma Doradztwo Gospodarcze DGA S.A z Poznania, partnerstwo zapewnił Zespół Zadaniowy ds. Rewitalizacji Miasta Włocławek powołany Zarządzeniem wewnętrznym Nr 3/2008 Prezydenta Miasta Włocławek z dnia 1 lutego 2008 r. (18 członków: Naczelnicy i pracownicy Wydziałów UM Włocławek, przedstawiciele MOPR, Miejskiego Zarządu Dróg, Powiatowego Urzędu Pracy).

Właściwe prace nad sporządzeniem Programu poprzedziła **faza szkoleniowa** aktorów przyszłego planowania rewitalizacji przeprowadzona przez zespół ekspercki. Przeprowadzone zostały trzy szkolenia warsztatowe z udziałem 22-25 osób (przedstawiciele wydziałów Urzędu

Miasta Włocławek, Powiatowego Urzędu Pracy, Miejskiego Zespołu Obsługi Szkół i Przedszkoli, Miejskiego Ośrodka Pomocy Rodzinie). Celem szkoleń było przygotowanie członków Zespołu ds. Rewitalizacji do pracy nad Programem. Organizacje pozarządowe jako członkowie Zespołu dołączyli do prac nad Programem w fazie konsultacji społecznych.

Pierwszy etap prac to **faza diagnozowania** stanu obecnego miasta ze szczególnym uwzględnieniem problemów rewitalizacji. W ramach diagnozowania zinwentaryzowano liczne dane statystyczne oraz informacje z różnych jednostek miejskich, których analizy dokonał Zespół ekspercki identyfikując problemy będące podstawą określenia obszaru wskazanego do rewitalizacji.

Trzeci etap prac to **faza wyboru obszaru** do rewitalizacji. Wybór obszaru został dokonany na podstawie wielokryterialnej analizy uwzględniającej problemy społeczne, gospodarcze oraz przestrzenne, w tym również środowisko kulturowe i atrakcyjność turystyczną. Założono, że do analizy zostanie przyjęty podział na obszary według Studium uwarunkowań i kierunków zagospodarowania przestrzennego Miasta Włocławka. Analizie poddano 6 wskaźników uzyskując wskaźnik sumaryczny. Wyniki analizy zostały przedstawione przez Zespół ekspercki i poddane dyskusji na spotkaniu 1 lutego 2008 r. z Zespołem Zadaniowym ds. Rewitalizacji Miasta Włocławek.

Etap czwarty to **faza planowania działań na obszarze rewitalizowanym**, która składa się z identyfikacji celów rewitalizacji, planowania działań i harmonogramu ich realizacji, określenia budżetu dla Programu. Planowanie działań objęło identyfikację projektów infrastrukturalnych i społecznych poprzez zgłaszanie propozycji przez członków Zespołu Zadaniowego oraz przedstawicieli różnych środowisk lokalnych jak organizacje pozarządowe, wspólnoty mieszkaniowe, kościoły. Ten etap prac objął również przygotowanie pierwszego projektu Lokalnego Programu Rewitalizacji przez Zespół ekspercki przy udziale Zespołu Zadaniowego (spotkania: 20 lutego 2008 r. i 27 lutego 2008 r.) i środowisk Śródmieścia (spotkanie 11 lutego 2008 r.). Etap obejmuje również wykonanie Prognozy oddziaływania na środowisko projektu Lokalnego Programu Rewitalizacji Miasta Włocławek na lata 2008-2015.

Piąty etap prac to **faza konsultacji społecznych** poprzez: udostępnienie do wglądu projektu Lokalnego Programu Rewitalizacji w siedzibie Urzędu Miasta Włocławek i na stronie internetowej Urzędu Miasta, informowanie o udostępnieniu dokumentu do wglądu poprzez prasę lokalną, radio, TV Kujawy, fora internetowe, spotkania konsultacyjne z instytucjami, jednostkami, organizacjami pozarządowymi, przedsiębiorcami (4 spotkania), informacje, ogłoszenia i artykuły w lokalnej prasie i na forach internetowych. Fazę kończy analiza wniosków i uwag zawierająca wskazania do wprowadzenia zmian w projekcie dokumentu.

Etap szósty to **opracowanie dokumentu końcowego** uwzględniającego wnioski i uwagi zgłoszone w trakcie konsultacji społecznych oraz wynikające z Prognozy oddziaływania na środowisk i przedłożenie Radzie Miasta Włocławek do uchwalenia.

2.3. Horyzont czasowy Programu

Uchwałą Rady Miasta Włocławek w 2007 roku wywołane zostały prace nad sporządzeniem „Programu Rewitalizacji Miasta Włocławek na lata 2007-2013” jako dokumentu niezbędnego do pozyskania środków na realizację zadań inwestycyjnych z Europejskiego Funduszu Rozwoju Regionalnego w ramach Regionalnego Programu Operacyjnego Województwa Kujawsko-Pomorskiego na lata 2007-2013, Działanie 7.1 Rewitalizacja zdegradowanych dzielnic miast. Przyjęty horyzont czasowy identyfikował się z okresem programowania unijnego. Z uwagi na opóźnienia w przygotowaniu Programu (Wytyczne dotyczące przygotowania Lokalnego Programu Rewitalizacji przyjęte uchwałą Zarządu Województwa Kujawsko-Pomorskiego we wrześniu 2008 r. z późniejszymi zmianami) oraz biorąc pod uwagę możliwość zakończenia realizacji inwestycji współfinansowanych ze środków unijnych do 2015 roku ostatecznie przyjmuje się horyzont czasowy Programu do 2015 roku.

3. OBSZAR OBJĘTY PROGRAMEM REWITALIZACJI


3.1. Zasięg terytorialny rewitalizowanego obszaru

Obszar wskazany do rewitalizacji obejmuje w całości obszar **Sródmieścia** uwzględniony w Studium uwarunkowań i kierunków zagospodarowania przestrzennego jako jeden z dziewięciu jednostek strukturalno-przestrzennych wraz z Parkiem Sienkiewicza i obszarem Słódowa jako przyległymi obszarami zieleni.

Granice obszaru wyznaczają:

Park im. H. Sienkiewicza – ul. Szpitalna – ul. Wysoka – Tereny kolejowe – ul. Witosa – ul. Okrężna – ul. Łęgska – ul. Ogniówa – Rzeka Wisła oraz Park im. H. Sienkiewicza

Obszar wskazany do rewitalizacji



Zaznacza się, że analizy wykazały, iż na terenie Śródmieścia należy wyodrębnić obszar, który ze względu na wyjątkowe natężenie problemów społecznych, gospodarczych i przestrzennych, powinien zostać wskazany jako priorytetowy, tzn. że w pierwszej kolejności działania rewitalizacyjne powinny skupić się w tym obszarze.

**Priorytetowy obszar w granicach całego obszaru wskazanego do rewitalizacji
wyznaczają:**

**Rzeka Zgłowiączka – ul. Wyszyńskiego – ul. Tumska – ul. Łęgska – ul.
Ogniowa – Rzeka Wisła oraz ul. 3 Maja i kwartały położone przy ul. 3 Maja
łącznie z Placem Wolności**

Wybór obszaru priorytetowego jest dodatkową wskazówką dla władz miasta przy wyborze projektów do wsparcia w ramach LPR ze środków publicznych.

Zarysowany obszar miasta przewidziany do rewitalizacji przyjęty w programie pokrywa się w większości z dotychczasowymi wskazaniem wyrażonymi w uchwale Rady Miasta Nr 82/XIV/2003 z dnia 17 listopada 2003r. oraz Lokalnym Programem Rewitalizacji na lata 2005-2006 i następne – uchwała Nr 39/XXXII/2005 Rady Miasta z dnia 21 marca 2005r. Jed-

nocześnie na potrzeby programu przeprowadzono delimitację obszarów do rewitalizacji Włocławka.

3.2. Metodologia delimitacji obszarów do rewitalizacji

Wybór obszaru został dokonany na podstawie wielokryterialnej analizy uwzględniającej problemy społeczne, gospodarcze oraz przestrzenne, w tym również środowisko kulturowe i atrakcyjność turystyczną. Założono, że do analizy zostanie przyjęty podział na obszary według Studium uwarunkowań i kierunków zagospodarowania przestrzennego Miasta Włocławka:

Nazwa obszaru	Liczba mieszkańców	Udział w %	Powierzchnia jednostki w ha	Udział w %	Gęstość zaludnienia
Sródmieście	27 867	23,8	274	5,7	101,7
Południe	36 209	30,9	578	12,1	62,6
Zazamcze	22 668	19,3	558	11,7	40,6
Zachód Przemysłowy	930	0,8	203	4,3	4,6
Wschód mieszkaniowy	17 620	15,0	402	8,4	43,8
Wschód przemysłowy	322	0,3	338	7,1	1,0
Rybnica	609	0,5	661	13,9	0,9
Zawiśle	3 393	2,9	791	16,6	4,3
Michelin	7 605	6,5	963	20,2	7,9
OGÓŁEM	117 223	100,0	4 768	100,0	24,6

Uwaga: Nie uwzględniono obszaru Wschód Leśny gdyż jest to wyłącznie kompleks leśny.

W celu wyznaczenia obszarów do rewitalizacji zastosowano wskaźniki odnoszące się do społecznych, gospodarczych oraz infrastrukturalnych kryteriów wyboru:

- W1 – *poziom ubóstwa i wykluczenia* obliczony jako liczba przypadków udzielenia pomocy społecznej w danym obszarze na 1000 mieszkańców tego obszaru,
- W2 – *stopa bezrobocia* obliczona jako udział osób bezrobotnych wśród mieszkańców tego obszaru w wieku produkcyjnym,
- W3 – *stopa długotrwałego bezrobocia* obliczona jako udział osób długotrwale bezrobotnych wśród mieszkańców tego obszaru w wieku produkcyjnym,
- W4 – *poziom przestępczości i naruszeń prawa* obliczony jako liczba odnotowanych w danym obszarze przestępstw i wykroczeń na 1000 mieszkańców tego obszaru,

- W5 – *poziom aktywności gospodarczej* obliczony jako liczba zarejestrowanych podmiotów gospodarczych w danym obszarze na 1000 mieszkańców tego obszaru,
- W6 – *szczególnie zniszczone otoczenie* identyfikowane obszarami wyłączonymi z użytkowania definiowanymi jako liczba budynków wyłączonych z eksploatacji przeliczona przez gęstość zaludnienia (liczba ludności na 1 ar).

Gdyby wziąć pod uwagę w/w wskaźniki społeczno-gospodarcze i jeden przestrzenny, to za obszary wymagające rewitalizacji uznano by te, które mają wysoką wartość wskaźników W1-W6 i jednocześnie niską wartość wskaźnika W5. Zatem potencjalnym obszarem kwalifikującym się do rewitalizacji jest obszar, na terenie którego:

- znaczna liczba mieszkańców korzysta z pomocy społecznej, w tym w szczególności z powodu ubóstwa,
- większość mieszkańców jest bezrobotnych, w tym w szczególności długotrwale,
- popełnianych jest dużo przestępstw,
- mieszkańcy niechętnie prowadzą działalność gospodarczą,
- odnotowuje się dużą liczbę obiektów wyłączonych z eksploatacji z powodu dekapitalizacji infrastruktury.

Następnie każdy wskaźnik został wystandaryzowany. Polega to na odjęciu od nominalnej wartości wskaźnika dla danego obszaru średniej wartości dla wszystkich obszarów i podzieleniu przez odchylenie standardowe dla wszystkich obszarów. W wyniku tej procedury wszystkie wskaźniki standaryzowane mają rozkład charakteryzujący się jednakową średnią (zero) i odchyleniem standardowym (jeden), co umożliwia ich logiczną interpretację i uprawnia do dodawania wskaźników.

Jeśli wybrany wskaźnik dla danego obszaru po standaryzacji osiąga wartość dodatnią, należy rozumieć, że jest wyższy niż średnia dla miasta.

Na bazie wystandaryzowanych wskaźników utworzono indeks zbiorczy (wskaźnik sumaryczny):

$$\text{Indeks1} = W1 + W2 + W3 + W4 + (-W5) + W6$$

Wskaźnik przedsiębiorczości przyjęto ze znakiem ujemnym.

W delimitacji obszaru do rewitalizacji uwzględniono również uwarunkowania przestrzenne, w tym stan zagospodarowania w infrastrukturę techniczną oraz uwarunkowania ochrony terenów i obiektów cennych kulturowo, a także atrakcyjność turystyczną obszarów. Diagnoza w tym zakresie była prowadzona metodą opisową, a nie wskaźnikową.

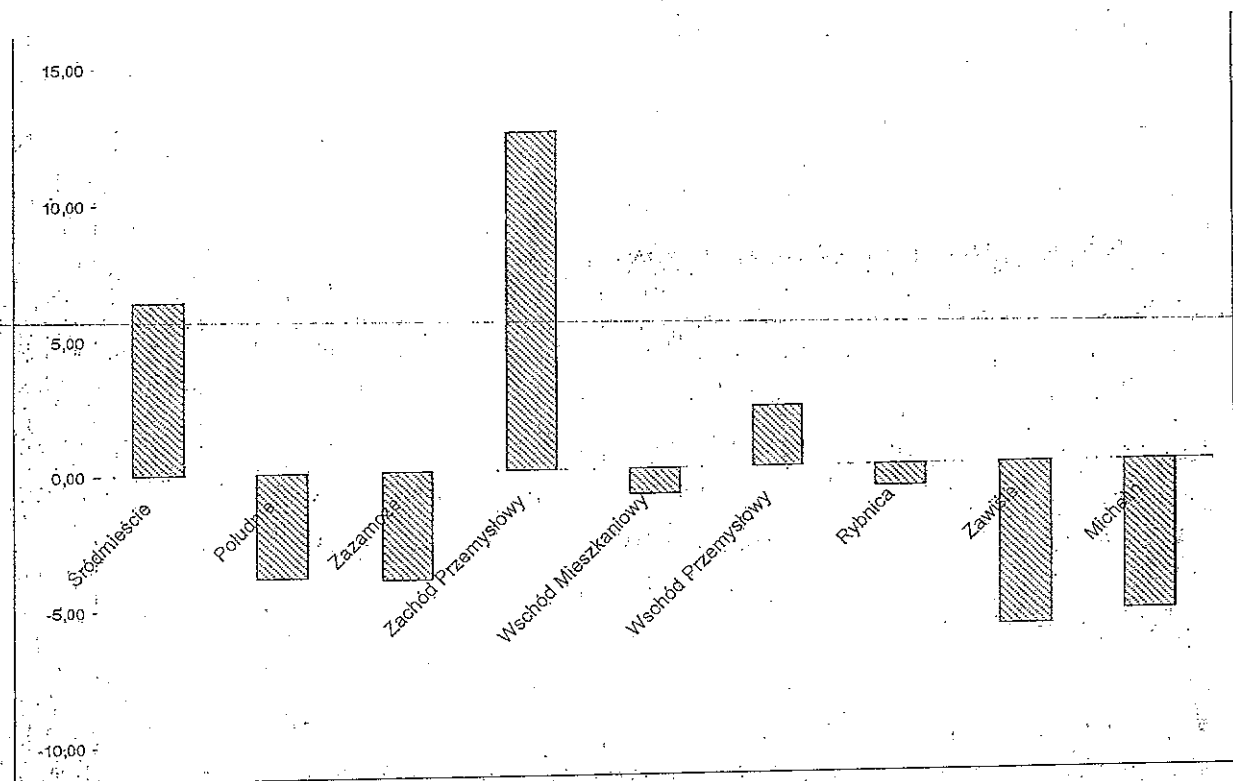
Obszary zdegradowane – wskaźnik sumaryczny

Na podstawie zestawienia problemów społecznych, gospodarczych i przestrzennych w poszczególnych obszarach Włocławka stwierdza się, że obszarami o najtrudniejszej sytuacji społeczno-gospodarczej i przestrzennej są Zachód Przemysłowy i Śródmieście. Ze względu

na fakt, iż Zachód Przemysłowy jest praktycznie niezamieszany, a funkcjonuje tam jedno duże osiedle domów socjalnych, nie wskazuje się tego obszaru do rewitalizacji. Z pewnością działania podejmowane wśród społeczności wspomnianego osiedla będą podejmowane, jednak nie w ramach szeroko pojętej rewitalizacji.

Do rewitalizacji, na podstawie analizy degradacji społecznej, wskazuje się obszar Śródmieście. Należy wyraźnie zaznaczyć, że Śródmieście pod względem każdego z badanych kryteriów jest w gorszej sytuacji niż średnio w mieście.

Wykres: Wskaźniki sumaryczne degradacji społecznej obszarów Włocławka



Źródło: Obliczenia własne

Śródmieście jest obszarem z zdecydowanie największą gęstością zaludnienia – 101,7 mieszkańca na 1 ha powierzchni jednostki podczas gdy następna w kolejności jednostka Południe posiada 62,6 mieszkańca, a Zazamcze 40,6. Mieszkańców Śródmieścia charakteryzuje wysoki poziom bezrobocia 16/100 osób w wieku produkcyjnym podczas gdy w pozostałych obszarach miasta łącznie tylko co dziesiąty pozostaje bez pracy. Wiąże się to z wysoką liczbą osób korzystających z pomocy społecznej 276/1000 mieszkańców przy średnio w mieście 137. W Śródmieściu zamieszkuje też stosunkowo mało osób prowadzących działalność gospodarczą w porównaniu do Zawiała, Michalina czy Południa. Niepokojącym zjawiskiem jest ilość przestępstw popełnianych w Śródmieściu bo aż 42% wszystkich przestępstw w mieście. W Śródmieściu poza problemami społecznymi i gospodarczymi występują też problemy prze-

strzenne i infrastrukturalne. Występuje tu najwięcej obiektów zniszczonych, wyłączonych z użytkowania, grożących zawaleniem, a jednocześnie budynków o nieuregulowanych stanach własnościowych. Duże zaniedbania występują w wyposażeniu w sieci ciepłownicze, gazowe, kanalizacji sanitarnej i deszczowej oraz nawierzchni ulic i urządzaniu parkingów.

Jednocześnie ten najbardziej zdegradowany obszar miasta posiada najcenniejsze obiekty zabytkowe, cenne walory przyrodnicze i krajobrazowe. Ponadto jest to miejsce gdzie skupione są usługi administracji, kultury, edukacji i szkolnictwa wyższego o znaczeniu ponadlokalnym.

Wyniki szczegółowych analiz zostały zamieszczone w części *Załączniki*, rozdział 4. Analiza wskaźników do wyznaczenia obszarów rewitalizacji.

4. OKREŚLENIE OBSZARU WSPARCIA

Przyjmuje się, że obszar Śródmieścia wskazany do rewitalizacji jest tożsamy z obszarem wsparcia. Jest to jedna z najmniejszych powierzchniowo jednostek strukturalnych Włocławka (około 274 ha). Wskazanie całego obszaru Śródmieścia do wsparcia jest zasadne dla osiągnięcia zakładanych rezultatów rewitalizacji oraz z uwagi na spójność funkcjonalną obszaru. Dla planowania działań rewitalizacyjnych wyróżnione zostały sfery wsparcia.

4.1. Sfery wsparcia

Włocławek ze względu na swoje położenie, wielkość oraz lokalizację wybranych usług jest miastem o znaczeniu ośrodka subregionalnego. Zdecydowana większość usług związanych z obsługą administracyjną, kulturalną, rozrywkową, oświatową oraz finansową mieszkańców i przedsiębiorców miasta i okolicznych gmin pozostających w obszarze oddziaływania Włocławka jako ośrodka subregionalnego zlokalizowana jest w Śródmieściu. Obszar ten, choć jest najstarszą częścią miasta i znajdują się tu najcenniejsze zabytki miasta, ma mniejsze znaczenie z punktu widzenia atrakcyjności turystycznej niż z punktu widzenia obsługi mieszkańców i przedsiębiorców miasta oraz okolicznych gmin. Takie założenie zostało też przyjęte w projekcie Strategii Rozwoju Miasta Włocławek na lata 2009-2015. Oznacza to, że działania podejmowane na tym obszarze związane z usprawnieniem jego funkcjonalności powinny przede wszystkim skupiać się na poprawie obsługi przedsiębiorców i mieszkańców, a dopiero w drugiej kolejności na obsłudze turystów. Włocławek jest niezwykle ważnym w regionie centrum rozwoju przemysłu i usług około przemysłowych. W Śródmieściu zlokalizowane są

praktycznie wszystkie instytucje obsługujące biznes. Utrata bądź znaczne obniżenie jakości usług świadczonych w Śródmieściu może spowodować obniżenie atrakcyjności inwestycyjnej całego miasta. Przez obsługę rozumie się również dostarczenie usług kultury i rozrywki. Elementy te są niejednokrotnie wymieniane wśród ważniejszych czynników wpływających na atrakcyjność inwestycyjną miasta.

Obecnie funkcje centrum, jakie ma pełnić Śródmieście, są zaburzane występującymi tu problemami społecznymi, gospodarczymi i przestrzennymi o wysokiej intensywności. Tereny nadwiślańskie (od Wisły do ulic Tumskiej i Łęskiej) są potencjalnie najatrakcyjniejszymi terenami do organizowania tu życia kulturalno-rozrywkowego (rekreacyjno-wypoczynkowego) miasta. Zlokalizowane są tu ważniejsze muzea, zabytkowe obiekty sakralne, płyta Starego Rynku oraz ciągi spacerowe Bulwarów. Z punktu widzenia funkcjonalności przestrzennej to miejsce powinno tętnić życiem. Problemy społeczne i przestrzenne występujące tu są relatywnie największe w całym mieście. Teren praktycznie zatracił swoją funkcjonalność. Dalsze zaniechanie działań rewitalizacyjnych w tym obszarze doprowadzi do powstania tu slumsów Włocławka, choć należy stwierdzić, że stan taki już w jakimś stopniu został osiągnięty.

Ulica 3 Maja wraz z przylegającymi do niej kwartałami z punktu widzenia położenia oraz funkcjonalności przestrzennej należy do głównych deptaków handlowych. Jednakże w rzeczywistości aktualnie nie spełnia już tej roli. Zlokalizowane są tu bardzo mało atrakcyjne handlowe i usługowe punkty i jednocześnie bardzo wiele lokali zostało opuszczonych i niezagospodarowanych ponownie.

Pozostałe tereny Śródmieścia pełnią dla miasta funkcje kulturalne, okołobiznesowe (banki), handlowe, administracyjne (urzędy) oraz oświatowe (szkoły ponadgimnazjalne i wyższe). Dysfunkcyjność społeczna i przestrzenna tych terenów wpływa przede wszystkim na obniżenie jakości świadczonych ww. usług.

Należy również wymienić funkcję wspólną dla całego Śródmieścia związaną z usytuowaniem tu budynków mieszkalnych dla blisko 28 tys. osób. Pod tym względem obszar Śródmieścia jest niejednorodny. Zabudowę wielorodzinną tworzą zarówno bloki mieszkalne, jak i kamienice. Ten drugi typ zabudowań stanowi najstarszy zasób mieszkaniowy miasta i jest zarazem w najgorszym stanie technicznym, także pod względem efektywności energetycznej. Wspólnoty mieszkaniowe zlokalizowane w Śródmieściu tworzą często ludzie ubodzy. Rezultatem braku nakładów finansowych na odtworzenie tkanki architektonicznej budynków mieszkalnych jest ich popadanie w ruinę.

Ludność zamieszkująca Śródmieście należy do najuboższej we Włocławku i jest dotknięta w relatywnie najwyższym stopniu problemami związanymi ze strukturalnym bezrobociem, niskim wykształceniem i bardzo ograniczoną aktywnością społeczną. Ubóstwo i patologie są od lat dziedziczone w tym obszarze. Społeczność Śródmieścia, szczególnie na terenach nadwiślańskich wykazuje cechy społeczności slumsów – enklaw biedy. Rozwiązaniem tych

problemów może być oczywiście rozproszenie ubogich i dotkniętych wykluczeniem społecznym mieszkańców Śródmieścia po innych obszarach miasta, jednakże z pewnością nie może się to wiązać z tworzeniem jakichkolwiek nowych enklaw biedy – gett. Obecnie instytucje i organizacje działające w sferze społecznej, w tym instytucje rynku pracy, powinny skierować część projektów wyłącznie do mieszkańców Śródmieścia.

Na podstawie powyższych wniosków można wyróżnić następujące sfery wsparcia dla Śródmieścia:

1. Społeczność
2. Kultura i ochrona dziedzictwa kulturalnego
3. Handel i usługi
4. Infrastruktura techniczna
5. Mieszkalnictwo
6. Bezpieczeństwo.

Sfera: Społeczność

W sferze Społeczność mieszczą się zarówno działania społeczne, jak i inwestycyjne. Głównie związane będą z szeroko pojętym rozwojem zasobów ludzkich. Priorytetowo jednak działania społeczne będą się skupiać na osobach pozostających w najtrudniejszej sytuacji społecznej i materialnej. Zaliczyć do nich można szczególnie: osoby dotknięte wykluczeniem społecznym i zawodowym, osoby bezrobotne krótkotrwale, dzieci i młodzież z rodzin dysfunkcyjnych, osoby niepełnosprawne, osoby starsze. Zadania społeczne podejmowane na rzecz w/w osób będą dotyczyć szczególnie: doradztwa psychologicznego, zawodowego i prawnego oraz generalnie związanego z funkcjonowaniem w społeczeństwie, szkoleń i kursów przekwalifikowujących, kampanii społecznych, animowaniu życia kulturalnego i sportowego osób zagrożonych i dotkniętych wykluczeniem społecznym i innych związanych z szeroko pojętą integracją społeczną i zawodową.

Zadania inwestycyjne w sferze Społeczność będą głównie dotyczyć rozwoju i poprawy jakości funkcjonowania obiektów, w których zlokalizowana jest działalność społeczna.

Sfera: Kultura i Ochrona Dziedzictwa Kulturalnego

Również w ramach sfery Kultura i Ochrona Dziedzictwa Kulturalnego będą wspierane zarówno działania społeczne, jak i inwestycyjne. Działania społeczne będą dotyczyć animowania życia kulturalnego wszystkich mieszkańców Śródmieścia, a także mieszkańców miasta i okolicznych gmin. Związane jest to z poprawą funkcjonalności tego obszaru stanowiącego centrum miasta o znaczeniu ośrodka subregionalnego. Działania związane z animowaniem życia kulturalnego mieszkańców miasta i okolicznych gmin stanowią formalnie wsparcie wykraczające poza obszar wskazany do rewitalizacji, jednakże pośrednio to właśnie Śródmieście

może stać się głównym „beneficjentem” wsparcia w tym zakresie. Ożywienie kulturalne obszaru przyczyni się do zwiększania oferty usług gastronomicznych i rozrywkowych, co naturalnie przełoży się na rewitalizację przestrzenną, ale także społeczną Śródmieścia. Część mieszkańców tego obszaru z pewnością jest w stanie zaangażować się zawodowo (biznesowo) w rozwój usług i handlu na terenie Śródmieścia, a to bardzo ważny element rewitalizacji. Rozwój życia kulturalnego w Śródmieściu wpłynie również na podniesienie atrakcyjności inwestycyjnej tego obszaru, a pośrednio całego miasta.

Działania inwestycyjne realizowane w sferze Kultura i Ochrona Dziedzictwa Kulturalnego będą dotyczyć głównie rozwoju i poprawy jakości funkcjonowania obiektów, w których zlokalizowana jest działalność kulturalna oraz szeroko pojętej ochrony zabytków – głównie zabytków nieruchomych.

Sfera: Handel i Usługi

W ramach sfery Handel i Usługi będą głównie realizowane działania inwestycyjne związane z tworzeniem warunków do lokowania nowych punktów handlowych i usługowych. Działania nieinwestycyjne będą koncentrować się głównie na aktywizowaniu przedsiębiorców działających w tym obszarze do podejmowania wspólnych inicjatyw związanych z podnoszeniem atrakcyjności Śródmieścia jako miejsca spotkań w lokalach gastronomicznych i miejsca zakupów. Spadek obrotów przedsiębiorców prowadzących działalność w Śródmieściu związany jest i będzie z rozwojem wielkopowierzchniowych centrów handlowych, ale również jego skala zależna będzie od ogólnej atrakcyjności Śródmieścia. Dla aktywizacji gospodarczej Śródmieścia polityka miejska obejmie:

- przygotowanie oferty inwestycyjnej z pakietem zachęt dla inwestorów realizujących prace restauratorskie i konserwatorskie budynków; remonty istniejących obiektów oraz budowę nowych w lukach istniejącej zabudowy,
- sporządzenie miejscowego planu zagospodarowania przestrzennego dla obszaru Śródmieścia,
- wsparcie przedsiębiorców w ramach środków Funduszu Wsparcia Rewitalizacji,
- poszukiwanie i wskazywanie przedsiębiorcom zewnętrznych źródeł wspierania inwestycji, w tym w obszarze rewitalizacji.

Wskazuje się, że przedsiębiorcy zdecydowanie większe możliwości pozyskania środków na działania inwestycyjne w porównaniu do Działania 7.1. Rewitalizacja zdegradowanych dzielnic miast RPO WK-P mają w ramach Osi priorytetowej 5. Wzmocnienie konkurencyjności przedsiębiorstw, Działanie 5.2. Wsparcie inwestycji przedsiębiorstw, Działanie 5.3. Wsparcie przedsiębiorstw w zakresie dostosowania do wymogów ochrony środowiska, Działanie 5.5. Promocja i rozwój markowych produktów. Ponadto przedsiębiorcy mogą skorzystać również ze wsparcia w ramach RPO WK-P Działanie 4.3. Rozwój komercyjnych e-usług, Działanie 6.2. Rozwój usług turystycznych i uzdrowiskowych. Należy zwrócić uwagę również na możliwości

jakie daje Program Operacyjny Innowacyjna Gospodarka oraz Program Operacyjny Kapitał Ludzki.

Sfera: Infrastruktura techniczna

Zadania podejmowane w tej sferze będą dotyczyć wyłącznie zadań inwestycyjnych. Wsparcie będzie odnosić się do przebudowy i remontu ulic i ciągów pieszych, infrastruktury kanalizacyjnej i ciepłowniczej.

Sfera: Mieszkalnictwo

Mieszkalnictwo w obecnym okresie programowania unijnego 2007-2013 otrzymało pierwszy raz możliwość uzyskania wsparcia w ramach regionalnych programów operacyjnych na „adaptację na cele mieszkaniowe budynków stanowiących własność publiczną lub własność podmiotów prowadzących działalność niedochodową, wykorzystywanych na cele mieszkaniowe dla gospodarstw domowych o niskich dochodach lub o szczególnych potrzebach...” (Szczegółowy opis osi priorytetowych RPO WK-P). Z uwagi na ogromne zapóźnienia porządkowania centrum Miasta Włocławka, w tym przestrzeni publicznych (place, bulwary), ulice, budynki usług-kultury, usług społecznych w stosunku do wielkości środków wskazanych do wykorzystania z RPO WK-P, inwestycje w tkankę mieszkaniową nie zostały uwzględnione do wsparcia w ramach Działania 7.1. Rewitalizacja zdegradowanych dzielnic miast RPO WK-P. Nie znaczy to, że inwestycje tej kategorii nie będą wspierane przez Miasto. Polityka miejska w zakresie mieszkalnictwa obejmuje działania realizowane i planowane do realizacji jak:

- budownictwo socjalne przyjęte Uchwałą Nr 49/IX/2007 Rady Miasta Włocławek z dnia 18 czerwca 2007 roku w sprawie wieloletniego programu gospodarowania mieszkaniowym zasobem Gminy Miasto Włocławek na lata 2007-2011,
- wsparcie dla budowy budynków mieszkalnych realizowanych przez Miejskie Towarzystwo Budownictwa Społecznego poprzez udostępnianie terenów pod inwestycje. Z oferty MTBS korzystają głównie rodziny średniozamożne,
- wsparcie remontów części wspólnych wielorodzinnych budynków mieszkalnych, w tym np.: odnowienie dachów, stolarki okiennej i drzwiowej, elewacji zewnętrznej, wymiana instalacji technicznych, wind, działania termomodernizacyjne. Wsparcie udzielane będzie w ramach konkursów (rozdz. 7. System wdrażania LPR) skierowanych do wspólnot mieszkaniowych, osób fizycznych (właścicieli kamienic w Śródmieściu), przedsiębiorców i innych właścicieli budynków mieszkalnych realizowane w ramach utworzonego Funduszu Wsparcia Rewitalizacji,
- przygotowanie pakietu zachęt i ulg dla kamienic realizujących remonty budynków,
- remonty kamienic będących własnością lub współwłasnością Gminy Miasto Włocławek według corocznie opracowywanych planów,

- utworzenie Funduszu Wsparcia Rewitalizacji dla wsparcia inwestycji z zakresu renowacji, remontów, termomodernizacji, prac restauratorskich i konserwatorskich, tym mieszkalnictwa.

Podejmowane zadania w sferze Mieszkalnictwo będą dotyczyć działań inwestycyjnych. Wsparcie kierowane na inwestycje w budynki mieszkalne może być łączone z projektami realizowanymi w ramach sfery Handel i Usługi. Zakłada się bowiem, że do wsparcia mogą być przeznaczone budynki, w których znajdują się lokalne użytkowe pod działalność handlową, gastronomiczną i inną usługową. W podobnym zakresie działania te będą spójne również z zadaniami realizowanymi w ramach sfery Społeczność.

Sfera: Bezpieczeństwo

Podejmowane zadania dotyczyć będą zarówno działań inwestycyjnych, jak i społecznych. Do zadań inwestycyjnych zaliczyć należy przede wszystkim projekty związane z instalacją monitoringu wizyjnego. Zadania społeczne będą kierowane do osób zamieszkujących Śródmieście i będą dotyczyć głównie kampanii na rzecz podnoszenia poczucia bezpieczeństwa w obszarze, projektów związanych z prewencją, projektów związanych z ochroną i opieką osób (np. kobiet i dzieci doświadczających przemocy w rodzinie), których bezpieczeństwo zostało zagrożone. Zadania podejmowane w sferze Bezpieczeństwo będą wspierane osobno, choć są pod względem osób objętych wsparciem i pod względem charakteru prowadzonych działań podobne do zadań podejmowanych w innych sferach.

4.2. Cele rewitalizacji

Celem głównym rewitalizacji jest rozwój społeczno-gospodarczy Śródmieścia Włocławka oraz poprawa warunków życia mieszkańców, który będzie oddziaływał na poprawę wizerunku całego miasta jako ośrodka subregionalnego i jego atrakcyjność. Cel główny będzie realizowany poprzez cele szczegółowe:

- ✓ odnowa architektoniczno-urbanistyczna przestrzeni oraz obiektów zabytkowych dla zwiększenia atrakcyjności miasta, w tym kulturalnej i rekreacyjnej,
- ✓ rozwój infrastruktury technicznej dla zwiększenia atrakcyjności lokalizacyjnej działalności gospodarczej oraz poprawy funkcjonalności Śródmieścia, w tym jako centrum ośrodka subregionalnego,
- ✓ rozwój zasobów ludzkich dla przeciwdziałania wykluczeniu społecznemu i zawodowemu mieszkańców Śródmieścia,
- ✓ poprawa stanu i poczucia bezpieczeństwa w Śródmieściu.

Cele Programu będą realizowane głównie poprzez wyróżnione projekty kluczowe w planach wsparcia i obszarach wsparcia funkcjonalnych, w tym szczególnie projekty planowane do realizacji przy współfinansowaniu ze środków unijnych.

Tabela 1. Podstawowe wskaźniki realizacji celów.

Cele	Wskaźniki	Wartość wskaźnika w roku bazowym (2006)	Wartość wskaźnika w roku docelowym (2015)	Źródło danych
1. Odnowa architektoniczno-urbanistyczna przestrzeni oraz obiektów zabytkowych dla zwiększenia atrakcyjności miasta, w tym kulturalnej i rekreacyjnej	Udział wydatków z budżetu miasta na ochronę dziedzictwa kulturowego (w tym dotacje z Urzędu Marszałkowskiego) w wydatkach inwestycyjnych ogółem (%)	9,4	9,4	Urząd Miasta, Wydział Finansów
	Udział budynków poddanych renowacji w Śródmieściu w ogólnej liczbie obiektów zabytkowych (%)	1,2	4,6	Urząd Miasta
2. Rozwój infrastruktury technicznej dla zwiększenia atrakcyjności lokalizacji działalności gospodarczej oraz poprawy funkcjonalności Śródmieścia jako centrum ośrodka subregionalnego	Udział wydatków z budżetu miasta na budowę i remonty ulic w Śródmieściu w wydatkach inwestycyjnych ogółem	3,34	3,34	Urząd Miasta, Miejski, Wydział Finansów Zarząd Dróg
	Liczba osób prowadzących działalność gospodarczą zamieszkujących Śródmieście/100 mieszkańców Śródmieścia	8,6	9,46	Urząd Miasta, Wydział Promocji i Przedsiębiorczości Gospodarczej, Ewidencja Ludności
3. Rozwój zasobów ludzkich dla przeciwdziałania wykluczeniu społecznemu i zawodowemu mieszkańców Śródmieścia	Liczba bezrobotnych w Śródmieściu/100 osób w wieku produkcyjnym	15,4	13,86	Powiatowy Urząd Pracy
	Liczba korzystających z pomocy społecznej z powodu ubóstwa/1000 mieszkańców w Śródmieściu	276	235	Miejski Ośrodek Pomocy Rodzinie
4. Poprawa stanu i poczucia bezpieczeństwa w Śródmieściu	Liczba przestępstw i naruszeń prawa w Śródmieściu ogółem, w tym:	1186 (100%)	1068 (90%)	Komenda Miejska Policji
	✓ włamania ✓ rozboje	254 (100%) 48 (100%)	229 (90,2%) 40 (83%)	

Uwaga: udział wydatków na kulturę i drogi w wydatkach inwestycyjnych ogółem będzie utrzymany w roku docelowym na poziomie roku 2006 ale wydatki w liczbach bezwzględnych będą rosły z uwagi na zakładany wzrost wydatków na inwestycje ogółem.

4.3. Streszczenie raportu z konsultacji społecznych

Prace nad projektem Lokalnego Programu Rewitalizacji Miasta Włocławek rozpoczęły się w kwietniu 2007r. (Uchwała Nr 35/VIII/2007 Rady Miasta Włocławek). Przez cały okres przygotowywania Programu prowadzone były konsultacje społeczne. Celem konsultacji było uzyskanie wniosków, uwag, opinii od instytucji, jednostek miejskich, organizacji pozarządowych, mieszkańców dla przygotowania programu, który zostanie przedłożony do uchwalenia Radzie Miasta.

W trakcie opracowywania projektu Lokalnego Programu Rewitalizacji prowadzone były pierwsze konsultacje z mieszkańcami, jednostkami, instytucjami i przedsiębiorcami ze Śródmieścia. W dniu 11.02.2008 r. w Urzędzie Miasta Włocławek odbyło się pierwsze spotkanie w którym uczestniczyło 36-ciu przedstawicieli Śródmieścia pomimo, że spotkanie zostało nagłośnione w prasie, radiu, lokalnej telewizji i na stronach internetowych. Uczestnicy spotkania poproszeni zostali o składanie propozycji, uwag oraz wniosków projektowych do Lokalnego Programu Rewitalizacji. Na spotkaniu a potem na stronie internetowej Urzędu Miasta przekazany został wzór opisu projektu.

Przebieg konsultacji

- ✓ Konferencja „Wielofunkcyjny rozwój centrów miast w kontekście funduszy strukturalnych 2007-2013” (23 kwiecień 2008 r.) rozpoczynająca konsultacje społeczne pod patronatem Ministerstwa Rozwoju Regionalnego. Gośćmi Konferencji byli: Pani Minister Elżbieta Bieńkowska, przedstawiciele Urzędu Marszałkowskiego WK-P, Urzędu Miasta Torunia, Urzędu Miasta Bydgoszczy, Urzędu Miasta Grudziądza, mieszkańcy Włocławka, Parlamentarzyści, Radni RM, przedsiębiorcy, przedstawiciele wyższych uczelni, organizacje społeczne - ogółem 152 osoby;
- ✓ spotkania konsultacyjne w Urzędzie Miasta dla: TBS-u, Miejskiego Przedsiębiorstwa Energii Ciepłej, Zakładów Energetycznych, Rejonu Dystrybucji Gazu, Miejskiego Przedsiębiorstwa Wodociągów i Kanalizacji, Miejskiego Zarządu Dróg – 29 maja 2008r. (17 osób), parafii kościelnych, związków wyznaniowych, policji, straży pożarnej, przedsiębiorców, rzemieślników, spółdzielni mieszkaniowych, TBS-ów, wspólnot mieszkaniowych, pracowni architektonicznych – 12. czerwca 2008 r. (12 osób), organizacji pozarządowych, Miejskiego Ośrodka Pomocy Rodzinie, Powiatowego Urzędu Pracy – 19 czerwca 2008 r. (6 osób);
- ✓ udostępnienie do wglądu projektu Lokalnego Programu Rewitalizacji w siedzibie Urzędu Miasta Włocławek i na stronie internetowej Urzędu Miasta www.wloclawek.pl w dniach od 15 maja do 20. czerwca 2008 r. wraz z kwestionariuszem uwag do projektu dokumentu.

Informacje o udostępnieniu dokumentu do wglądu ukazywały się w prasie lokalnej, radiu, TV Kujawy, na forach internetowych. Łącznie złożono 4 kwestionariusze,

- ✓ prezentacja części projektów inwestycyjnych zamieszczonych w Lokalnym Programie Rewitalizacji mieszkańcom miasta w formie wizualizacji na Placu Wolności w dniach 29 lipca do 14 sierpnia 2008 r.
- ✓ informacje, ogłoszenia i artykuły: na www.wloclawek.pl (5 razy), www.q4.pl (1 raz), www.wloclawek.fajnemiesto.pl (1raz), www.pwsz.wloclawek.pl (1 raz), Gazeta Pomorska (3 razy), Puls Regionu (1raz),
- ✓ konsultacje społeczne projektu Lokalnego Programu Rewitalizacji Miasta Włocławek na lata 2009-2015 wraz z Prognozą oddziaływania na środowisko projektu Lokalnego Programu Rewitalizacji Miasta Włocławek na lata 2009-2015 odbyły się w terminie od dnia 12 stycznia do dnia 13 lutego 2009 roku. Dokumenty udostępnione zostały do wglądu w Urzędzie Miasta Włocławek w Wydziale Rozwoju i Projektów Europejskich oraz na stronie internetowej Urzędu Miasta Włocławek www.wloclawek.pl w zakładce Rozwój Miasta. Złożono 12 wniosków (68 uwag),
- ✓ spotkania z mieszkańcami: 1 kwietnia 2009r., 10 czerwca 2009r., 15 czerwca 2009r.,
- ✓ uzyskanie pozytywnych opinii do projektu dokumentu wraz z prognozą Regionalnego Dyrektora Ochrony Środowiska w Bydgoszczy – Postanowienie RDOŚ-IV.00/6613.118.09/JD z dnia 06.03.2009r. i Państwowego Wojewódzkiego Inspektora Sanitarnego - Postanowienie N.NZ-400-W-2/54-6388/09 z dnia 15.04.2009r.

Główne zmiany w Programie będące wynikiem konsultacji społecznych:

- ✓ poszerzono diagnozę o podrozdział dotyczący mniejszości narodowych,
- ✓ zmieniono tabelę projektów planowanych do wsparcia w ramach Działania 7.1. RPO WK-P, dodano projekty: Remont budynku Zakładu Ubezpieczeń Społecznych, Przebudowa budynku przy ulicy Żabiej 12a, Przebudowa Teatru Impresaryjnego, Rewitalizacja historycznego Placu Wolności, Rewitalizacja Zielonego Rynku z uwagi na zmianę zakresu rzeczowego projektu Rewitalizacja Starego Miasta we Włocławku „Ku Wiśle” (aktualnie wg koncepcji autorskiej),
- ✓ zmieniono zakres projektu Rewitalizacja historycznego Placu Wolności,
- ✓ zdecydowanie poszerzono wykaz projektów społecznych planowanych do realizacji przy dofinansowaniu w ramach Programu Operacyjnego Kapitał Ludzki (14 projektów, w poprzedniej wersji programu 4 projekty) zgłoszonych przez przyszłych beneficjentów,
- ✓ uszczegółowiono opisy zakresu projektów w kartach projektów i rozdziale Plan działań,
- ✓ zaktualizowano plan finansowy w wyniku zmian wykazu projektów oraz wskazania przez Urząd Marszałkowski stałej wielkości środków do wykorzystania z Działania 7.1. RPO WK-P w PLN (poprzednio w euro przy zmiennym przeliczniku na PLN),

- ✓ sformułowano i dodano wykaz działań ułatwiających realizację przedsięwzięć w obszarze rewitalizacji - Załączniki, Rozdział 3. Wykaz projektów, Tabela 5. INNE PRZEDSIĘWZIĘCIA W OBSZARZE REWITALIZACJI,
 - ✓ dodano podrozdział 4.4. Prognoza oddziaływania na środowisko przyrodnicze,
 - ✓ do części „Załączniki” w rozdziale 4. RAPORT Z KONSULTACJI SPOŁECZNYCH PROGRAMU dodano zestawienie tabelaryczne uwag i wniosków do LPR.
 - ✓ dostosowano zapisy LPR do zmieniających się w tym zakresie wytycznych Instytucji Zarządzającej RPO WKP.
- Szczegółowy raport z konsultacji znajduje się w części Programu „Załączniki”.

4.4. Inicjatywy społeczne i zasada empowerment

Projekty zaplanowane do realizacji przy wsparciu środkami unijnymi zostały wypracowane z udziałem jednostek i instytucji miejskich, przedsiębiorców, organizacji pozarządowych, kościołów w trakcie sporządzania projektu dokumentu realizując zasadę empowerment. Realizacja zasady dotyczy również projektów wyłanianych corocznie w drodze konkursów według opisu w rozdziale 7. System wdrażania LPR które uzyskają dofinansowanie ze środków budżetu Miasta.

Dla osiągnięcia rzeczywistego wpływu LPR na sytuację społeczno-gospodarczą obszaru wsparcia przedsięwzięciom infrastrukturalnym będą towarzyszyły zaplanowane działania społeczne współfinansowane z Europejskiego Funduszu Społecznego w ramach komponentu regionalnego Programu Operacyjnego Kapitał Ludzki w formie konkursowej. Projekty społeczne opisane zostały w rozdziale 5. Plany działań do 2015r. na obszarze rewitalizowanym, rozdziale 6. Wykaz projektów w tabeli 2. oraz w rozdziale 7. Opis projektów (karty projektów). Projekty społeczne wypracowane zostały i zgłoszone w trakcie sporządzania projektu dokumentu przez (beneficjentów): Miejski Ośrodek Pomocy Rodzinie, Powiatowy Urząd Pracy i organizacje pozarządowe jak: Towarzystwo Przyjaciół Dzieci, Polski Czerwony Krzyż, Stowarzyszenie Edukacyjno-Teatralne „Teatr Nasz” oraz parafię położoną w obszarze rewitalizowanym - Parafia Kościoła Ojców Franciszkanów we Włocławku. Zakres działań określony w planowanych projektach oraz grupy docelowe wsparcia wynikają z dobrej znajomości środowiska w obszarze wskazanym do rewitalizacji; z bieżącej pracy oraz z obecnie realizowanych projektów, których grupy docelowe inspirują do przygotowania dalszych działań.

4.5. Prognoza oddziaływania na środowisko przyrodnicze Lokalnego Programu Rewitalizacji Miasta Włocławek na lata 2009-2015

Podstawa prawna

Prognoza oddziaływania na środowisko została sporządzona zgodnie z obowiązującymi przepisami prawa:

- ✓ ustawą z dnia 27 kwietnia 2007 r. Prawo ochrony środowiska,
- ✓ ustawą z dnia 03 października 2008 r. o udostępnianiu informacji o środowisku i jego ochronie, udziale społeczeństwa w ochronie środowiska oraz o ocenach oddziaływania na środowisko.

Prognoza oddziaływania na środowisko dotyczy projektu Lokalnego Programu Rewitalizacji Miasta Włocławek na lata 2009-2015 w wersji z grudnia 2008 roku po konsultacjach społecznych maj-czerwiec 2008 r.

Zakres prognozy odpowiada wymogom ustawy z dnia 03 października 2008 r. o udostępnianiu informacji o środowisku i jego ochronie, udziale społeczeństwa w ochronie środowiska oraz o ocenach oddziaływania na środowisko art 51 (Dz.U. z 2008r. Nr 199, poz. 1227) oraz wcześniejszego art. 45 pkt 2 Ustawy Prawo Ochrony Środowiska (Dz. U. z 2008r. Nr 25 poz. 150) Państwowy Wojewódzki Inspektor Sanitarny zaakceptował zakres opracowanej Prognozy sporządzonej zgodnie z wymogami ustawowymi (pismo N.NZ-400-W-17/721-22598/08 z dnia 4.11.2008r. oraz N.NZ-400-W-2/54-6388/09 z dnia 14.04.2009r.). Wojewoda Kujawsko-Pomorski również nie wskazał jednoznacznie na zwiększenie zakresu Prognozy (pismo WŚRRW-II-SD/6636/757/08 z dnia 12.11.2008r.)

Przeprowadzona analiza wykazała, że sfery wsparcia i przewidywane w ich ramach projekty, oddziaływać będą pozytywnie lub neutralne na środowisko. Tylko w pojedynczych przypadkach dostrzega się możliwość wystąpienia skutków negatywnych tj. w kilku przypadkach wskazano jedynie, że oprócz oddziaływań pozytywnych możliwe są także oddziaływania negatywne. Analiza LPR pozwala stwierdzić, że dokument nie zawiera ustaleń, których głównym i bezpośrednim celem jest podnoszenie jakości czy też ochrona istniejących zasobów środowiska. Jednocześnie LPR nie zawiera żadnego ustalenia, które stanowiłoby w sposób jawny i oczywisty zagrożenie dla środowiska, lub degradacji środowiska. Pomimo, iż realizacja części zadań może się wiązać z ingerencją w różne elementy środowiska, to żaden z zapisów nie zakłada ingerencji przesadnie dużej, znacznie wykraczającej poza konieczną dla osiągnięcia zamierzonych efektów rewitalizacji.

Zalecenia

Dotyczą uzupełnień Lokalnego Programu Rewitalizacji o kwestie istotne z punktu widzenia ochrony środowiska przyrodniczego, kulturowego, dóbr kultury i jakości życia mieszkańców:

1. Program należy uzupełnić o rozdział zawierający charakterystykę spodziewanych w związku z realizacją ustaleń LPR – sytuacji problemowych i konfliktowych w sferze społecznej oraz planowanych sposobów rozwiązywania tych konfliktów.
2. W opisie poszczególnych Planów Działań, należy wyeksponować konieczność:
 - ✓ stosowania technologii przyjaznych dla środowiska w systemach grzewczych,
 - ✓ zrównoważonego rozwoju systemów komunikacyjnych (w tym zapewnienie komunikacji z zewnątrz – ułatwiającej penetrację Śródmieścia przy niskich kosztach ekologicznych oraz preferowanie komunikacji publicznej),
 - ✓ propagowanie wśród społeczeństwa postaw proekologicznych (np.: w zakresie selekcji odpadów, szanowania terenów zielonych, dbałość o przestrzeń publiczną).
3. Na etapie realizacji LPR postuluje się modyfikację wskaźników i kryteriów wyboru projektów, uwzględniającą problematykę środowiskową.

Pomimo ww. zaleceń LPR należy ocenić jako program o charakterze prośrodowiskowym zarówno w aspekcie oddziaływań bezpośrednich jak i pośrednich. Należy zauważyć, że ze względu na charakter problematyki Śródmieścia, zdecydowanie priorytetowe znaczenia mają aspekty społeczne i przestrzenne, a mimo to realizacja Programu pozwoli osiągnąć także korzyści środowiskowe.

Odniesienie się do zaleceń z Prognozy

1. W następnej wersji projektu w rozdziale 7: System Wdrażania Lokalnego Programu Rewitalizacji dodano podrozdział: **Sposoby rozwiązywania sytuacji problemowych i konfliktowych wynikających z realizacji LPR.**
2. W rozdziale 5. PLANY DZIAŁAŃ DO 2015 ROKU NA OBSZARZE REWITALIZOWANYM opis niektórych projektów uzupełniono o zapisy dotyczące:
 - ✓ systemów grzewczych przyjaznych środowisku (np. w projekcie Przebudowa budynku przy ul. Żabiej 12a na potrzeby utworzenia Centrum Organizacji Pozarządowych i Wolontariatu),
 - ✓ propagowania postaw proekologicznych społeczności lokalnej dla poszanowania zagospodarowanego terenu, dla dbałości o przestrzeń publiczną (np. w projekcie: Zagospodarowanie terenów Słodowa z przeznaczeniem na funkcje kulturalną i rekreacyjną, Rewitalizacja historycznego Placu Wolności i Zielonego Rynku),
 - ✓ zrównoważony rozwój systemów komunikacyjnych będzie realizowany w ramach projektów uwzględniających w swoim zakresie przebudowę dróg (ulic) aktualnie będących w złym stanie technicznym (projekt: Rewitalizacja Strugi Miasta :ku Wiśle"); zapewnienie komunikacji z zewnątrz w ramach programu nie jest możliwe gdyż nie obejmuje zadań z obszaru poza Śródmieściem ale dostępność taką zapew-

ni realizacja projektu Przebudowa drogi krajowej nr 1 w granicach administracyjnych Miasta Włocławek planowana do realizacji przy udziale Funduszu Spójności.

3. W rozdziale 7. System Wdrażania Lokalnego Programu Rewitalizacji w podrozdziale Kryteria wyboru projektów w grupie kryteriów merytorycznych dodano kryterium: efekt ekologiczny projektu (wpływ projektu na poprawę środowiska przyrodniczego).

Konsultacje społeczne prognozy

Opisane zostały w rozdziale 4.4. Streszczenie raportu z konsultacji społecznych.

4.6. Załączniki mapowe

RYСУNEK NR 1. LOKALNY PROGRAM REWITALIZACJI MIASTA WŁOCŁAWEK DO 2015 ROKU

RYСУNEK NR 2. PROJEKTY DO REALIZACJI W RAMACH REGIONALNEGO PROGRAMU OPERACYJNEGO WOJEWÓDZTWA KUJAWSKO-POMORSKIEGO 2007-2013, DZIAŁANIE 7.1. REWITALIZACJA ZDEGRADOWANYCH DZIELNIC MIAST

Ze względów technicznych załączniki mapowe zamieszczone zostały na końcu Lokalnego Programu Rewitalizacji.

5. PLANY DZIAŁAŃ DO 2015 ROKU NA OBSZARZE REWITALIZOWANYM (OBSZARZE WSPARCIA)

Plan działań został przedstawiony według trzech zasadniczych typów:

- ✓ plan działań przestrzennych,
- ✓ plan działań gospodarczych,
- ✓ plan działań społecznych,

w podziale na sfery wsparcia oraz projekty inwestycyjne i społeczne. Plany działań składają się z celów przyjętych dla rewitalizacji w poszczególnych typach działań i sferach wsparcia, zakresów wsparcia oraz priorytetowych typów projektów. W sferach wsparcia wyróżnione zostały projekty, które są wskazane do dofinansowania w ramach Regionalnego Programu Operacyjnego Województwa Kujawsko-Pomorskiego, a także projekty, które będą realizowane ze środków innych niż z RPO Województwa Kujawsko-Pomorskiego, a które nie będą podlegać procedurze konkursowej. Beneficjentami projektów w Lokalnym Programie Rewitalizacji nie będą jedynie podmioty publiczne tj.: Gmina Miasto Włocławek ale również podmioty prywatne, spółki prawa handlowego, organizacje pozarządowe, Towarzystwo Budow-

nictwa Społecznego oraz kościoły i związki wyznaniowe. Realizacja projektów wskazanych w planach działań ma zapewnić podstawową wykonalność założeń Programu.

5.1. Kryteria wyboru projektów

Przy wyborze projektów priorytetowych, w tym wskazanych do współfinansowania w ramach Regionalnego Programu Operacyjnego Województwa Kujawsko-Pomorskiego Działanie 7.1. Rewitalizacja zdegradowanych dzielnic miast kierowano się głównie następującymi kryteriami:

- ✓ położenie w priorytetowym obszarze rewitalizacji lub w ścisłym powiązaniu z tym obszarem;
- ✓ oddziaływanie projektu na znaczącą grupę społeczności Śródmieścia,
- ✓ projekty łagodzące, rozwiązujące problemy społeczne, gospodarcze, ekologiczno-przestrzenne,
- ✓ projekty poprawiające wizerunek miasta.

Wybór projektów był dokonywany z udziałem społeczności lokalnej.

Dla projektów planowanych do współfinansowania z Europejskiego Funduszu Społecznego podstawowym kryterium była zgodność z priorytetami i działaniami Programu Operacyjnego Kapitał Ludzki oraz wskazanie jako beneficjenta końcowego mieszkańców Śródmieścia.

Kryteria wyboru projektów konkursowych zostały szczegółowo omówione w rozdziale „System wdrażania Lokalnego Programu Rewitalizacji”.

5.2 Harmonogram realizacji

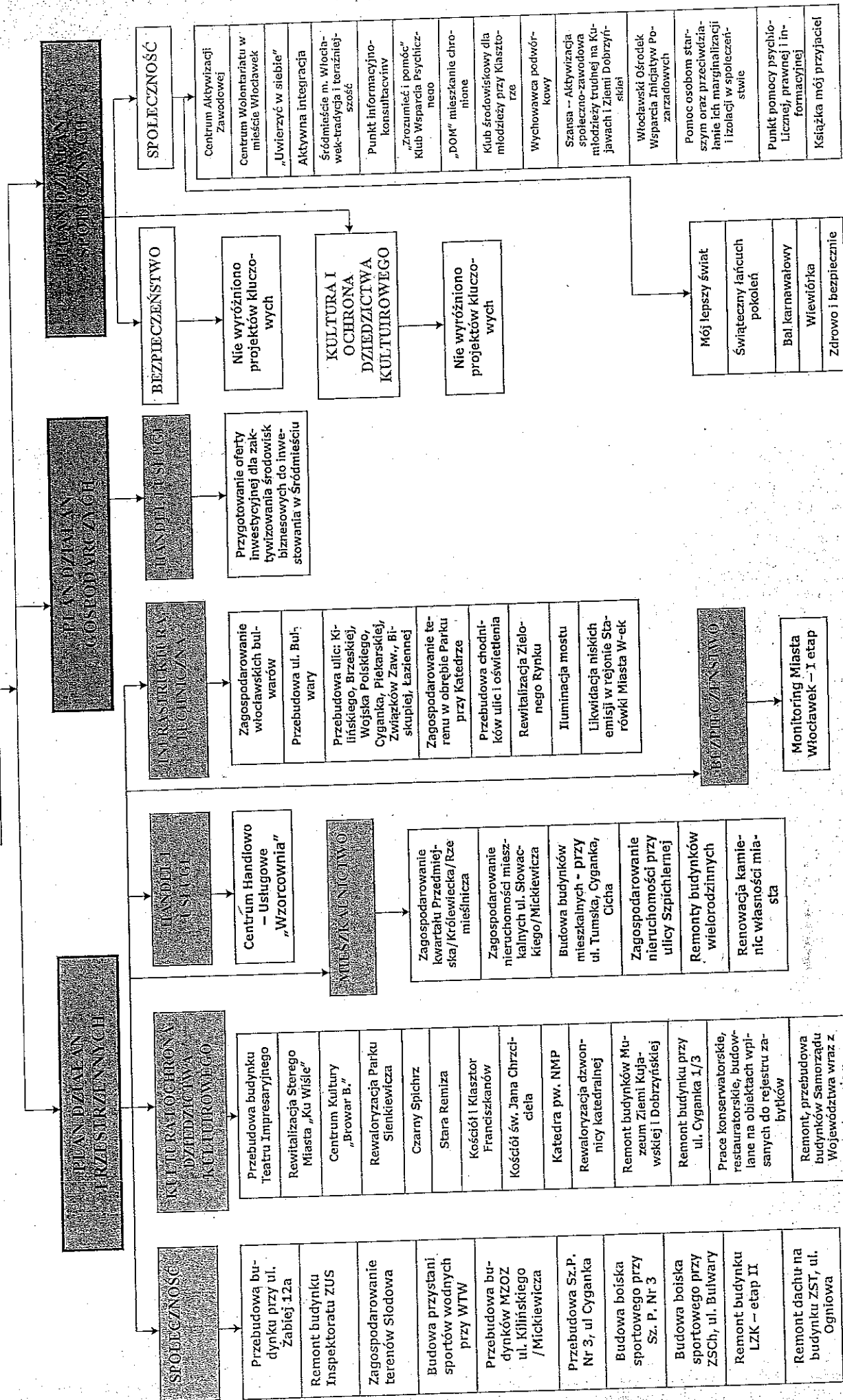
Harmonogram przedstawiony został tylko dla projektów planowanych do współfinansowania w ramach Regionalnego Programu Operacyjnego Województwa Kujawsko-Pomorskiego Działanie 7.1. Rewitalizacja zdegradowanych dzielnic miast. Realizacja projektów społecznych planowanych do współfinansowania w ramach Programu Operacyjnego Kapitał Ludzki uzależniona jest od planu konkursów ogłaszanych dla poszczególnych działań. Harmonogram realizacji pozostałych projektów wymienionych w tabeli 4. i 5. rozdział 5. *Załącznika* uzależniony będzie od pozyskania środków zewnętrznych oraz możliwości finansowania z budżetu miasta.

Tabela 2. Harmonogram realizacji projektów planowanych do współfinansowania w ramach Regionalnego Programu Operacyjnego Województwa Kujawsko-Pomorskiego Działanie 7.1.

Lp	Nazwa projektu	Okres realizacji			
		2009	2010	2011	2012
1.	Rewitalizacja Zielonego Rynku				
2.	Remont budynku Inspektoratu ZUS we Włocławku ul. Plac Wolności 18/19.				
3.	Przebudowa budynku przy ul. Żabiej 12a na potrzeby utworzenia Centrum Organizacji Pozarządowych i Wolontariatu				
4.	Rewitalizacja Starego Miasta we Włocławku „Ku Wiśle”, w tym: ✓ Przebudowa Starego Rynku wraz z ulicą Maślaną; ✓ Przebudowa ulic: Tumskiej, Zamczaka, Matebudy i Wiślanej, wraz z budową parkingu (placu) przy ul. Bednarskiej; ✓ Przebudowa ulic: Łęgska, Browarna, Szpichlerna, Towarowa i Bechiego; ✓ Zagospodarowanie terenu z przeznaczeniem na plac interaktywny przy ulicy Bulwary/Bechiego; ✓ Zagospodarowanie terenu z przeznaczeniem na przymuzealny plac działań interaktywnych przy ul. Rybackiej.				
5.	Zagospodarowanie włocławskich bulwarów				
6.	Monitoring Śródmieścia Włocławka – etap I				

5.3. Plan działań

PLAN DZIAŁAŃ



Plan działań przestrzennych

W ramach Planu działań przestrzennych będą realizowane projekty ze sfer:

- Społeczność,
- Kultura i Ochrona Dziedzictwa Kulturowego
- Handel i Usługi,
- Infrastruktura techniczna,
- Mieszkalnictwo,
- Bezpieczeństwo.

Sfera wsparcia	Społeczność
Cele rewitalizacji	<ul style="list-style-type: none"> – Rozwój infrastruktury społecznej szczególnie na rzecz wsparcia osób zagrożonych i dotkniętych wykluczeniem społecznym i zawodowym – Rozwój infrastruktury społecznej na rzecz wsparcia instytucji działających w sferze społecznej
Zakres wsparcia	<ul style="list-style-type: none"> – Inwestycje w budynki i zagospodarowanie terenu wokół budynków – Inwestycje w lokale użytkowe – Inwestycje w sprzęt i wyposażenie instytucji i organizacji działających w obszarze Społeczność – Porządkowanie przestrzeni publicznej
Typy projektów	<ul style="list-style-type: none"> – Budowa, rozbudowa, remont, modernizacja, adaptacja obiektów (lokalii) pod działalność społeczną – Zakup sprzętu i wyposażenia służącego do prowadzenia działalności społecznej – Przebudowa, zagospodarowanie przestrzeni publicznych
Piorytetowe projekty	<p>1. Przebudowa budynku przy ul. Żabiej 12a na potrzeby utworzenia Centrum Organizacji Pozarządowych i Wolontariatu</p> <p>Projekt planowany do realizacji przy wsparciu środkami unijnymi w ramach RPO WK-P Działanie 7.1. Przebudowa budynku przy ul. Żabiej 12a będzie realizowana głównie na potrzeby utworzenia Centrum Organizacji Pozarządowych i Wolontariatu na których, utworzenie zakłada się pozyskać dofinansowanie z Europejskiego</p>

Funduszu Społecznego w ramach Programu Operacyjnego Kapi-
tał Ludzki. W ramach zadania przewiduje się: rozbiórkę istnieją-
cego budynku w części wynikającej z ekspertyzy budowlanej, od-
budowę obiektu z koniecznością odtworzenia ściany frontowej
wraz z konstrukcją dachu i pokryciem dachowym przy zachowa-
niu dwóch kondygnacji od strony ul. Żabiej i nadbudowę do
trzech kondygnacji od strony podwórza obiektu, wyposażenie
budynek w instalacje wewnętrzne, w tym systemy grzewcze
przyjazne środowisku. W wyniku realizacji inwestycji zakłada się
uzyskać: salę szkoleniową dla ok. 100 osób, salę seminaryjną na
ok. 50 osób, pomieszczenia biurowe dla Centrum Organizacji Po-
zarządowych, Centrum Wolontariatu i innych organizacji, po-
mieszczenia magazynowe i sanitarne oraz inne wynikające z po-
trzeb działalności społecznej. Wszystkie prace będą realizowane
zgodnie z wytycznymi konserwatora zabytków.

Budynek objęty projektem wpisany jest do Rejestru Zabytków
pod nr 267 (budynek z 1873 r.). Obiekt położony jest w central-
nej części miasta, stanowi własność gminy. Obecnie budynek jest
w złym stanie technicznym, wyłączony z użytkowania od 1998
roku i aktualnie grozi katastrofą budowlaną.

Docelowo będzie to kompleksowy ośrodek dla lokalnych fundacji
i stowarzyszeń, inkubator organizacji pozarządowych, spełniający
rolę uniwersalnej bazy logistycznej, wyposażonej w komputery z
dostępem do sieci, telefon, faks, kserokopiarkę, rzutnik multime-
dialny etc.

2. Remont budynku Inspektoratu ZUS we Włocław- ku ul. Plac Wolności 18/19.

Projekt planowany do realizacji przy wsparciu środkami unijnymi
w ramach RPO WK-P Działanie 7.1. Projekt realizowany będzie
przez ZUS.

Celem projektu jest lepsze warunki dla świadczenia usług, lepszy
dostęp dla osób niepełnosprawnych, lepsza efektywność energe-
tyczna budynku co będzie oddziaływać na poprawę jakości śro-
dowiska.

W ramach zadania przewiduje się remont polegający na wymia-
nie istniejącego pokrycia dachowego, częściową wymianę stolarki
okiennej, stolarki drzwiowej z przystosowaniem jej dla osób nie-

pełnosprawnych, oraz wykonanie nowej elewacji budynku wraz z ociepleniem. Inwestycja obejmie również prace wewnątrz obiektu polegające głównie na dostosowaniu ciągów komunikacyjnych dla osób niepełnosprawnych (korytarze, drzwi). Zaplanowane i wykonane prace remontowe będą realizowane z uwzględnieniem wytycznych konserwatorskich. Aktualnie budynek nie komponuje się z pierzeją zabudowy w sąsiedztwie.

3. Zagospodarowanie terenów Słodowa z przeznaczeniem na funkcje kulturalną i rekreacyjną (w tym: budowa basenu międzyosiedlowego)

Słodowo o powierzchni 13 ha jest przedłużeniem Parku im. Henryka Sienkiewicza, jednego z najstarszych parków miejskich w Polsce. Jest to obszar zdewastowany i w aktualnym stanie nie stanowi przedłużenia funkcji rekreacyjnej i kulturalnej parku.

Obszar Słodowa łączy ze sobą Zazamcze i Południe, a także przez Park im. H. Sienkiewicza Śródmieście, a więc dzielnice będące największymi skupiskami ludności w obrębie Włocławka (łącznie stanowi sąsiedztwo dla ok. 2/3 mieszkańców) i posiada dość dobre skomunikowanie wybudowaną w 2002 r. ulicą Szpitalną oraz dzięki przebudowie w 2007 r. skrzyżowania ulic Wysoka – Kapitulna – Długa.

Założeniem projektu jest przekształcenie zdegradowanego obszaru Słodowa w prężnie funkcjonujący kompleks rekreacyjny między innymi dla organizacji rodzaju imprez kulturalno – rozrywkowych o charakterze masowym (festyny, wiece, koncerty, turnieje), mających na celu organizowanie wolnego czasu mieszkańcom Włocławka i stanowiących atrakcję dla turystów. Inwestycja obejmie: budowę amfiteatru, skateparku, placów zabaw dla dzieci, polany rekreacyjne i widokowe, ciągi spacerowe oraz infrastrukturę komunalną dla realizacji usług komercyjnych jak korty tenisowe, mała gastronomia. Na obszarze Słodowa planowana jest realizacja basenu – krytej pływalni z udziałem inwestora prywatnego. Przy zagospodarowaniu terenu propagowane będą postawy proekologiczne społeczności lokalnej dla poszanowania zagospodarowanego terenu, dla dbałości o przestrzeń publiczną.

4. Budowa przystani sportów wodnych przy WTW i modernizacja ujścia Zgłowiączki

Przystań usytuowana będzie na lewym brzegu Wisły, u ujścia rzeki Zgłowiączki w rejonie ulicy Piwnej. W założeniach koncepcyjnych ma być integralną częścią szlaku wodnego, którym turyści i mieszkańcy miasta mogą podróżować zwiedzając ciekawe obiekty zabytkowe zlokalizowane w rejonie nabrzeża Wisły, a po zacumowaniu zabytki miasta. Zakres prac przewiduje wybudowanie bazy treningowej dla Włocławskiego Towarzystwa Wioślarskiego i zaplecza dla przystani miejskiej w tym żeglugi pasażerskiej, organizacji imprez sportowych, a także dla różnego rodzaju usług związanych z obsługą turystów wodniaków. W kontekście lokalnym budowa przystani spowoduje udostępnienie miasta i jego walorów od strony wody. Infrastruktura przystosowana będzie do potrzeb osób niepełnosprawnych.

5. Przebudowa budynków Miejskiego Zespołu Opieki Zdrowotnej sp z o.o. przy ul. Kilińskiego oraz Mickiewicza

Projekt planowany do realizacji przy wsparciu środkami unijnymi w ramach RPO WK-P działanie 7.1. (lista rezerwowa).

Inwestycja obejmie:

- budynek przy ul. Kilińskiego 16 w zakresie: wymiany stolarki okiennej, wymiany i ocieplenia poszycia dachowego, modernizacja instalacji c.o.,
- budynek przy ul. Mickiewicza w zakresie: ocieplenia ścian wraz z wykonaniem kolorystyki, wymiany stolarki okiennej i drzwiowej, ocieplenia stropodachu, modernizacja instalacji c.o.

Zadanie będzie realizowane przy udziale środków Wojewódzkiego Funduszu Ochrony Środowiska i Gospodarki Wodnej w Toruniu.

6. Przebudowa Szkoły Podstawowej nr 3 przy ul. Cyganka

Inwestycja jest w trakcie realizacji i obejmuje: remont dachu wraz z dociepleniem, wymianę okien, elewację, wymianę c.o., przebudowę sali gimnastycznej wraz z wyposażeniem. Planowa-

	ne zakończenie prac w 2009 r.
	7. Budowa boiska sportowego przy Szkole Podstawowej nr 3
	Inwestycja polegać będzie na budowie boiska do koszykówki/siatkówki również do korzystania w godzinach pozalekcyjnych przez mieszkańców Śródmieścia. Zadanie ujęte w projekcie „Wieloletniego Programu Rozwoju Bazy Sportowej Województwa Kujawsko-Pomorskiego na lata 2008-2015”. Inwestycja realizowana w 2009 r.
	8. Budowa boiska sportowego przy Zespole Szkół Chemicznych, ul. Bulwary 4.
	Inwestycja polegać będzie na budowie boiska wielofunkcyjnego dla potrzeb młodzieży z możliwością wykorzystania w godzinach pozalekcyjnych przez mieszkańców. Zadanie ujęte w projekcie „Wieloletniego Programu Rozwoju Bazy Sportowej Województwa Kujawsko-Pomorskiego na lata 2008-2015”. Termin realizacji 2009 r.
	9. Remont budynku Liceum Ogólnokształcącego im. Ziemi Kujawskiej, ul. Mickiewicza – II etap.
	Projekt przewiduje dalszy remont zabytkowego budynku wpisanego do Rejestru Zabytków pod nr 39 (budynek z 1901 r.). Zakres prac obejmuje: konstrukcję stropów, schodów, wymianę stolarki okiennej drewnianej skrzynkowej, posadzki w sali gimnastycznej, wykonanie nowych tynków ścian i stropów, malowanie pomieszczeń, czyszczenie i renowacja fragmentów elewacji frontowej i od strony ul. Kilińskiego, modernizacja sieci i urządzeń wod-kan, ciepłej, elektrycznej.
	10. Remont dachu Zespołu Szkół Technicznych przy ul. Ogniowej
	Inwestycja obejmuje remont dachu (przełożenie dachówki) oraz przebudowę poddasza użytkowego dla poprawy warunków nauczania.
Uzasadnienie wyboru celów i zakresu	Cele i zakres wsparcia odnoszą się do rozwoju infrastruktury społecznej (rekreacyjnej, sportowej, oświaty, innej), który jest

wsparcia

kluczowym elementem rozwoju usług społecznych realizowanych na rzecz mieszkańców Miasta a szczególnie Śródmieścia, w tym dzieci i młodzieży oraz osób zagrożonych lub dotkniętych wykluczeniem społecznym i zawodowym. Do osób tych zalicza się przede wszystkim osoby ubogie, długotrwale bezrobotne, dzieci i młodzież z rodzin dysfunkcyjnych, osoby opuszczające zakłady karne, osoby starsze, niepełnosprawne, osoby z niskim wykształceniem. W obszarze Śródmieścia nie funkcjonuje dostateczna liczba obiektów, w których byłaby prowadzona działalność na rzecz ww. osób z tego obszaru. Ponadto instytucje i organizacje działające w obszarze Społeczność są rozproszone po terenie miasta i w obszarze Śródmieścia. Powoduje to ograniczenia w prowadzeniu kompleksowych programów wsparcia, co przekłada się na mniejszą efektywność działań, a także ograniczenia w dotarciu do osób wymagających wsparcia. Należy, zatem założyć, że priorytetowo będą traktowane projekty, których lokalizacja uwzględnia bliskość funkcjonowania innych instytucji i organizacji działających w tej sferze. Projekty realizowane w tym zakresie będą ściśle powiązane z projektami społecznymi (nieinwestycyjnymi) realizowanymi na obszarze Śródmieścia i skierowanymi do mieszkańców tego obszaru wymagających wsparcia.

Ponadto w obszarze Śródmieścia funkcjonują placówki oświatowe różnych poziomów kształcenia o niedostatecznym standardzie świadczonych usług wymagające inwestycji dla wyrównania poziomu świadczonych usług w szkołach znajdujący się w innych dzielnicach (sale gimnastyczne, boiska).

Sfera wsparcia

Cele rewitalizacji

Zakres wsparcia

Kultura i Ochrona Dziedzictwa Kulturowego

- Rozwój infrastruktury kulturalnej jako element ożywienia kulturalnego obszaru rewitalizowanego
- Odnowa architektoniczno-urbanistyczna miasta
- Ochrona dziedzictwa kulturowego miasta
- Inwestycje w budynki i zagospodarowanie terenu wokół budynków

Typy projektów

- Inwestycje w obiekty kultury
- Inwestycje w infrastrukturę techniczną w powiązaniu z inwestycjami jak wyżej
- Zagospodarowanie terenów cennych kulturowo
- Inwestycje w sprzęt i wyposażenie instytucji i organizacji działających w obszarze Kultura i Ochrona Dziedzictwa Kulturowego

- Budowa, rozbudowa, remont, modernizacja, adaptacja obiektów pod działalność kulturalną
- Remont, modernizacja, adaptacja lokali użytkowych pod działalność kulturalną
- Remont, modernizacja i adaptacja placów pod działalność kulturalną i rekreacyjną
- Uporządkowanie, odnowa, zagospodarowanie placów zabytkowych oraz zabytkowych terenów zieleni
- Prace konserwatorskie, remont obiektów zabytkowych nieruchomości (szczególnie budynków)

- Budowa i remont obiektów małej architektury
- Budowa, remont i przebudowa dróg i ciągów pieszych oraz rowerowych i parkingów w obszarach podlegających ścisłej ochronie konserwatorskiej wraz z infrastrukturą towarzyszącą jako działań łącznych z projektami jw
- Zakup sprzętu i wyposażenia służącego do prowadzenia działalności kulturalnej

Priorytetowe projekty

1. Rewitalizacja Starego Miasta we Włocławku – „Ku Wiśle”

Projekt planowany do realizacji przy wsparciu środkami unijnymi w ramach RPO WK-P Działanie 7.1.

Zakres projektu obejmie zadania (podprojekty):

- ✓ Przebudowę Starego Rynku wraz z ulicą Maślaną,
- ✓ Przebudowę ulic: Tumską, Zamcza, Matebudy i Wiślaną, wraz z budową parkingu (placu) przy ul. Bednarskiej
- ✓ Przebudowę ulic: Łęgska, Browarna, Szpichlerna, Towarowa i Bechiego
- ✓ Zagospodarowanie terenu z przeznaczeniem na plac interaktywny przy ulicy Bulwary/Bechiego,
- ✓ Zagospodarowanie terenu z przeznaczeniem na przymuzealny plac działań interaktywnych przy ul. Rybackiej.

Przebudowa Starego Rynku wraz z ulicą Maślana.

Stary Rynek kończy oś widokową miasta z otwarciem na bulwary i Wisłę. Organizacja placu ma przyciągać zwiedzających na Stary Rynek, a nie zatrzymywać, jak to się dzieje obecnie w wyniku zakończenia ciągu ul. 3 Maja ahistorycznym rozwiązaniem w formie platformy popomnikowej. Dlatego zamiarem jest powrót do historycznej komunikacji poprzez zaprojektowanie schodów centralnie na osi ul. 3 Maja jako zejście na Stary Rynek. Poza funkcją komunikacyjną, forma ukształtowania schodów pozwoli na sprawniejszą organizację i przebieg różnego rodzaju imprez plenerowych na Starym Rynku. Intencją przebudowy Starego Rynku jest również nawiązanie i podkreślenie wartości historycznych i użytkowych placu, w tym jego części do wysokości ulicy Zamczej i Szpichlernej (miejsce lokalizacji właściwego Starego Rynku i placu, na którym usytuowany był ratusz) poprzez zdecydowane zróżnicowanie nawierzchni oraz zaakcentowanie miejsca usytuowania ratusza. Zakłada się wbudowanie w nawierzchnię placu (płyt kamiennych) informacji o obiektach niegdyś stojących w tych miejscach wraz z zaznaczeniem dawnej pierzei zabudowy na wysokości ulic Zamczej i Szpichlernej.

W ramach zadania przewiduje się: przebudowę placu, przebudowę dróg (ul. Maślana) i ciągów pieszych, budowę infrastruktury technicznej, urządzenie zieleni oraz wprowadzenie elementów małej architektury.

Przebudowa ulic: Gdańska, Tumską, Zamczą, Matebudy i Wiślana, Łęską, Browarna, Szpichlerna, Towarowa i Bechiego wraz z budową parkingu przy ulicy Bednarskiej.

Ulice objęte projektem pełnią istotną rolę ze względu na położone przy nich i w najbliższym sąsiedztwie obiekty sakralne, kulturalne (muzea), administracyjno-usługowe oraz z uwagi na występowanie niezabudowanych jeszcze terenów prywatnych i komunalnych, z przeznaczeniem na zabudowę mieszkaniową i nieuciągliwe usługi. Dzięki realizacji tego projektu lokalizacje te zostaną otwarte dla potencjalnych inwestorów i staną się bardziej atrakcyjne do zagospodarowania niż dotychczas. Podprojekt obejmie przebudowę jezdni i chodników wraz z kanalizacją deszczową i oświetleniem.

Zakłada się, że teren przy ul. Bednarskiej w rejonie mostu będzie zagospodarowany na parking dla samochodów osobowych i autobusów – część pod mostem i część przy moście. Pozostała część terenu będzie przeznaczona na cele związane z organizowaniem różnego rodzaju imprez masowych odbywających się na Bulwarach, a zamiennie również jako parking. W ramach zadania przewiduje się również wykonanie aranżacji plastycznej jako informacji turystycznej zaprojektowanej w formie muru, ściany lub na konstrukcji metalowej z historycznymi treściami nawiązującymi do początków miasta z usytuowaniem wzdłuż posesji – naprzeciw mostu.

Zagospodarowanie terenu z przeznaczeniem na plac interaktywny przy ul. Bulwary/Bechiego.

Plac o powierzchni 4270 m² zlokalizowany jest w bezpośrednim sąsiedztwie włocławskich bulwarów i ogrodu zespołu zabytkowej „Willi Miejskiej” przy ul. Bechiego (nowo odrestaurowana siedziba delegatury Urzędu Marszałkowskiego i Centrum Inicjatyw Europejskich). Atrakcyjne położenie terenu z otwarciem na bulwary i Wisłę, w powiązaniu z planowanym zagospodarowaniem i ożywieniem włocławskich bulwarów oraz budową Centrum Kultury „Browar B.” daje możliwość zorganizowania w tym miejscu placu o charakterze rekreacyjnym, placu imprez miejskich, weekendowych czy organizowanych np. przez Urząd Marszałkowski z uwagi na sąsiedztwo siedziby. Biorąc pod uwagę również bliskie sąsiedztwo placówek oświatowych atrakcyjne zagospodarowanie placu sprawi, że stanie się również miejscem spotkań młodych ludzi. W ramach projektu planuje się urządzenie utwardzonej powierzchni placu np. z elementem wodnym, zaprojektowanie zieleni oraz wprowadzenie elementów małej architektury.

Zagospodarowanie terenu z przeznaczeniem na przymuzealny plac działań interaktywnych przy ulicy Rybackiej.

Plac działań interaktywnych powstanie między budynkami muzealnymi przy Bulwarach 9 i Szpichlernej 6 (Muzeum Etnograficznego i budynku magazynu Muzeum Ziemi Kujawskiej i Dobrzyńskiej). Budowa placu umożliwi szczególnie kompleksowi muzealnemu otwarte prezentacje własnych zbiorów i imprez na podstawach ekspozycyjno- wystawienniczych przy ścianie Muzeum Etnograficznego.

W ramach zadania przewiduje się: rozebranie w złym stanie technicznym budynku parterowego, mieszkalnego, przebudowę nawierzchni placu, chodników, budowę oświetlenia, zaprojektowanie zieleni i wprowadzenie elementów małej architektury.

2. Przebudowa budynku Teatru Impresaryjnego we Włocławku

Projekt planowany do realizacji przy wsparciu środkami unijnymi w ramach RPO WK-P działanie 7.1. (lista rezerwowa).

Teatr Impresaryjny jest jedynym teatrem włocławskim i jest jedną z ważniejszych instytucji wypełniającą funkcje kulturalne subregionu. Obecnie jego działalność odbywa się w złych warunkach technicznych. Przebudowa budynku, w tym sceny i widowni, wpłynie na znaczną poprawę jakości świadczonych usług przez Teatr, który rocznie odwiedza około 90 tys. widzów oraz zmniejszy nakłady na utrzymanie budynku.

W ramach zadania wykonane zostaną prace:

- ✓ nadbudowa sali widowiskowej w celu uzyskania przestrzeni do zamontowania mostów oświetleniowych i zaplecza scenicznego dla uzyskania przestrzeni na magazyny dekoracji i kostiumów oraz pracownię scenograficzną,
- ✓ wymiana stropu i dachu nad salą widowiskową, poszerzenie „okna scenicznego”, wykonanie instalacji co, wod.-kan., p.poż., klimatyzacyjnej, elektrycznej, akustycznej, alarmowej i interkomowej,
- ✓ zamontowanie mostów oświetleniowych i budowa kabiny oświetleniowo-akustycznej, wyposażenie sali widowiskowej w sprzęt akustyczny, oświetleniowy, audiowizualny oraz interkom,
- ✓ wymiana podłogi i foteli, instalacja ekranów akustycznych,
- ✓ wymiana tynków i malowanie, wymiana podłóg i posadzek,
- ✓ dostosowanie toalet do potrzeb osób niepełnosprawnych,
- ✓ montaż dźwigu osobowego i towarowego, przebudowa szatni i znajdujących się bezpośrednio nad nią pomieszczeń na pierwszym piętrze w celu usprawnienia i dostosowania do norm unijnych ciągów komunikacyjnych,
- ✓ wykonanie izolacji piwnic, wymiana stolarki okiennej i drzwi-

- wej, ocieplenie ścian i wykonaniu elewacji,
- ✓ wykonanie schodów zewnętrznych wraz z podjazdem dla osób niepełnosprawnych.

Realizacja inwestycji zapewni podniesienie jakości świadczonych usług kultury, umożliwienie korzystania z usług kultury osobom niepełnosprawnym, poszerzenie oferty usług kultury, nową jakość obiektu w obszarze rewitalizowanym.

3. Centrum Kultury „Brówar B.” – adaptacja do nowych funkcji społecznych i gospodarczych obszarów przemysłowych

Projekt będzie realizowany jako kluczowy w ramach w ramach RPO WK-P Działanie 7.2., ale z uwagi na położenie w obszarze rewitalizowanym jest tu opisany. W Centrum Kultury odbywać się będzie działalność skierowana do wszystkich mieszkańców miasta oraz gmin otaczających. W Centrum funkcjonować będą zarówno placówki kulturalne już działające na terenie miasta ale rozproszone w różnych miejscach jak również nowe posiadające ciekawą ofertę np. aktywizacji mieszkańców poprzez muzykę, sztukę czy inne niekonwencjonalne metody. Realizacja projektu jest niezwykle ważna z punktu widzenia poprawy oferty kulturalnej kierowanej między innymi do młodzieży i dzieci pochodzących z rodzin dysfunkcyjnych zamieszkujących Śródmieście oraz do osób starszych. Zakłada się, że w rocznym planie działań Centrum około 10% roboczogodzin zajęć i warsztatów będzie skierowana do beneficjentów z terenu Śródmieścia szczególnie narażonych na wykluczenie społeczne.

Centrum będzie funkcjonować w bezpośredniej bliskości największej enklawy biedy Włocławka, co pozwoli na wprowadzenie w obszar nowej społeczności, która będzie oddziaływać pozytywnie szczególnie na młodych Śródmieścia. Projekt komplementarny do projektów planowanych do realizacji przy wsparciu środkami unijnymi w ramach RPO WK-P działanie 7.1.

4. Rewaloryzacja Parku im. H. Sienkiewicza

Projekt planowany (lista rezerwowa) do realizacji przy wsparciu środkami unijnymi w ramach RPO WK-P działanie 7.1.

Park im. Henryka Sienkiewicza założony w 1870 r. jest jednym z

najcenniejszych zabytków Włocławka, a zarazem najstarszych parków miejskich w Polsce. Zlokalizowany w centralnej części miasta, rozciąga się na obszarze ok. 14 ha, wzdłuż brzegów rzeki Zgłowiączki, z czego część objęta ochroną konserwatorską obejmuje ok. 8 ha terenu. Wejście do Parku usytuowane jest przy Bazylice Katedralnej pw. Wniebowzięcia Najświętszej Marii Panny, jednego z najważniejszych zabytków Włocławka. Głównym założeniem projektu jest przekształcenie podupadającego dziś parku w miejsce wypoczynku mieszkańców miasta na wzór funkcjonujących tego typu parków w innych miastach Polski i Europy. Inwestycja obejmuje rewaloryzację unikatowej szaty roślinnej (na terenie parku rośnie około 65 gatunków drzew), urządzenie dydaktycznych placów zabaw dla dzieci, remonty ciągów spacerowych łącznie z mostkami przez rzekę Zgłowiączkę, urządzenie ciągu rowerowego. Przy zagospodarowaniu terenu propagowane będą postawy proekologiczne społeczności lokalnej dla poszanowania zagospodarowanego terenu, dla dbałości o przestrzeń publiczną.

5. Prace restauratorskie i konserwatorskie budynku Czarny Spichrz

Jest to budynek zabytkowy o konstrukcji zrębowej z przełomu XVIII/XIX wieku, jedyna budowla tego typu zachowana do naszych czasów, siedziba Dobrzyńsko-Kujawskiego Towarzystwa Kulturalnego i Włocławskiego Towarzystwa Muzycznego. Zakres prac obejmie wymianę fundamentów i osuszenie budynku jako kontynuację wcześniej prowadzonych prac remontowych wewnątrz budynku. Termin realizacji 2009 rok.

6. Przebudowa budynku „Stara Remiza” przy ul. Żabiej 8 na potrzeby kulturalno-społeczne

Budynek dawnej remizy strażackiej z początku XX wieku z odrestaurowaną salą na piętrze w latach 2002-2003. Zakres prac obejmie: renowację elewacji, dachu, izolację pionową i poziomą fundamentów, restaurację pomieszczeń wewnętrznych jako kontynuację prac prowadzonych w latach 2002-2003.

7. Prace restauratorskie i konserwatorskie Kościoła i Klasztoru Franciszkanów we Włocławku

Zabytkowy zespół klasztorny Ojców Franciszkanów Reformatów z poł. XVII położony przy Placu Wolności. Zakres robót obejmuje: remont wieży kościelnej, prace konserwatorskie muru ogrodzeniowego wraz z malowaniem, odrestaurowanie bramy głównej, malowanie elewacji kościoła i klasztoru, remont dachu.

8. Prace restauratorskie i konserwatorskie kościoła św. Jana Chrzciciela

Zabytkowy kościół farny z 1538 r. o wystroju barokowo-rokokowym z XVIII w stanowi dominantę Starego Rynku. Zakres prac obejmuje głównie odwodnienie budynku, odrestaurowanie ceglanej elewacji, remont wieży.

9. Prace restauratorskie i konserwatorskie Katedry p.w. NMP

Bazylika katedralna z przełomu XIV i XV w. wybudowana w stylu gotyckim z elementami neogotyckimi położona w sąsiedztwie zabytkowego parku. Ostatnio odrestaurowano ceglana elewację. Zakres prac obejmuje dalsze prace konserwatorskie oraz wprowadzenie rozwiązań korzystnych dla upowszechniania historii zabytku.

10. Rewaloryzacja dzwonnicy katedralnej przy ul. Brzeskiej

Dzwonnica katedralna jest obiektem zabytkowym (nr 386/A obecnie A/662) z 1853 r wybudowanym w stylu neogotyckim. W latach 70-tych czasowo mieściła się tu księgarnia diecezjalna. Aktualnie obiekt niezagospodarowany wymagający prac remontowych, konserwatorskich z adaptacją do funkcji kultury, rekreacji.

11. Remont budynków Muzeum Ziemi Kujawskiej i Dobrzyńskiej we Włocławku

Projekt obejmuje prace remontowe:

- ✓ Muzeum Historii Włocławka: wymiana pokryć dachowych z

- adaptacją strychu na potrzeby magazynowe, wymianę okien i elewację, adaptację dziedzińca na cele usługowe;
- ✓ Zbiory Sztuki: wymiana okien, części dachu, elewację, adaptację pomieszczeń kotłowni na magazyny;
- ✓ Budynek główny: wymiana okien i remont elewacji, adaptacja dziedzińca na cele kulturalne;
- ✓ Muzeum Etnograficzne: wymiana dachu, okien, elewacja, remont i adaptacja dziedzińca na cele kulturalne, montaż systemu monitoringu wizyjnego zewnętrznego.

12. Remont budynku przy ul. Cyganka 1/3 na cele kulturalne i społeczne

Projekt planowany (rezerwowý) do realizacji przy wsparciu środkami unijnymi w ramach RPO WK-P działanie 7.1.

Budynek własności miasta. Projekt obejmie prace remontowe, w tym: renowację elewacji, w tym ocieplenie, wymianę dachu, wy-

mianę okien, drzwi, restaurację pomieszczeń wewnętrznych z adaptacją na funkcje kulturalne i społeczne, instalacje wewnętrzne. Prace będą wykonywane z uwzględnieniem wytycznych konserwatorskich.

13. Prace konserwatorskie, restauratorskie, budowlane na obiektach wpisanych do rejestru zabytków

Na terenie Włocławka znajduje się 70 obiektów wpisanych do rejestru zabytków. Są to obiekty architektoniczne, układy zieleni, cmentarze o bardzo zróżnicowanym stanie technicznym w większości wymagające znacznych nakładów finansowych na systematyczne prace konserwatorskie, restauratorskie i budowlane. Celem wsparcia jest ochrona krajobrazu kulturowego i dziedzictwa narodowego, wspieranie i uzupełnianie działań właścicieli i zarządców zabytków dla zapewnienia ochrony i konserwacji wartościowych elementów substancji zabytkowej.

Przykładowo wsparcie w formie dotacji obejmuje:

- ✓ prowadzenie badań, sporządzanie ekspertyz, opracowywanie planów i programów z zakresu konserwacji i restauracji zabytków,
- ✓ opracowywanie projektów budowlanych,

- ✓ odnowienia, uzupełnienia, odtworzenia dachów, drzwi i okien, elewacji oraz innych elementów budynków,
 - ✓ modernizacja części wspólnych sieci infrastruktury technicznej,
 - ✓ zakup i montaż instalacji przeciwpożarowej, przeciwwłamaniowej, odgromowej,
 - ✓ inne prace szczegółowo określone przepisami szczegółowymi.
- Źródłem dotacji dla obiektów zabytkowych są:

- ✓ środki budżetu Województwa,
- ✓ środki budżetu Miasta.

Szczegółowe zasady udzielania pomocy określają uchwały samorządów. Aktualnie obowiązująca jest:

- ✓ Uchwała Nr XXV/497/08 Sejmiku Województwa Kujawsko-Pomorskiego z dnia 8 września 2008 r. w sprawie ustalenia zasad udzielania dotacji na prace konserwatorskie, restauratorskie lub roboty budowlane przy zabytkach wpisanych do rejestru zabytków położonych na obszarze Województwa Kujawsko-Pomorskiego,

Uchwała Nr 85/X/2007 Rady Miasta Włocławek z dnia 27 sierpnia 2007 r. w sprawie określenia zasad udzielania dotacji na prace konserwatorskie, restauratorskie i roboty budowlane przy zabytku wpisanym do rejestru zabytków.

14. Remont, przebudowa budynków Samorządu Województwa wraz z zagospodarowaniem otoczenia

Projekt obejmuje prace remontowe w budynkach będących własnością Samorządu Województwa a położonych w obszarze rewitalizowanym oraz zagospodarowanie terenów otaczających budynki. Projekt będzie kontynuacją prac w ramach, których odrestaurowana została „Willa Miejska” wraz z ogrodem z adaptacją na siedzibę delegatury Urzędu Marszałkowskiego. Projekt komplementarny do projektów „Ku Wiśle” i przebudowy włocławskich bulwarów oraz zgłoszonym projektem pn.: Remont budynków Muzeum Ziemi Kujawskiej i Dobrzyńskiej.

Uzasadnienie wyboru celów i zakresu wsparcia

Cele i zakres wsparcia odnoszą się do rozwoju infrastruktury kultury oraz ochrony dziedzictwa kulturowego Włocławka. Projekty z zakresu rozwoju infrastruktury kultury realizowane w tym obszarze będą skierowane do mieszkańców całego miasta,

a także do osób spoza gminy przybywających do Włocławka. Celem realizowanych w tym zakresie działań jest ożywienie kulturalne Śródmieścia, które tym samym odzyska funkcje centrum miasta o znaczeniu ośrodka subregionalnego. Działania przestrzenne dotyczące rozwoju infrastruktury kultury będą pośrednio wpływać na rewitalizację obszaru Śródmieścia. Obszar ten należy do najcenniejszych dla miasta pod względem zasobów dziedzictwa kulturowego, dlatego też ochrona tych zasobów została wskazana jako cel rewitalizacji. Zakłada się bowiem, że inwestycje w tym zakresie przełożą się również na ożywienie kulturalne Śródmieścia i rewitalizację całego obszaru.

Działania inwestycyjne prowadzone ww. zakresie będą komplementarne do działań społecznych (nieinwestycyjnych) prowadzonych na terenie Śródmieścia w celu ożywienia kulturalnego tego obszaru.

Handel i Usługi	
Sfera wsparcia	
Cele rewitalizacji	– Rozwój infrastruktury pod lokalizację działalności gospodarczej w Śródmieściu jako element ożywienia gospodarczego rewitalizowanego obszaru
Zakres wsparcia	– Inwestycje w budynki i zagospodarowanie terenu wokół budynków
Typy projektów	– Budowa, rozbudowa, remont, modernizacja, adaptacja obiektów pod działalność handlową i usługową
	– Remont, modernizacja, adaptacja lokali użytkowych pod działalność handlową i usługową
	– Zabudowa wolnych przestrzeni pod działalność handlową i usługową
Przytetowe projekty	<p>1. Centrum Handlowo – Usługowe „Wzorcownia” – zagospodarowanie centrum Włocławka – tereny poprzemysłowe dawnej fabryki fajansu</p> <p>Inwestycja realizowana jest przez Budizol Property Sp. z o.o. we Włocławku bez udziału środków publicznych.</p> <p>Celem projektu jest przywrócenie do życia terenu dziewiętna-</p>

Uzasadnienie wyboru celów i zakresu wsparcia

stowiecznej fabryki fajansu jako nowoczesnie zaprojektowanej przestrzeni życia i aktywności mieszkańców. „Wzorcownia” uzupełni ofertę i funkcję istniejącego już kompleksu handlowo-rozrywkowego – CH City w skład którego wchodzi między innymi: Multikino, hipermarket Kaufland, EMPIK, KOMFORT, parking. Inwestycja obejmuje realizację czterech budynków o łącznej powierzchni ponad 20 tys m², w tym powierzchnia rozrykowo-rekreacyjna – 3 600 m², powierzchnia mieszkalna – 3 200 m², powierzchnia handlowa i gastronomiczna (ponad 100 sklepów), budowę parkingu naziemnego i podziemnego, pasaży i ciągów komunikacyjnych, w tym łączących „Wzorcownię” z istniejącym kompleksem handlowo-rekreacyjnym CH City. Przewidywane jest też połączenie nowego centrum wielofunkcyjnego miasta z Placem Wolności. Inwestycja w trakcie realizacji.

Jednym z poważniejszych obserwowanych problemów dotyczących obszar Śródmieścia jest spadek dynamiki podmiotów gospodarczych działających w handlu i usługach. Klienci lokalnych sklepów i punktów usługowych coraz częściej rezygnują z odwiedzania ulic Śródmieścia na rzecz centrów handlowych zlokalizowanych w obiektach wielkopowierzchniowych. Zjawisko to, jakkolwiek charakterystyczne dla większości centrum miast, wpływa negatywnie na funkcjonowanie całego obszaru, ale w tym przypadku powstaje jako rewitalizacja terenów poprzemysłowych. W wielu miastach dotychczasowa działalność gospodarcza zastępowana jest działalnością typową dla centrum, a zatem w miejsce standardowych punktów handlowych pojawiają się sklepy specjalistyczne, często z towarami luksusowymi. W centrach również rozwija się gastronomia i działalność rozrywkowa. Śródmieście Włocławka obecnie nie jest przygotowane na takie zmiany, co może oznaczać, że w miejscu wycofywanej działalności pozostaną niszczące pustostany. Zatem priorytetowymi działaniami powinny być projekty związane z tworzeniem przestrzeni która będzie sprzyjać inwestowaniu w tworzenie atrakcyjnych miejsc lokalnego handlu i usług. Działania te będą sprzężone z projektami społecznymi skierowanymi do przedsiębiorców, których celem będzie aktywizowanie środowiska przedsiębiorców Śródmieścia do podej-

mowania wspólnych inicjatyw na rzecz podnoszenia atrakcyjności tego obszaru pod względem handlowym i usługowym oraz promocją lokalnych punktów handlowych i usługowych.

Sfera wsparcia	Infrastruktura techniczna
Cele rewitalizacji	<ul style="list-style-type: none"> – Rozwój infrastruktury technicznej jako element poprawy funkcjonalności obszaru Śródmieścia jako centrum miasta o znaczeniu ośrodka subregionalnego oraz miejsca zamieszkania – Tworzenie stref ruchu uspokojonego z priorytetem dla ruchu pieszego; – Stworzenie przestrzeni publicznej przyjaznej dla człowieka – Ograniczanie ruchu tranzytowego w Śródmieściu; – Śródmieście atrakcyjnym celem podróży;
Zakres wsparcia	<ul style="list-style-type: none"> – Inwestycje w infrastrukturę techniczną sieciową – Inwestycje w układ komunikacyjny – Inwestycje w przestrzeń publiczną – ciągi spacerowe, place, miejsca rekreacji, – Przygotowanie terenów pod prowadzenie działalności gospodarczej.
Typy projektów	<ul style="list-style-type: none"> – Budowa, remont, modernizacja infrastruktury technicznej sieciowej; – Remont i przebudowa dróg i ciągów pieszych; – Odnowa przestrzeni publicznych; – Zagospodarowanie terenów zielonych, – Uzbrojenie terenów pod działalność gospodarczą;
Priorytetowe projekty	<p>1. Zagospodarowanie włocławskich bulwarów</p> <p>Projekt przewidziany do realizacji przy wsparciu środkami unijnymi w ramach PRO WK-P Działanie 7.1.</p> <p>W ramach inwestycji przewiduje się zagospodarowanie bulwarów im. Marszałka Józefa Piłsudskiego, dziś będących w złym stanie technicznym, co ogranicza warunki komfortowego wypo-</p>

czynku oraz nie pozwala na urządzenie bulwarów w sposób zapewniający atrakcyjny i aktywny sposób spędzania czasu nad Wisłą. Koncepcja rewitalizacji Bulwarów przewiduje ich połączenie z Parkiem H. Sienkiewicza co stworzy spójny ciąg spacerowo – rekreacyjny o dł. ok. 3 km, wzdłuż którego zlokalizowanych będzie (i już jest) wiele istotnych dla życia miasta usług o charakterze edukacyjnym, kulturalnym, sportowo – rekreacyjnym oraz gastronomii i handlu. Planowane są ingerencje w zieleni, małą architekturę, wybudowanie nowych ciągów pieszo-rowerowych, altan, placów zabaw dla dzieci, lecz przede wszystkim ożywienie tego terenu, poprzez stworzenie warunków dla ulokowanie na całej długości bulwarów punktów usługowo-gastronomicznych. W koncepcji uwzględnione zostały także mini skwery wraz z uzbrojeniem niezbędnym do organizacji różnego rodzaju niewielkich, cyklicznych imprez plenerowych: artystycznych, targów, jarmarków, w celu zapewnienia naturalnej aktywności tej części miasta. Planowana jest budowa parkingu przy bulwarach w rejonie ul. Ogniovej. Projekt komplementarny szczególnie z planowanym przedsięwzięciem pn.: Rewitalizacja Starego Miasta „Ku Wiśle”. Przy zagospodarowaniu terenu propagowane będą postawy proekologiczne społeczności lokalnej dla poszanowania zagospodarowanego terenu, dla dbałości o przestrzeń publiczną.

2. Rewitalizacja Zielonego Rynku

Projekt planowany do realizacji przy wsparciu środkami unijnymi w ramach RPO WK-P działanie 7.1.

Projekt obejmuje:

- ✓ urządzenie „placu do imprez masowych” (plac przy hali od strony Urzędu Miasta), w tym: przebudowę istniejącej nawierzchni na nawierzchnię kamienną o zróżnicowanej kolorystyce, zlikwidowanie istniejącego przejazdu przy hali od strony Urzędu, wyposażenie placu w nowe latarnie uliczne i przyłącza zabezpieczające pobór energii na potrzeby organizowanych imprez;
- ✓ urządzenie zieleni i parkingu przy UM; obejmuje moduł z szerokim przejściem do Urzędu przez środek zieleni z rabatami

oraz nasadzeniami (żywopłot). Planuje się pozostawić przejście z ul. Zduńskiej w kierunku ul. Szczęśliwej w kształcie łuku (nawiązującego do obecnego), i z przejściem w stronę „placu do imprez masowych”.

- ✓ urządzenie „Zieleńca” od „placu do imprez masowych”, który oddzielony będzie drogą wewnętrzną i dodatkowo zespołem fontann podłużnych i żywopłotem. Szata roślinna zostanie dostosowana do nowego układu komunikacyjnego z wprowadzeniem nasadzeń drzew wzdłuż ciągów ulicznych okalających Zielony Rynek.
- ✓ urządzenie placu parkingowego (od hali w kierunku Wisły) obejmie: utrzymanie istniejącej drogi wewnętrznej służącej do obsługi hali, wprowadzenie zieleni i kiosków - kwaciarni przy hali;
- ✓ wymianę nawierzchni jezdni, chodników, placów i parkingów z pozbawieniem barier architektonicznych;
- ✓ wymianę oświetlenia i iluminację fontann.

Przy zagospodarowaniu terenu propagowane będą postawy proekologiczne społeczności lokalnej dla poszanowania zagospodarowanego terenu, dla dbałości o przestrzeń publiczną

3. Przebudowa ul. Bulwary im. M. J. Piłsudskiego

Inwestycja obejmie: przebudowę kanalizacji deszczowej, przebudowę chodników i jezdni, oświetlenie. Projekt uzupełniający „zagospodarowanie włocławskich bulwarów”.

4. Przebudowa ulic: Kilińskiego, Brzeskiej, Wojska Polskiego, Cyganka, Piekarskiej, Związków Zawodowych, Biskupiej, Łaziennej.

Inwestycja obejmie: kanalizację deszczową, chodniki, jezdnię, oświetlenie.

5. Zagospodarowanie terenu w obrębie Parku im. H. Sienkiewicza w sąsiedztwie Katedry

Inwestycja obejmie urządzenie miejsc parkingowych na potrzeby działalności kulturalnej obiektu sakralnego zgodnie z wytycznymi konserwatora zabytków.

6. Przebudowa chodników ulic i oświetlenia w Śródmieściu

Zadanie będzie realizowane systematycznie wg corocznych planów.

7. Iluminacja mostu stalowego im. Marszałka R. Śmigłego

Zakres prac obejmie zainstalowanie iluminacji mostu. Inwestycja realizowana w 2009 r.

8. Likwidacja niskich emisji w rejonie Starówki Miasta Włocławek

Projekt będzie realizowany jako kluczowy w ramach w ramach RPO WK-P Działanie 2.3., ale jest tu wymieniony z uwagi na położenie w obszarze rewitalizowanym oraz potrzebę koordynacji z innymi projektami realizowanymi głównie z dofinansowaniem w ramach Działania 7.1.

Celem projektu jest wybudowanie infrastruktury, która umożliwi zastąpienie lokalnych emitorów indywidualnymi węzłami cieplnymi, zasilanymi z miejskiej sieci ciepłowniczej MPEC Włocławek, dla poprawy jakości środowiska przyrodniczego i polepszenia warunków życia mieszkańców.

W ramach projektu wybudowana zostanie sieć ciepłownicza o długości 2 303 mb w ulicach: Kościuszki (zadanie I), Piekarska, Brzeska, Orla, Wojska Polskiego (zadanie II), Królewiecka, cz. Łęskiej, Szpichlerna, Św. Jana, Zamcza, Maślana, Bulwary od Maślanej do mostu (zadanie III) oraz 31 przyłączy do sieci ciepłowniczej i 31 węzłów cieplnych. Zakłada się, że 303 lokale mieszkalne podłączone zostaną do nowej sieci.

Uzasadnienie wyboru celów i zakresu wsparcia	<p>Rozwój infrastruktury technicznej to obszar pomocniczy do osiągnięcia zasadniczych celów rewitalizacji. Przede wszystkim działania prowadzone w tym zakresie będą związane z poprawą funkcjonowania Śródmieścia jako obszaru mieszkalnictwa, a także mają wspomagać rozwój innych funkcji obszaru jako centrum miasta o znaczeniu ośrodka subregionalnego, w którym zlokalizowana jest działalność gospodarcza, oświatowa, administracyjna, okołobiznesowa (banki), kulturalna, czy też dotycząca ochrony zdrowia. Zapóźnienia w zakresie infrastruktury technicznej będą przede wszystkim opóźniać rozwój innych funkcji, a także negatywnie wpływać na stan środowiska naturalnego obszaru oraz na stan zabytków miasta. Realizacja zadań infrastrukturalnych winna uwzględniać stosowanie technologii przyjaznych dla środowiska w tym szczególnie systemów grzewczych, nawierzchni ciągów komunikacyjnych, parkingów, oświetlenia.</p>
---	---

Sfera wsparcia	Mieszkalnictwo
Cele rewitalizacji	<ul style="list-style-type: none"> – Rozwój mieszkalnictwa jako dominującej funkcji obszaru Śródmieścia
Zakres wsparcia	<ul style="list-style-type: none"> – Inwestycje w budynki mieszkalne i zagospodarowanie terenu wokół budynków – Inwestycje w sieci wewnętrzne budynków mieszkalnych (ciągi wspólne)
Typy projektów	<ul style="list-style-type: none"> – Budowa, remont, modernizacja i adaptacja budynków pod funkcję mieszkalną – Remont, modernizacja i adaptacja lokali pod mieszkania, – Budowa nowych mieszkań i lokali użytkowych; – Remont i modernizacja infrastruktury technicznej wewnętrznej wspólnej w budynkach mieszkalnych – Zagospodarowanie terenu wokół budynków mieszkalnych, w tym budowa lub modernizacja placów zabaw, terenów zieleni, a także podwórzy budynków mieszkalnych

Priorytetowe projekty	<p>1. Zagospodarowanie kwartału Przedmiej-ska/Królewiecka/Rzemieślnicza pod potrzeby mieszkaniowe</p> <p>W ramach tego projektu przewiduje się budowę mieszkań komunalnych o łącznej powierzchni 1800 m² wraz z lokalami użytkowymi o powierzchni około 600 m kwadratowych. Zadanie będzie realizowane przez Towarzystwo Budownictwa Społecznego sp. z o.o.</p>
	<p>2. Zagospodarowanie nieruchomości mieszkalnych ul. Słowackiego/Mickiewicza na potrzeby mieszkaniowe</p> <p>Nieruchomość w 70 % własności Gminy Miasto Włocławek. Planowane zbycie własności i zagospodarowanie na cele mieszkaniowe ze środków prywatnych.</p>
	<p>3. Budowa budynków mieszkalnych jako uzupełnienie istniejącej zabudowy mieszkaniowo-usługowej przy ulicy Tumską, Cyganka, Cicha</p> <p>Inwestycja planowana do realizacji przez Towarzystwo Budownictwa Społecznego sp. z o.o. i Gminę Miasto Włocławek. Inwestycja będzie prowadzona zgodnie z wytycznymi konserwatora zabytków.</p>
	<p>4. Zagospodarowanie nieruchomości przy ulicy Szpi-chlernej</p> <p>Nieruchomość niezabudowana własności prywatnej do zagospodarowania jako uzupełnienie istniejącej zabudowy mieszkaniowej.</p>
	<p>5. Remonty budynków wielorodzinnych</p> <p>Przedsięwzięcie może objąć: remont dachu, wymianę okien i drzwi, ocieplenie i elewację zewnętrzną, instalacje techniczne budynku (bez mieszkań). Remonty domów własności lub</p>

	<p>współwłasności Gminy Miasto Włocławek będą realizowane według planów rocznych. Budynki innych własności mogą ubiegać się o wsparcie z budżetu miasta w drodze corocznych konkursów (rozdz. System wdrażania Programu)</p>
	<p>6. Program renowacji kamienic własności miasta.</p> <p>Proces ten może się opierać na mechanizmie zamiany nieruchomości, który zakłada, że inwestor wybuduje nowe bloki mieszkalne, w których zamieszkają obecni mieszkańcy domów przeznaczonych do rewitalizacji. Następnie inwestor przekaze nieruchomości zabudowane blokami na własność Miastu, a w zamian otrzyma nieruchomości (kamienice) będące przedmiotem rewitalizacji. Zastosowanie mechanizmu wymaga opracowania szczegółowych zasad realizacyjnych.</p>
<p>Uzasadnienie wyboru celów i zakresu wsparcia</p>	<p>Mieszkalnictwo ze względu na liczbę mieszkańców Śródmieścia należy uznać za funkcję dominującą tego obszaru. Z pewnością funkcja ta nigdy nie ustąpi innym, np. charakterystycznym dla centrum miasta. W związku z tym wsparcie w tym zakresie jest niezbędnym elementem rewitalizacji Śródmieścia Włocławka. Zasoby mieszkalne Śródmieścia są szczególnie zdekapitalizowane i wielu punktach obszaru wymagają szybkiej interwencji. Należy równocześnie zaznaczyć, że zasoby te należą do dziedzictwa kulturowego miasta, ale jednocześnie są to głównie budynki własności prywatnej. W ramach działań podejmowanych w obszarze Mieszkalnictwo w Planie działań przestrzennych będą prowadzone zarówno inwestycje odtworzeniowe, jak i uzupełniające zabudowę. Śródmieście posiada duży potencjał terenowy pod budowę plombowych obiektów, np. mieszkalnych. Fakt, że wiele terenów, szczególnie zlokalizowanych przy Wiśle, nie znajduje zainteresowania deweloperów wynika przede wszystkim z bardzo niskiej atrakcyjności Śródmieścia w tym rejonie jako generalnie miejsca zamieszkania. Przy realizacji zadań z zakresu mieszkalnictwa właściwe będzie stosowanie materiałów i technologii przyjaznych dla środowiska.</p>

Sfera wsparcia	Bezpieczeństwo
Cele rewitalizacji	<ul style="list-style-type: none"> – Poprawa stanu i poczucia bezpieczeństwa w Śródmieściu jako kluczowy element powodzenia rewitalizacji
Zakres wsparcia	<ul style="list-style-type: none"> – Inwestycje w sprzęt i wyposażenie wspomagające utrzymanie porządku publicznego
Typy projektów	<ul style="list-style-type: none"> – Budowa i rozbudowa systemu monitoringu miasta w rejonach szczególnie narażonych na zdarzenia przestępcze
Priorytetowe projekty	<p>1. „Monitoring Miasta Włocławek – I etap”</p> <p>Projekt planowany do realizacji przy wsparciu środkami unijnymi w ramach RPO WK-P Działanie 7.1.</p> <p>Realizacja projektu jest jednym z najważniejszych elementów strategii poprawy stanu bezpieczeństwa w rejonie Śródmieścia. Kamery będą zlokalizowane przede wszystkim w szczególnie niebezpiecznych miejscach wytypowanych wspólnie przez Policję i Straż Miejską. Obniżenie przestępczości w miejscach Śródmieścia, które są ważne z punktu widzenia rozwoju funkcji kulturalnych i rozrywkowych, handlowych tego obszaru, jest kluczowym elementem efektywności działań podejmowanych w zakresie ożywienia kulturalnego i gospodarczego Śródmieścia. Poprawa stanu i poczucia bezpieczeństwa w Śródmieściu będzie osiągana również poprzez realizację działań społecznych nawet jeśli nie znalazły się one na liście projektów kluczowych, jednakże ich wdrażanie będzie priorytetowe dla miasta.</p> <p>W ramach etapu I zadania planowane jest zainstalowanie kamer w kwartale określanym jako priorytetowy obszar rewitalizacji, w tym na: Placu Wolności, Zielonym Rynku, ul. 3 Maja, Starym Rynku, Bulwarach. Docelowo zakłada się objąć minitoringiem wszystkie miejsca niebezpieczne w mieście, a szczególnie w Śródmieściu.</p>
Uzasadnienie wyboru celów i zakresu wsparcia	<p>Jak wynika z analiz przeprowadzonych na potrzeby delimitacji obszarów do rewitalizacji, jednym z poważniejszych problemów Śródmieścia jest stan bezpieczeństwa. W obszarze tym odnotowuje się co roku najwięcej zdarzeń przestępczych. Sytuacja ta jest jedną z najpoważniejszych barier rozwoju Śródmieścia i za-</p>

	niechanie działań w zakresie poprawy stanu bezpieczeństwa w tym obszarze, spowoduje, że inne działania rewitalizacyjne dotyczące przede wszystkim ożywienia kulturalnego i gospodarczego obszaru staną się nieefektywne. Zadaniom inwestycyjnym związanym głównie z instalowaniem monitoringu wizyjnego muszą towarzyszyć działania społeczne o charakterze prewencyjnym. Wszystkie działania inwestycyjne i nieinwestycyjne podejmowane w obszarze Śródmieścia będą zmierzać do osiągnięcia stanu, który można scharakteryzować słowami – Śródmieście Włocławka jest miejscem bezpiecznym.
--	---

Plan działań gospodarczych

W ramach Planu działań gospodarczych będą realizowane projekty ze sfery wsparcia - Handel i Usługi.

Sfera wsparcia	Handel i Usługi
Cele rewitalizacji	<ul style="list-style-type: none"> – Ożywienie gospodarcze Śródmieścia jako kluczowy element rewitalizacji obszaru
Zakres wsparcia	<ul style="list-style-type: none"> – Zakup usług związanych z aktywizowaniem środowiska przedsiębiorców – Zakup usług promocyjnych – Przygotowanie ofert dla przedsiębiorców.
Typy projektów	<ul style="list-style-type: none"> – Kampanie społeczne na rzecz ożywienia gospodarczego Śródmieścia – Organizowanie i zarządzanie współpracą przedsiębiorców i instytucji publicznych w zakresie podejmowania wspólnych inicjatyw poprawiających atrakcyjność Śródmieścia jako rejonu robienia zakupów i korzystania z lokalnych usług specjalistycznych – Promocja Śródmieścia jako terenu pod inwestycje

Prirytetowe projekty	<p>1. Przygotowanie oferty inwestycyjnej dla zaktywizowania środowisk biznesowych do inwestowania w Śródmieściu</p> <p>Projekt obejmie analizę własności nieruchomości zabudowanych i niezabudowanych w Śródmieściu, wskazanie możliwości inwestycyjnych, pakiet zachęt dla inwestujących, przygotowanie podstrony internetowej z ofertą, aktualizację oferty.</p>
Uzasadnienie wyboru celów i zakresu wsparcia	<p>Działania podejmowane dla realizacji założonych tu celów będą dotyczyć szeroko pojętego ożywienia gospodarczego obszaru. Aby działania te były efektywne, musi włączyć się w ich realizację środowisko przedsiębiorców funkcjonujących na terenie Śródmieścia. Wsparcie lokalnej przedsiębiorczości podejmowane przez samorząd lokalny będzie dotyczyć głównie inicjowania współpracy pomiędzy przedsiębiorcami do podejmowania działań na rzecz ożywienia gospodarczego Śródmieścia i promocji obszaru jako miejsca robienia zakupów, korzystania z gastronomii i usług specjalistycznych. Osiągnięcie założonego w tym obszarze celu jest uzależnione od efektywności działań podejmowanych w zakresie rozwoju infrastruktury pod działalność handlową i usługową na terenie Śródmieścia. Wycofanie się działalności gospodarczej z tego obszaru, a szczególnie z rejonów przy Wiśle oraz ulicy 3 Maja, z pewnością bardzo negatywnie wpłynie na przywrócenie funkcjonalności tego obszaru jako centrum kultury, rozrywki oraz handlu i usług specjalistycznych. Realizacja projektów w obrębie obszaru winna uwzględniać zasadę ochrony środowiska.</p>

Plan działań społecznych

W ramach Planu działań społecznych będą realizowane projekty ze sfery wsparcia:

- Społeczność,
- Kultura i Ochrona Dziedzictwa Kulturowego
- Bezpieczeństwo.

Sfera wsparcia	Społeczność
Cele rewitalizacji	<ul style="list-style-type: none"> - Rozwój zasobów ludzkich Śródmieścia oraz przeciwdziałanie wykluczeniu społecznemu i zawodowemu mieszkańców rewitalizowanego obszaru
Zakres wsparcia	<ul style="list-style-type: none"> - Zakup usług szkoleniowych i doradczych z zakresu rozwoju zasobów ludzkich i przeciwdziałania wykluczeniu społecznemu i zawodowemu oraz rozwoju kadr instytucji i organizacji działalności społecznej - Zakup usług realizacji kampanii społecznych - Zakup usług edukacyjnych z zakresu kultury i sportu - Zakup innych usług związanych ze wsparciem osób zagrożonych i dotkniętych wykluczeniem społecznym i zawodowym
Typy projektów	<ul style="list-style-type: none"> - Szkolenia i doradztwo skierowane do mieszkańców Śródmieścia zagrożonych i dotkniętych wykluczeniem społecznym i zawodowym - Organizacja kampanii społecznych - Organizacja noclegów i wyżywienia osób bezdomnych i szczególnie ubogich - Prowadzenie zajęć kulturalnych i sportowych dla młodzieży i osób starszych - organizacja poradnictwa dla mieszkańców Śródmieścia (prawnik, psycholog, doradca zawodowy) - Organizacja imprez kulturalnych i sportowych skierowanych do mieszkańców Śródmieścia, szczególnie osób zagrożonych i dotkniętych wykluczeniem społecznym
Przykładowe projekty	<p>1. Centrum Aktywności Zawodowej – szansą na integrację dla osób zagrożonych wykluczeniem społecznym i zawodowym z włocławskiego śródmieścia</p> <p>Centrum Aktywności Zawodowej dla bezrobotnych mieszkańców włocławskiego Śródmieścia realizować będzie integrację spo-</p>

łączną i zawodową. Stworzenie Centrum na terenie zamieszkania beneficjentów projektu pozwoli na szybsze i bardziej skuteczne dotarcie do nich. Główne działania w tym projekcie koncentrować się będą na: warsztatach zawodowych, szkoleniach, doradztwie zawodowym i psychologicznym oraz pośrednictwie pracy. Realizacja kompleksowego programu ułatwi osobom bezrobotnym zagrożonym wykluczeniem społecznym powrót na rynek pracy. Wszystkie działania realizowane będą w oparciu o indywidualne potrzeby i możliwości odbiorców usług, na podstawie tworzonych Indywidualnych Ścieżek Rozwoju Interpersonalnego. Celem działań jest wyposażenie osoby bezrobotnej w narzędzia, które pozwolą jej na skuteczną reintegrację społeczną i zawodową. W Centrum będą odbywać się zajęcia z doradcą zawodowym, warsztaty psychologiczne, ponadto swoje dyżury będą pełnić pośrednicy pracy z PUP we Włocławku. W wybrane dni odbywać się będą grupowe zajęcia aktywizacyjne z doradcą zawodowym oraz warsztaty psychologiczne. Ponadto dyżury mogą pełnić pośrednicy pracy, pracownicy MOPR, pracownicy UM oraz inni specjaliści (np. prawnik). Przykładowe działania podejmowane w ramach projektu: organizowanie kursów, szkoleń i zajęć z autoprezentacji wobec przyszłych pracodawców, przygotowywanie dokumentacji oferty podjęcia pracy, przygotowywanie szkolenia z zakresu podstaw prawa pracy, zasad tworzenia własnych firm, spółdzielni socjalnych, udzielanie pomocy oraz porad z zakresu kierowania pism administracyjnych, wniosków do urzędów administracji, urzędów pracy i innych instytucji, udzielanie wyjaśnień i porad z zakresu możliwości skorzystania z rozwiązań ustawowych, zwłaszcza w zakresie ustawy o zatrudnieniu socjalnym, ustawy o promocji zatrudnienia i instytucjach rynku pracy, świadczeń pomocy społecznej, świadczeń rodzinnych itp., pomoc przy rozwiązywaniu spraw mieszkaniowych i socjalnych, organizowanie możliwości spędzania wolnego czasu.

Centrum zostanie ulokowane w budynku przy ul. Żabia 12 a przewidzianym do przebudowy w ramach PRO WK-P Działanie 7.1. Rewitalizacja zdegradowanych dzielnic miast.

Projekt planowany do uzyskania dofinansowania z EFS w ramach Programu Operacyjnego Kapitał Ludzki.

2. Centrum Wolontariatu w mieście Włocławek

Centrum Wolontariatu to kolejny projekt, który będzie realizowany dla społeczności Śródmieścia przez Miejski Ośrodek Pomocy Rodzinie przy udziale organizacji pozarządowych. Centrum będzie ulokowane w budynku przy ul. Żabia 12 a przewidzianym do przebudowy w ramach PRO WK-P Działanie 7.1. Rewitalizacja zdegradowanych dzielnic miast.

Rekrutacja chętnych do pracy w Centrum zostanie przeprowadzona poprzez lokalne media oraz bezpośrednio na wyższych uczelniach i w szkołach ponadgimnazjalnych, które w większości zgromadzone będą w pobliżu COPIW w Śródmieściu. Wolontariusze będą angażowani do pracy na rzecz wszystkich organizacji oraz MOPR, które stworzą plany pracy dla nich. Fakt powołania Centrum w ramach jednego projektu oraz funkcjonowanie Centrum w pobliżu wielu organizacji i instytucji działających w sferze społecznej jest bardzo ważnym elementem kompleksowego podejścia do rozwiązywania problemów społecznych głównie w Śródmieściu. Wolontariusze będą kierowani do pracy w całym mieście, jednakże znaczna część działań będzie koncentrowana w najbardziej zdegradowanych społecznie rejonach miasta.

Projekt planowany do uzyskania dofinansowania z EFS w ramach Programu Operacyjnego Kapitał Ludzki.

3. „Uwierzyć w siebie”

Celem głównym projektu jest aktywizacja zawodowa i społeczna osób zagrożonych wykluczeniem społecznym z terenu Włocławka. Projekt obejmuje utworzenie Klubu Integracji Społecznej (KIS) i podjęcie działań w zakresie reintegracji zawodowej i społecznej tych osób. Zadaniem KIS będzie realizacja działań umożliwiających udzielenie tym osobom pomocy w odbudowaniu i podtrzymywaniu umiejętności uczestnictwa w życiu lokalnym, w pełnieniu ról społecznych oraz w nabywaniu umiejętności poruszania się na rynku pracy z uwzględnieniem podniesienia kwalifikacji zawodowych. Jego zadaniem będzie również ograniczenie i zapobieganie konsekwencjom nadużywania alkoholu i innych substancji psychoaktywnych oraz prowadzenie działań edukacyjnych i profilaktycznych w tej dziedzinie.

Tego typu rozwiązania nie są stosowane na terenie miasta.

Grupą docelową projektu będzie 130 osób długotrwale bezrobotnych z terenu Włocławka, w wieku aktywności zawodowej, które mają problemy z powrotem do pełnienia ról społecznych, a także podjęciem zatrudnienia z powodu braku kwalifikacji i doświadczenia zawodowego. Projekt w trakcie realizacji przy wsparciu Europejskiego Funduszu Społecznego.

4. Aktywna Integracja

Głównym celem projektu jest rozwój i upowszechnienie aktywnej integracji wśród osób zagrożonych wykluczeniem społecznym, oraz ich otoczeniem z terenu Włocławka. Działaniami projektu objęte zostaną 403 os. (bezrobotne, bezdomne, poszukujące pracy lub niepozostające w zatrudnieniu, będące w wieku aktywności zawodowej i korzystające ze świadczeń pomocy społecznej, charakteryzujące się wysokim deficytem umiejętności psychospołecznych takich jak: umiejętność poruszania się po rynku pracy, niską samooceną, brakiem motywacji oraz umiejętności komunikacji).

Projekt obejmuje: pomoc realizowaną w ramach kontraktów społecznych, indywidualnych umów, oraz Indywidualnego Programu Usamodzielniania. Ponadto 325 uczestnikom projektu zostanie udzielona pomoc w formie: zasiłku celowego na zabezpieczenie niezbędnych potrzeb, umożliwiających uczestnictwo w projekcie oraz pomocy pieniężnej na kontynuowanie nauki. Jest to projekt systemowy w trakcie realizacji przez Miejski Ośrodek Pomocy Rodzinie przy dofinansowaniu z PO KL Poddziałanie 7.1.1.

5. Śródmieście miasta Włocławek - tradycja i teraźniejszość

Głównym celem jest aktywna integracja mieszkańców Śródmieścia, realizowana na bazie świetlicy profilaktyczno-wychowawczej „Zapiecek” i Klubu Integracji Społecznej. Projekt obejmuje: szkolenia i doradztwo zawodowe dla osób pełnoletnich, zajęcia edukacyjno-korekcyjne dla młodzieży ponadgimnazjalnej, wdrażanie nowych metod integracji społecznej poprzez spotkania z „kulturą”, turystyczno-krajoznawcze czy kształtowanie poczucia dumy narodowej, kulturowej, małej ojczyzny. Wniosko-

dawcy będą ubiegać się o dofinansowanie projektu z EFS w ramach Programu Operacyjnego Kapitał Ludzki.

6. Punkt informacyjno-konsultacyjny

Głównym celem projektu jest prowadzenie kompleksowego poradnictwa, udzielanie informacji o prawach i uprawnieniach, lokalnych instytucjach i ich statutowych obowiązkach w celu pobudzenia aktywności społecznej osób korzystających z pomocy MOPR oraz mieszkańców miasta, a także utworzenie zespołów konsultacyjnych.

Wsparciem objęte zostaną osoby długotrwale korzystające z pomocy społecznej, rodziny wieloproblemowe a także osoby spoza kręgu klientów MOPR, zgłaszające się do Punktu po pomoc. Szczególną opieką i kontrolą zostaną objęte osoby i środowiska rodzinne zagrożone wykluczeniem społecznym, czyli osoby, które:

- żyją w niekorzystnych warunkach materialnych (ubóstwo materialne)
- nie posiadają odpowiednich kwalifikacji umożliwiających im wejście na rynek pracy
- posiadają cechy utrudniające im korzystanie z powszechnych (codziennych) zasobów społecznych na skutek niepełnosprawności, uzależnienia, długotrwałej choroby, czy innych cech indywidualnych

Wsparciem zespołu informacyjnego zostaną objęte wszystkie osoby zgłaszające się do PKI, niezależnie od sytuacji społeczno-materialnej. Zespół informacyjny składać się będzie z doradcy zawodowego, pracownika socjalnego, pedagoga, prawnika oraz terapeuty uzależnień. Zespół będzie miał ustalone dyżury. Informacje i porady udzielane będą bezpłatnie. Zespół informacyjny zobowiązany będzie do bezstronności, poufności, niezależności oraz aktualności i rzetelności informacji. Specjaliści zobowiązani będą również do przestrzegania zasady samodzielności klienta – doradca nie podejmuje decyzji za klienta, lecz stara się przedstawić mu jak najwięcej potencjalnych rozwiązań problemu oraz wspiera go w wyborze. Ważne jest, aby Punkt dzięki swej działalności kształtował samodzielność klienta, który obok wiedzy o

przysługujących mu uprawnieniach oraz sposobach rozwiązywania problemu, powinien uzyskać motywację do samodzielnych działań.

7. Zrozumieć i pomóc" Klub Wsparcia Psychicznego jako nowe ogniwo oparcia psychicznego dla osób z zaburzeniami psychicznymi

Głównym celem projektu jest poszerzenie oferty pomocy MOPR dla osób z zaburzeniami psychicznymi, poprzez utworzenie nowego ogniwa oparcia społecznego. W grupach podopiecznych MOPR Włocławek, które zagrożone są wykluczeniem społecznym i marginalizacją, grupę szczególnie zagrożoną stanowią osoby z zaburzeniami psychicznymi. Włocławek, liczący 117.631 mieszkańców (dane na 31.03.2007) nie posiada szpitala psychiatrycznego, ani oddziału stacjonarnego w szpitalu obsługującym miasto. W strukturze włocławskiej służby zdrowia opiekę zdrowotną nad chorymi z zaburzeniami psychicznymi prowadzą poradnia zdrowia psychicznego i dzienny oddział psychiatryczny. Według danych uzyskanych z tych placówek, w roku 2006, z leczenia i porad skorzystało ok. 9000 osób (dane dotyczą powiatu włocławskiego grodzkiego i ziemskiego). Na podstawie analizy zapotrzebowania na usługi z zakresu pomocy społecznej dla osób z zaburzeniami psychicznymi MOPR uznał, że istnieje potrzeba budowania lokalnej kompleksowej sieci oparcia społecznego dla osób z zaburzeniami psychicznymi. W strukturze Miejskiego Ośrodka Pomocy Rodzinie we Włocławku działa, od 1998 roku, Środowiskowy Dom Samopomocy dla Osób z zaburzeniami Psychicznymi. Placówka dysponuje 40 miejscami dziennego pobytu i zapewnia pomoc i opiekę pensjonariuszom w dni robocze w godzinach od 8.00 - 17.00. Nie zapewnia to możliwości udzielenia pomocy osobom wskutek ubóstwa, utraty pracy.

W ramach projektu zakłada się udział 80 uczestników - beneficjentów ostatecznych. Realizacja projektu - 24 miesiące. Rekrutacja uczestników projektu będzie się odbywała według zasady pierwszeństwa zgłoszenia, bez konieczności uzyskania skierowania. W programach terapii - zajęciach Klubowych jednorazowo będzie uczestniczyło 40 osób. Podczas naboru uczestników będzie ustalany program pomocy. Uczestnicy projektu otrzymają

wsparcie poprzez uczestnictwo w terapii indywidualnej i grupowej. Projekt obejmuje także działania na rzecz wspierania rodzin. Zakłada się cykliczne i okazjonalne spotkania integracyjne. Projekt przewiduje promowanie twórczości członków Klubu - uczestników projektu. Projekt promuje: pomoc dla osób zaburzonych psychicznie w tym integrację społeczną tej grupy, a także zmianę stereotypów dotyczących oceny przydatności społecznej tych osób. Realizacja tego projektu to budowanie nowego modelu wspierania osób z zaburzeniami psychicznymi i rodzin tych osób.

8. „DOM” mieszkanie chronione jako instrument wsparcia i integracji społecznej młodzieży zagrożonej wykluczeniem społecznym

Celem głównym projektu jest integracja społeczna pełnoletnich wychowanków rodzin zastępczych i placówek opiekuńczo - wychowawczych zamieszkujących Śródmieście. Projekt jest kierowany do osób uczących się / studiujących realizujących Indywidualny Program Usamodzielnienia. Pomoc w formie pobytu w mieszkaniu chronionym ma motywować i wyposażać i utrwalić kompetencje społeczne osób, podopiecznych MOPR, podejmujących wysiłek wyjścia z obszaru zagrożenia wykluczeniem społecznym. Projekt przewiduje pobyt w mieszkaniu chronionym dla 5 usamodzielnianych wychowanków rodzin zastępczych, placówek wychowawczych realizujących indywidualne programy usamodzielnienia - kontynuujących naukę. Projekt zakłada 3 letni pobyt w mieszkaniu chronionym - to jest na okres trwania nauki. Po okresie realizacji projektu, oceniając rezultaty indywidualnych osiągnięć uczestników projektu, dla utrwalenia wyników można rozpatrywać przekształcenia mieszkania chronionego w docelowe mieszkanie uczestnika projektu.

9. Klub środowiskowy dla młodzieży przy parafii Wszystkich Świętych we Włocławku

Klub będzie funkcjonował na bazie pomieszczeń parafii Kościoła pw. Wszystkich Świętych. Celem funkcjonowania klubu środowiskowego jest wspomaganie dzieci i młodzieży z rodzin zagrożonych wykluczeniem społecznym zamieszkałych na terenie Stare-

go Miasta poprzez stworzenie miejsca zapewniającego możliwości edukacyjno-korekcyjne, rozwijające zainteresowania i uzdolnienia oraz ciekawego, konstruktywnego spędzania wolnego czasu poprzez zabawę, rozrywkę, kulturę fizyczną, pod okiem odpowiednio przygotowanych pracowników socjalnych, stażystów i wolontariuszy.

10. Wychowawca podwórkowy w systemie wychowania środowiskowego

Celem projektu jest aktywizacja społeczna dzieci i młodzieży w wieku od 7 do 16 lat zagrożonych wykluczeniem społecznym poprzez wdrażanie zasad współżycia społecznego, pomoc w budowaniu relacji z rówieśnikami, kształtowanie właściwego stosunku i motywacji do nauki i pracy. Projekt ma za zadanie zmniejszenie zagrożeń patologią i niedostosowaniem społecznym poprzez stworzenie możliwości udzielania ochrony i różnorodnej pomocy dzieciom i młodzieży z dzielnicy Śródmieście pozostającym bez opieki, spędzającym wiele czasu poza domem. Zadaniem wychowawcy podwórkowego będzie: nawiązanie kontaktów z dziećmi, proponowanie wspólnych zajęć rozrywki, rozwijanie wspólnych pomysłów, zachęcanie dzieci do podejmowania wspólnej pracy np.: urządzenie placu zabaw, boiska, lodowiska, modyfikacja niepożądanych zachowań, łagodzenie i eliminowanie konfliktów wewnątrzgrupowych, integrowanie środowiska lokalnego, animowanie aktywności społecznej i kulturalnej, organizowanie imprez lokalnych, pomoc w budowaniu relacji interpersonalnych z rówieśnikami z otoczenia, z innych środowisk.

11. Szansa – Aktywizacja społeczno-zawodowa młodzieży trudnej na Kujawach i Ziemi Dobrzyńskiej

Projekt jest adresowany do młodzieży trudnej, która weszła w konflikt z prawem lub wykazuje cechy demoralizacji i została skierowana do sądowych ośrodków kuratorskich.

Brak działań wobec tej grupy młodzieży może skutkować pogłębianiem się wykluczenia społecznego aż do trwałych zachowań z obszaru patologii społecznej jak przestępczość nieletnich.

Projekt obejmie wysokospecjalistyczne i kompleksowe oddziaływanie na określoną grupę z zakresu aktywizacji społeczno-

zawodowej z ukierunkowaniem na kształtowanie postaw dojrzałości społecznej w celu zapobieżenia lub eliminacji postaw wykluczenia społecznego oraz niedostosowania społecznego będzie się składać z następujących elementów:

- ✓-poradnictwo psychospołeczne,
- ✓poradnictwo psychologiczne,
- ✓poradnictwo zawodowe z zajęciami wyrównywania szans edukacyjnych
- ✓warsztaty z artterapii oraz sportterapii.

12. Włocławski Ośrodek Wsparcia Inicjatyw Pozarządowych

Zadaniem ośrodka będzie m.in.:

- ✓ gromadzenie i dystrybucja informacji,
- ✓ doradztwo i konsultacje (zakładanie i prowadzenie bieżących Stowarzyszeń i Fundacji),
- ✓ prowadzenie biblioteczki, w której gromadzone będą publikacje dotyczące sektora pozarządowego,
- ✓ pomoc w wypełnianiu wniosków o dotacje,
- ✓ pomoc w prowadzeniu spraw finansowych organizacji,
- ✓ współpraca z innymi partnerami społecznymi, organizacjami i instytucjami administracji.

Do ośrodka będą mogły się zgłaszać wszystkie zainteresowane organizacje. Usługi oferowane w ośrodku będą nieodpłatne. Utworzenie „Włocławskiego Ośrodka Wsparcia Inicjatyw Pozarządowych” będzie wiązało się podjęciem następujących działań:

- ✓ pozyskanie pomieszczenia i wyposażenie – na potrzeby prowadzenia ośrodka w Śródmieściu,
- ✓ skompletowanie zespołu specjalistów dyżurujących w ośrodku,
- ✓ opracowanie i wydruk ulotek informujących o działaniu ośrodka.

13. Punkt pomocy psychologicznej, prawnej i informacyjnej dla mieszkańców Śródmieścia

Projekt polega na utworzeniu, punktu pomocy dla mieszkańców Włocławka, szczególnie tych najuboższych ze Śródmieścia Włocławka – dla których dostęp do tego typu pomocy jest utrudniony ze względu na kwestie finansowe.

Projekt obejmuje świadczenie bezpłatnego, kompleksowego wsparcia mieszkańców Włocławka, zwłaszcza mieszkańców Śródmieścia w rozwiązywaniu problemów życia codziennego, poprzez udzielenie bezpłatnej wieloaspektowej pomocy, głównie w formie:

- ✓ pośrednictwa prawnego i psychologicznego,
- ✓ wsparcia w poszukiwaniu wyjścia z trudnych sytuacji życiowych, rodzinnych, związanych z poszukiwaniem pracy,
- ✓ porady i informacji w sprawach mieszkaniowych, rodzinnych, świadczeń socjalnych, spadków, pozwów, pomocy w pisaniu różnego rodzaju pism, podań odwołań od decyzji.

14. Pomoc osobom starszym oraz przeciwdziałanie ich marginalizacji i izolacji w społeczeństwie

Celem projektu jest upowszechnienie dostępu do kultury wśród starszych, chorych i niepełnosprawnych mieszkańców Śródmieścia, poprzez indywidualne czytelnictwo książek i czasopism oraz udział w spotkaniach kulturalno – artystyczno – edukacyjnych.

Realizacja zadania będzie polegała na głośnym czytaniu książek i prasy podopiecznym w ich domach oraz w Domach Pomocy Społecznej przez siostry PCK oraz wolontariuszy, jak również na uczestnictwie podopiecznych w spotkaniach kulturalno – artystyczno – edukacyjnych organizowanych w terenie. Zastosowanie takiej formy działalności kulturalnej – swoistej „biblioteki bez barier” pozwoli na przekaz oraz wymianę informacji z różnych dziedzin życia, pobudzi zainteresowania kulturalne, zwiększając tym poczucie aktywnego uczestnictwa w otaczającym świecie.

15. Książka mój przyjaciel

Program biblioterapii obejmuje: ciche i głośne czytanie, indywidualne i grupowe, pracę z tekstem, lekcje biblioteczne. Grupa wsparcia 120 osób /rok. Przedsięwzięcie realizowane cyklicznie w latach 2009-2013.

16. Mój lepszy świat

Celem projektu jest zapewnienie prawidłowych warunków rozwoju dzieci i młodzieży poprzez obcowanie ze sztuką i kulturą. Projekt obejmuje: prowadzenie zajęć teatralnych, fotograficzno-

filmowych, realizację etiudy filmowej na podstawie scenariusza napisanego przez uczestników warsztatów, wystawa prac fotograficznych, spektaklu, filmu. Projekt planowany do realizacji corocznie.

17. „Świąteczny łańcuch pokoleń”

Uroczyste obchody Dnia Babci i Dziadka, Dnia Dziecka i Spotkania Wigilijnego tworzące więź międzypokoleniową - wspólne spotkania dzieci i osób starszych z obszaru Śródmieścia. Projekt planowany do realizacji corocznie.

18. „Bał Karnawałowy – Bał Przebierańców”

Zabawa dla dzieci ze Śródmieścia, angażująca rodziców, którzy przygotowali stroje karnawałowe i poczęstunek – nauka pełnienia ról społecznych. Projekt planowany do realizacji corocznie.

19. „Zdrowo i bezpiecznie”

Projekt obejmuje cykl zajęć dla dzieci w wieku 7-13 lat zamieszkujących Śródmieście, w tym: zestaw ćwiczeń, korygujących postawę ciała i wzmacniających organizm, nauka technik samoobrony i sztuk walki, ze szczególnym uwzględnieniem elementów bezpieczeństwa.

20. „Wiewiórka”

Projekt polega na zorganizowaniu dzieciom w wieku szkolnym z rejonu Śródmieścia dostępu do bezpłatnych badań i leczenia jamy ustnej, uświadomienie im potrzeb profilaktyki w tym zakresie.

Uzasadnienie wyboru celów i zakresu wsparcia

Cele obszaru Społeczność w ramach Planu działań społecznych będą realizowane przez stosunkowo dużą liczbę instytucji i organizacji działających w sferze społecznej i za pomocą relatywnie dużej liczby projektów o charakterze nieinwestycyjnym. Realizacja założonych tu celów jest kluczowa dla rewitalizacji Śródmieścia. Degradacja społeczna tego obszaru jest podstawowym problemem. Degradacja gospodarcza i przestrzenna należy już do następstw problemów degradacji społecznej. W związku z tym uwaga władz samorządu miejskiego będzie szczególnie zwrócona na realizację celów założonych w tym ob-

szarze. Skuteczność podejmowanych tu działań jest oczywiście uzależniona częściowo od zadań inwestycyjnych realizowanych w ramach Planu działań przestrzennych w obszarze Społeczność. Oba Plany działań w obszarze Społeczność będą stanowić kompleksowy zestaw projektów rewitalizacyjnych. Szczególnie w tym przypadku kluczowym przy wyborze projektów do wsparcia będzie kryterium spójności projektów inwestycyjnych i nieinwestycyjnych.

Jak wykazano w analizach przeprowadzonych na potrzeby delimitacji obszarów do rewitalizacji, problemy społeczne mają szczególnie silne natężenie w obszarze Śródmieścia uznanego za strefę ubóstwa. Zaniechanie ich eliminowania lub łagodzenia doprowadzić może do pogłębiania się zjawiska, co w konsekwencji doprowadzi do praktycznie wyłączenia tego obszaru z funkcji obsługi mieszkańców miasta. Stąd rewitalizacja w tym zakresie należy do priorytetów.

Sfera wsparcia	Kultura i Ochrona Dziedzictwa Kulturowego
Cele rewitalizacji	<ul style="list-style-type: none"> – Ożywienie kulturalne Śródmieścia jako element wspomagający odnowę społeczną i gospodarczą obszaru
Zakres wsparcia	<ul style="list-style-type: none"> – Zakup usług kultury – Zakup usług organizacji imprez kulturalnych
Typy projektów	<ul style="list-style-type: none"> – Organizacja zajęć kulturalnych dla mieszkańców miasta – Organizacja imprez kulturalnych
Priorytetowe projekty	<ul style="list-style-type: none"> – Nie wskazuje się projektów priorytetowych
Uzasadnienie wyboru celów i zakresu wsparcia	<p>Realizacja celów postawionych w tym obszarze będzie wspomagać procesy przemian zachodzące w Śródmieściu. Ożywienie kulturalne Śródmieścia pośrednio wpłynie na rewitalizację obszaru. Jego znaczenie dla miasta jako rejonu lokalizacji usług kultury jest zasadnicze i wpływa na atrakcyjność inwestycyjną Śródmieścia i całego miasta oraz na atrakcyjność Śródmieścia i Włocławka jako miejsca zamieszkania i podejmowania nauki na studiach wyższych.</p> <p>Realizacja celu będzie przebiegać w uzgodnieniu z inwesty-</p>

cjami podejmowanymi w obszarze wsparcia Kultura i Ochrona Dziedzictwa Kulturowego w ramach Planu działań przestrzennych.

Sfera wsparcia	Bezpieczeństwo
Cele rewitalizacji	<ul style="list-style-type: none"> – Poprawa stanu i poczucia bezpieczeństwa w Śródmieściu jako kluczowy element powodzenia rewitalizacji
Zakres wsparcia	<ul style="list-style-type: none"> – Zakup usług szkoleniowych i doradczych z zakresu prewencji przestępczości – Zakup usług organizacji kampanii społecznych dotyczących poprawy stanu i poczucia bezpieczeństwa publicznego – Zakup usług organizacji i zarządzania współpracą osób w zakresie inicjatyw obywatelskich
Typy projektów	<ul style="list-style-type: none"> → Szkolenia i doradztwo o tematyce prewencyjnej skierowane szczególnie do młodzieży szkolnej – Organizacja kampanii społecznych na rzecz poprawy stanu i poczucia bezpieczeństwa publicznego – Organizacja inicjatyw obywatelskich dotyczących poprawy stanu i poczucia bezpieczeństwa publicznego
Priorytetowe projekty	<ul style="list-style-type: none"> – Nie wskazuje się projektów priorytetowych
Uzasadnienie wyboru celów i zakresu wsparcia	<p>Osiągnięcie celów związanych z podniesieniem stanu i poczucia bezpieczeństwa w Śródmieściu oznaczono jako kluczowe dla powodzenia realizacji innych celów rewitalizacji. Zadania o charakterze nieinwestycyjnym podejmowane w tym zakresie będą dotyczyć szkoleń i doradztwa o tematyce prewencyjnej, a także będą zmierzać do powołania lokalnych inicjatyw obywatelskich nakierowanych na poprawę stanu bezpieczeństwa w Śródmieściu</p>

6. PLAN FINANSOWY — ŹRÓDŁA FINANSOWANIA PROGRAMU

Źródłami finansowania Lokalnego Programu Rewitalizacji Miasta Włocławek do 2015 roku będą środki Europejskiego Funduszu Rozwoju Regionalnego, Europejskiego Funduszu Społecznego, środki budżetu miasta, Wojewódzkiego i Gminnego Funduszu Ochrony Środowiska i Gospodarki Wodnej, Powiatowego Urzędu Pracy i inne publiczne. Szczególnie pożądanym źródłem finansowania działań podejmowanych w obszarze objętym rewitalizacją są środki prywatne. Należy dążyć do jak największego udziału tych środków w realizacji przedsięwzięć dokonywanych w Śródmieściu Włocławka, lecz na etapie konstrukcji Lokalnego Programu Rewitalizacji nie udało się zidentyfikować wszystkich możliwych działań podejmowanych przez sektor prywatny. Stąd też ograniczono się jedynie do wskazania tych zadań realizowanych przez podmioty prywatne, które na tym etapie wyraziły zgodę na włączenie ich w LPR oraz zostały zdiagnozowane jako faktycznie podejmowane a nie pozostające w sferze zamierzeń i planów. Zapisy Lokalnego Programu Rewitalizacji w odniesieniu do zadań realizowanych przez podmioty prywatne mają charakter informacyjny. Ponadto zadania mogą być realizowane przy udziale wspólnot mieszkaniowych, spółdzielni mieszkaniowych, przedsiębiorców czy też osób fizycznych. Miasto w swoim budżecie nie posiada wystarczających środków na pokrycie przedsięwzięć rewitalizacyjnych szczególnie w zakresie odnowy substancji mieszkaniowej.

Zgodnie z podziałem środków wg Szczegółowego opisu osi priorytetowych Regionalnego Programu Operacyjnego Województwa Kujawsko-Pomorskiego na lata 2007-2013 zaakceptowanego Uchwałą nr 18/206/08 Zarządu Województwa Kujawsko-Pomorskiego z dnia 6 marca 2008 r. miastu Włocławek przyznana została kwota dofinansowania w ramach Działania 7.1. Rewitalizacja zdegradowanych dzielnic miast w wysokości 7 715 105 euro, aktualnie zgodnie z Załącznikiem 6. Harmonogramu wydatkowania środków w ramach Działania 7.1. Wytycznych dotyczących przygotowania Lokalnego Programu Rewitalizacji przyjętych Uchwałą Nr 45/653/09 Zarządu Województwa Kujawsko-Pomorskiego dnia 9 czerwca 2009 r. 27 504 349 PLN przy maksymalnym udziale środków Unii Europejskiej w wydatkach kwalifikowanych na poziomie 70% dla projektów. Dla zrealizowania większej ilości inwestycji biorąc pod uwagę ogromne potrzeby inwestycyjne obszaru wskazanego do rewitalizacji zakłada się poziom współfinansowania inwestycji ze środków unijnych na poziomie niższym, minimum 50%.

Zgodnie z Uchwałą nr 14/144/08 Zarządu Województwa Kujawsko-Pomorskiego z dnia 22 lutego 2008 r. w sprawie Indykatywnego wykazu indywidualnych projektów kluczowych współfinansowanych w ramach Regionalnego Programu Operacyjnego Województwa Kujawsko-Pomorskiego na realizację zadania pn.: Centrum Kultury „Browar B” – adaptacja do nowych funkcji społeczno-gospodarczych terenów przemysłowych przyznane zostało

4,64 mln euro przy udziale środków Unii Europejskiej w wydatkach kwalifikowanych na poziomie 65%.

Ponadto planowane jest pozyskanie środków na plan działań społecznych w obszarze rewitalizowanym z Europejskiego Funduszu Społecznego w ramach Programu Operacyjnego Kapitał Ludzki w trybie konkursowym. Przyjmuje się dla projektów udział środków samorządu na poziomie 15% według Szczegółowego opisu priorytetów Programu Operacyjnego Kapitał Ludzki.

Zakłada się również pozyskanie innych środków zewnętrznych, których celem będzie wsparcie działań rewitalizacyjnych zarówno w sferze gospodarczej jak i społecznej ale również w zakresie środowiska.

Miasto przeznaczy również środki własne na realizację programu zarówno jako współfinansowanie zadań realizowanych przy udziale środków zewnętrznych, szczególnie unijnych jak i całkowicie finansowanych zadań ważnych dla miasta, a które nie kwalifikują się do pozyskania wsparcia zewnętrznego. Ponadto utworzony zostanie Fundusz Wsparcia Rewitalizacji ze środków budżetu miasta dla wspierania zadań realizowanych przez inne podmioty niż Samorząd.

Tabela 3. Indykatywny plan finansowy Lokalnego Programu Rewitalizacji na lata 2009-2015

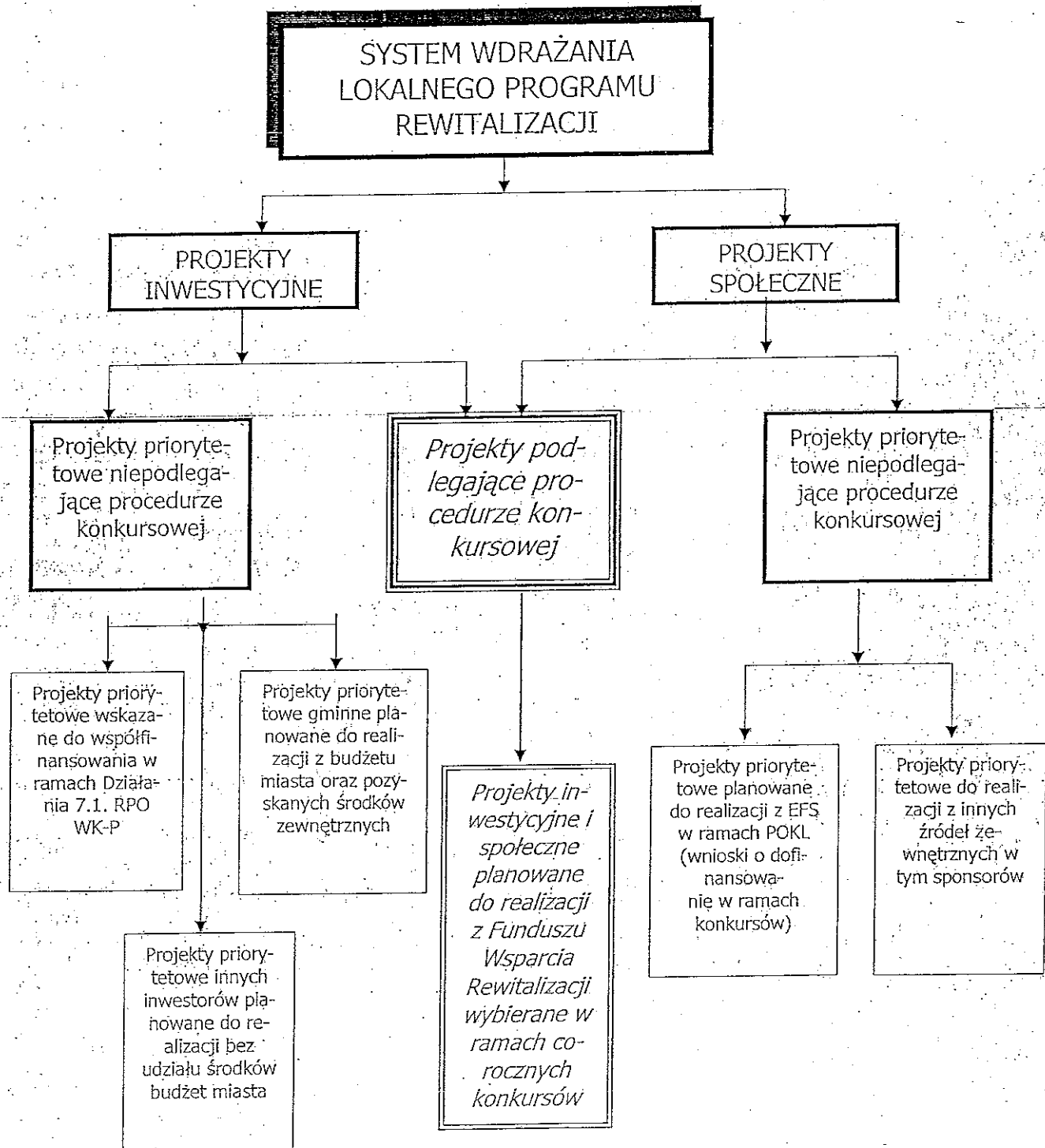
Działania/zadania/projekty	Środki ogółem w złotych	w tym:		
		środki UE	środki własne Samorządu	inne zewnętrzne
Działanie 7.1. RPO WK-P	44 200 000	27 504 349*	15 210 651	1 485 000
Działanie 7.2. RPO WK-P (projekt indywidualny)	32 065 740	20 838 240	11 227 500	0
PO KL (projekty w ramach konkursów)	6 699 902	6 018 256	335 680	345 966
Pozostałe zadania inwestycyjne, w tym Samorządu Miasta Włocławka i Fundusz Wsparcia Rewitalizacji	58 226 169	0	58 226 169	0
OGÓŁEM	141 191 811	54 360 845	85 000 000	1 830 966

* - przyjęty został poziom współfinansowania projektów środkami unijnymi min. 50 % przy 70 % maksymalnie możliwym, wielkość środków zgodna z Załącznikiem 6. Harmonogramu wydatkowania środków w ramach Działania 7.1. Wytycznych dotyczących przygotowania Lokalnego Programu Rewitalizacji przyjętych Uchwałą Nr 45/653/09 Zarządu Województwa Kujawsko-Pomorskiego dnia 9 czerwca 2009 r.

X - nie udało się określić kwoty środków

7. SYSTEM WDRAŻANIA LOKALNEGO PROGRAMU REWITALIZACJI

Lokalny Program Rewitalizacji Miasta Włocławek na lata 2009-2015 wdrażany będzie poprzez projekty inwestycyjne i społeczne realizowane w oparciu o różne źródła finansowania: środki unijne, środki zewnętrzne krajowe, środki własne beneficjentów, w tym budżet miasta.



Wdrażanie Lokalnego Programu Rewitalizacji realizowane będzie w oparciu o dwa tryby wyboru projektów, które uzyskają wsparcie:

- ✓ **tryb bezkonkursowy** – obejmuje projekty priorytetowe wskazane do realizacji w planie działań Programu. Są to zadania inwestycyjne i przedsięwzięcia społeczne sprecyzowane i wybrane na etapie sporządzania Lokalnego Programu Rewitalizacji, w tym:
 - zadania inwestycyjne wskazane do współfinansowania w ramach Działania 7.1. RPO WK-P,
 - zadania inwestycyjne gminne planowane do realizacji z budżetu miasta oraz pozyskanych środków zewnętrznych,
 - zadania inwestycyjne planowane do realizacji bez udziału środków budżetu miasta zgłoszone przez inwestorów,
 - projekty społeczne planowane i zgłoszone przez przyszłych beneficjentów do realizacji przy współfinansowaniu z Europejskiego Funduszu Społecznego. Wnioski o wsparcie składane będą w ramach ogłaszanych konkursów z Programu Operacyjnego Kapitał Ludzki,
 - projekty społeczne planowane i zgłoszone przez przyszłych beneficjentów do realizacji z krajowych źródeł zewnętrznych w tym sponsorów;
- ✓ **tryb konkursowy** – obejmuje projekty inwestycyjne i społeczne, które będą mogły otrzymać wsparcie z utworzonego Funduszu Wsparcia Rewitalizacji w ramach corocznie ogłaszanych konkursów (warunki konkursowe opisane poniżej).

Za wdrażanie Lokalnego Programu Rewitalizacji Miasta Włocławek do-2015 roku odpowiedzialny będzie Prezydent Miasta Włocławka, a w jego imieniu powołany Zarządzeniem wewnętrznym Zespół ds. zarządzania i wdrażania LPR. Zespół powinien być powołany przez Prezydenta Miasta nie później niż 3 miesiące po uchwaleniu Programu przez Radę Miasta Włocławek.

Szczegółowy opis trybu konkursowego

Zasady naboru projektów

Konkursy ogłaszane będą jeden raz w roku chyba, że środki przeznaczone na ten cel nie zostaną wykorzystane. Konkursy skierowane będą do podmiotów planujących realizować zadania w obszarze objętym Lokalnym Programem Rewitalizacji tj. w Śródmieściu, w tym np.: organizacji pozarządowych, kościołów i związków wyznaniowych, wspólnot i spółdzielni mieszkaniowych, szkół wyższych, straży pożarnej, policji, zakładów opieki zdrowotnej działających w systemie publicznej służby zdrowia, przedsiębiorców i prywatnych właścicieli kamienic.

Ogłoszenie o naborze umieszczane będzie na stronie internetowej Urzędu Miasta Włocławek oraz w lokalnej prasie. Ogłoszenie o naborze zawierać będzie następujące informacje:

- odniesienie do LPR (ze wskazaniem źródła, z którego można pozyskać aktualną wersję Programu);
- termin naboru projektów;
- wykaz beneficjentów;
- termin oceny formalnej, merytorycznej, strategicznej;
- termin ogłoszenia wyników konkursu;
- dostępna ogólna pula środków na dofinansowanie projektów;
- typy projektów wskazanych do wsparcia;
- wskazanie, które wydatki będą kwalifikowane do dofinansowania;
- wartości minimalne wskaźników produktów i rezultatów do osiągnięcia w wyniku realizacji projektu;
- kryteria wyboru i oceny projektów;
- formularz wniosku wraz z kartą projektu.

Formularz wniosku o dofinansowanie będzie zawierać następujące informacje:

- nazwa wnioskodawcy;
- forma prawna wnioskodawcy;
- dane teleadresowe;
- dane rejestrowe;
- dane teleadresowe osoby do kontaktu;
- partnerzy (nazwa, forma prawna, dane teleadresowe);\
- charakter projektu: inwestycyjny, nieinwestycyjny, czy zintegrowany (mieszany);
- załączniki:
 - karta projektu;
 - kopie dokumentów rejestrowych;
 - zaświadczenia o niezaleganiu z podatkami i składkami ZUS;
 - zaświadczenie wkładu własnego;
 - oświadczenia: o posiadaniu projektu technicznego, pozwolenia na budowę, o dysponowaniu obiektem i inne związane ze specyfiką projektu.

Przykładowa karta projektu

Tytuł i lokalizacja projektu			
Wnioskodawca			
Adresaci/grupa docelowa:			
Partnerzy projektu			
Przewidywana data rozpoczęcia projektu (kwartał i rok)		Przewidywana data zakończenia rzeczowego projektu (kwartał i rok)	
Wydatki/koszty całkowite w PLN			
Wydatki/koszty kwalifikowalne w PLN			
Wysokość wnioskowanego dofinansowania w PLN			
Cel ogólny projektu (Określić szerszy, strategiczny cel projektu)			
Produkty <small>Opisaj, w jakich jednostkach mierzalnych, osiągniętych w czasie realizacji projektu</small>	Nazwa produktu	Wartość produktu i jednostki miary	
Rezultaty <small>Opisaj, najbardziej konkretne rezultaty, osiągnięte w krótkim czasie</small>	Nazwa rezultatu	Wartość rezultatu i jednostki miary	
Opis projektu i zadania, uzasadnienie projektu <small>Opis projektu, opis zadań, które mają być wykonane w ramach projektu, aby osiągnąć założony cel, wraz z uzasadnieniem</small>			
Podmiot zarządzający przedsięwzięciem po jego zrealizowaniu			

Ocena projektów

Ocena będzie dwuetapowa:

- ✓ I etap - ocena formalna, w tym zgodność z założeniami LPR-u i ocena merytoryczna wg kryteriów podanych w konkursie o naborze projektów, będzie dokonywana przez zespół składający się z pracowników Urzędu Miasta (Zespół ds. zarządzania i wdrażania LPR) i przedstawicieli organizacji społecznych, gospodarczych;
- ✓ II etap – ocena strategiczna projektów przeprowadzana będzie przez komisję składającą się z Radnych Rady Miasta: Komisji Kultury i Sportu, Komisji Budżetu, Rozwoju i Promocji Miasta, Komisji Gospodarki Miejskiej i Ochrony Środowiska przy udziale pracowników Urzędu Miasta i przedstawicieli organizacji społecznych, gospodarczych.

Ostateczna decyzja dotycząca dofinansowania projektów w trybie konkursowym będzie podejmowana przez Radę Miasta w drodze uchwały.

Szczegółowe zasady naboru i oceny określać będzie każdorazowo ogłaszany konkurs.

Kryteria wyboru projektów konkursowych

Do kryteriów formalnej oceny należą:

- Lokalizacja projektu w obszarze wskazanym do rewitalizacji;
- Zgodność celów, zakresu i typu projektu z celami rewitalizacji w danym obszarze wsparcia, z zakresem interwencji i priorytetowymi typami projektów;
- Spełnienie minimum realizacji wskaźników produktu i rezultatu wskazanego przy ogłoszeniu konkursu;
- Poprawnie wypełniony formularz zgłoszeniowy wniosku we wszystkich polach; wniosek złożony w terminie, wniosek podpisany, inne.

Do kryteriów merytorycznej oceny należą m.in.:

- Osiągany efekt łączenia działań z różnych sfer tematycznych;
- Oddziaływanie na jak największą liczbę mieszkańców obszaru rewitalizacji (i miasta);
- Zlokalizowanie projektu nie tylko w obszarze wskazanym do rewitalizacji, ale również w obszarze priorytetowym;
- Realizacja projektu w partnerstwie z innymi podmiotami również realizującymi projekty w obszarze;
- Wartości wskaźników (ile powyżej minimalnych);
- Efekt ekologiczny projektu (wpływ projektu na poprawę środowiska przyrodniczego)
- Powiązanie z innymi projektami;
- Stosunek nakładów do spodziewanych korzyści społecznych.

Do kryteriów strategicznej oceny należą m.in.:

- Realny wpływ na gospodarkę i budowanie funkcji subregionalnych Włocławka;
- Dostępna ogólna pula środków do wsparcia;
- Wysokość udziału środków własnych.

Schemat wyboru i oceny projektów konkursowych

Fundusz Wsparcia Rewitalizacji - pula środków z budżetu miasta przeznaczonych na rewitalizację w danym roku

Wybór projektów rewitalizacyjnych konkursowych (podmiotów zewnętrznych) – dokonywany jest przez komisję oceny projektów w dwóch etapach

I Etap oceny

- Zespół złożony z pracowników Urzędu Miasta (Zespół ds. zarządzania i wdrażania LPR) i przedstawicieli organizacji społecznych, gospodarczych.
- Ocena formalna, w tym zgodność z założeniami LPR-u i ocena merytoryczna wg kryteriów podanych w konkursie o naborze projektów
- Przygotowanie listy rekomendowanej

II Etap oceny

- Komisja Rady Miasta przy wsparciu pracowników Urzędu Miasta i przedstawicieli organizacji społecznych, gospodarczych.
- Ocena strategiczna
- Przygotowanie listy projektów do wsparcia do przedłożenia radzie Miasta do uchwalenia

Uchwała Rady Miasta Włocławek w sprawie udzielenia wsparcia na projekty z zakresu rewitalizacji

Zasady finansowania projektów rewitalizacyjnych

Projekty wybrane w trybie bezkonkursowym będą podlegały następującym zasadom finansowania:

- projekty priorytetowe wskazane do realizacji przy współfinansowaniu w ramach Działania 7.1. Rewitalizacja zdegradowanych dzielnic miast RPO WK-P będą podlegały zasadom określonym w Regionalnym Programie Operacyjnym Województwa Kujawsko-pomorskiego na lata 2007-2013;
- zadania inwestycyjne gminne planowane do realizacji z budżetu miasta oraz pozyskanych środków zewnętrznych będą zgodne z Ustawą o finansach publicznych, a w przypadku pozyskania środków zewnętrznych zasadom określonym przez jednostkę udzielającą wsparcia;
- projekty społeczne planowane i zgłoszone przez przyszłych beneficjentów do realizacji przy współfinansowaniu z Europejskiego Funduszu Społecznego będą podlegały zasadom określonym w Programie Operacyjnym Kapitał Ludzki na lata 2007-2013;
- projekty społeczne planowane i zgłoszone przez przyszłych beneficjentów do realizacji z krajowych źródeł zewnętrznych w tym sponsorów będą podlegały zasadom określonym przez jednostkę (sponsora) udzielającą wsparcia oraz zgodnie z Ustawą o finansach publicznych;

Dla zadań inwestycyjnych planowanych do realizacji bez udziału środków budżetu miasta zgłoszonych przez inwestorów nie ma potrzeby określania zasad finansowania.

Zasady finansowania projektów wybranych w trybie konkursowym.

Finansowe wsparcie projektów wybranych w trybie konkursowym odbywać się będzie ze środków utworzonego Funduszu Wsparcia Rewitalizacji. Fundusz utworzony zostanie głównie ze środków budżetu miasta, w którym corocznie na ten cel zostanie wyodrębniona kwota w wysokości zależnej od możliwości finansowych ale jednocześnie zapewniająca realizację założonych w Programie wskaźników realizacji celów rewitalizacji.

Finansowanie projektów wybranych w konkursie będzie oparte na zasadzie:

- refundacji poniesionych kosztów na realizację zadania;

Generalnie zakłada się przyjęcie zasady refundacji dla wszystkich beneficjentów. Dopuszcza się możliwość wprowadzenia prefinansowania dla określonych beneficjentów podane przy ogłaszaniu konkursu o naborze wniosków.

Rozliczenie rzeczowe i finansowe projektu będzie wykonywane przez pracowników Urzędu Miasta według przyjętego harmonogramu. Ponadto, w przypadku ważnych z punktu widzenia rewitalizacji zadań, które ze względu na ograniczenia finansowe nie będą mogły podlegać

wsparciu z budżetu miasta, samorząd lokalny będzie wspierał te projekty i rekomendował instytucjom zewnętrznym jak Ministerstwo Kultury i Dziedzictwa Narodowego, Urząd Marszałkowski, inne.

Rozliczeniu finansowemu podlegać będą wszystkie wydatki poniesione kwalifikowane. Przez rozliczenie finansowe rozumie się złożony przez wnioskodawcę formularz rozliczenia projektu wraz z załączonymi dokumentami księgowymi i wyciągami bankowymi potwierdzającymi poniesienie wydatku. Realizator projektu będzie zobowiązany do wykazania, że dany wydatek był niezbędny do poniesienia w ramach realizacji projektu. W przypadku stwierdzenia przez komisję dokonującą rozliczenia, że dany wydatek nie odnosił się bezpośrednio do realizacji projektu, ta część nie będzie dofinansowana.

Rozliczenie rzeczowe będzie odbywać się na zasadzie zestawienia osiągniętych produktów w sprawozdaniu finansowo-rzeczowym. Sprawozdania dla dokonania rozliczenia finansowo-rzeczowego zamieszczone zostaną w aplikacji konkursowej.

Sposoby rozwiązywania sytuacji problemowych i konfliktowych wynikających z realizacji LPR

Realizacja planowanych w Lokalnym Programie Rewitalizacji przedsięwzięć nie powinna spowodować sytuacji problemowych czy konfliktowych. Śródmieście Włocławka będące centrum miasta, które jest ośrodkiem subregionalnym w sieci osadniczej województwa kujawsko-pomorskiego jest obszarem o wysokim stopniu przekształceń antropogenicznych gdzie środowisko przyrodnicze mimo, że ma istotne znaczenie to zajmuje niewielkie powierzchnie. Śródmieście pomimo, że jest częścią miasta najbardziej zdegradowaną, zamieszkałą przez społeczność najuboższą, najmniej aktywną zawodowo pełni rolę centrum administracyjno-edukacyjno-kulturalne miasta. Dla zachowania wykształconej funkcji Śródmieścia zaplanowane zmiany są konieczne, ale mogą napotkać na sprzeciw części mieszkańców tego terenu pomimo, że planowane działania mają charakter prospołeczny, w tym: estetyzacja i wzbogacanie przestrzeni publicznych, przebudowa infrastruktury, poprawa jakości usług publicznych czy projekty „miękkie”. Sprzeciw społeczny może wynikać z lęku przed nową rzeczywistością, w tym głównie: spowodowaną mogącą pojawić się konkurencją dla istniejących usług oraz dla części mieszkańców perspektywa „wyjścia z patologii” tj. uniezależnienia się od pomocy społecznej.

Mając na uwadze „konflikt społeczny”, który wystąpił już na etapie planowania inwestycji rewitalizacyjnych należy brać pod uwagę możliwość wystąpienia ich również na poziomie realizacyjnym. Zakłada się, że dla ograniczenia wystąpienia sytuacji konfliktowych właściwe będzie poszerzenie edukacji i dyskusji społecznej oraz realizacja działań w sposób zapobiegający i łagodzący potencjalne konflikty.

8. SYSTEM MONITOROWANIA REALIZACJI LPR ORAZ KOMUNIKACJI SPOŁECZNEJ

Monitorowania Lokalnego Programu Rewitalizacji będzie dokonywał powołany Zarządzeniem wewnętrznym Prezydenta Miasta Włocławek Zespół ds. zarządzania i wdrażania LPR. Zakłada się, że Zespół ds. zarządzania i wdrażania LPR będzie zaangażowany zarówno w ocenę projektów rewitalizacyjnych w I etapie oceny konkursu na projekty w ramach LPR, jak i monitorowanie i ocenę realizacji wszystkich projektów, a tym samym całego Programu.

Wszystkie podmioty, które otrzymają dofinansowanie w ramach LPR będą zobowiązane do składania raportów monitoringowych, w tym szczegółowego rozliczenia końcowego, do zespołu. Zadaniem zespołu będzie coroczne agregowanie raportów monitoringowych z projektów w jeden raport i przeprowadzanie co roku oceny Programu i przygotowanie raportu.

Raporty będą przedstawiane Prezydentowi, a następnie Radzie Miasta. Raporty staną się m.in. podstawą do podejmowania decyzji dotyczących finansowania działań rewitalizacyjnych oraz potrzeby dokonania zmiany LPR.

- Zestawienie zadań zaplanowanych na dany rok, wykonanych, niewykonanych, zaplanowanych na kolejny rok;
- Zestawienie wskaźników do osiągnięcia w zadaniach wykonanych i niewykonanych;
- Zestawienie wskaźników osiągniętych w zadaniach wykonanych;
- Zestawienie odchyłeń od planów;
- Informację merytoryczną na temat realizacji zadań i wykonanych wskaźników, w tym informacja na temat problemów w realizacji zadań i przyczyn niewykonania zadań;
- Zestawienie finansowe wykonanych zadań.


Wyniki sprawozdawczości monitoringowej będą publikowane w mediach lokalnych oraz na stronach internetowych Urzędu. Zarówno nabory na projekty do konkursu w ramach LPR, jak i informacje na temat wykonanych i rozliczonych projektów będą rozpowszechniane. Wdrożenie pierwszego konkursu zostanie poprzedzone zorganizowaniem spotkania z potencjalnie zainteresowanymi udziałem w konkursie.

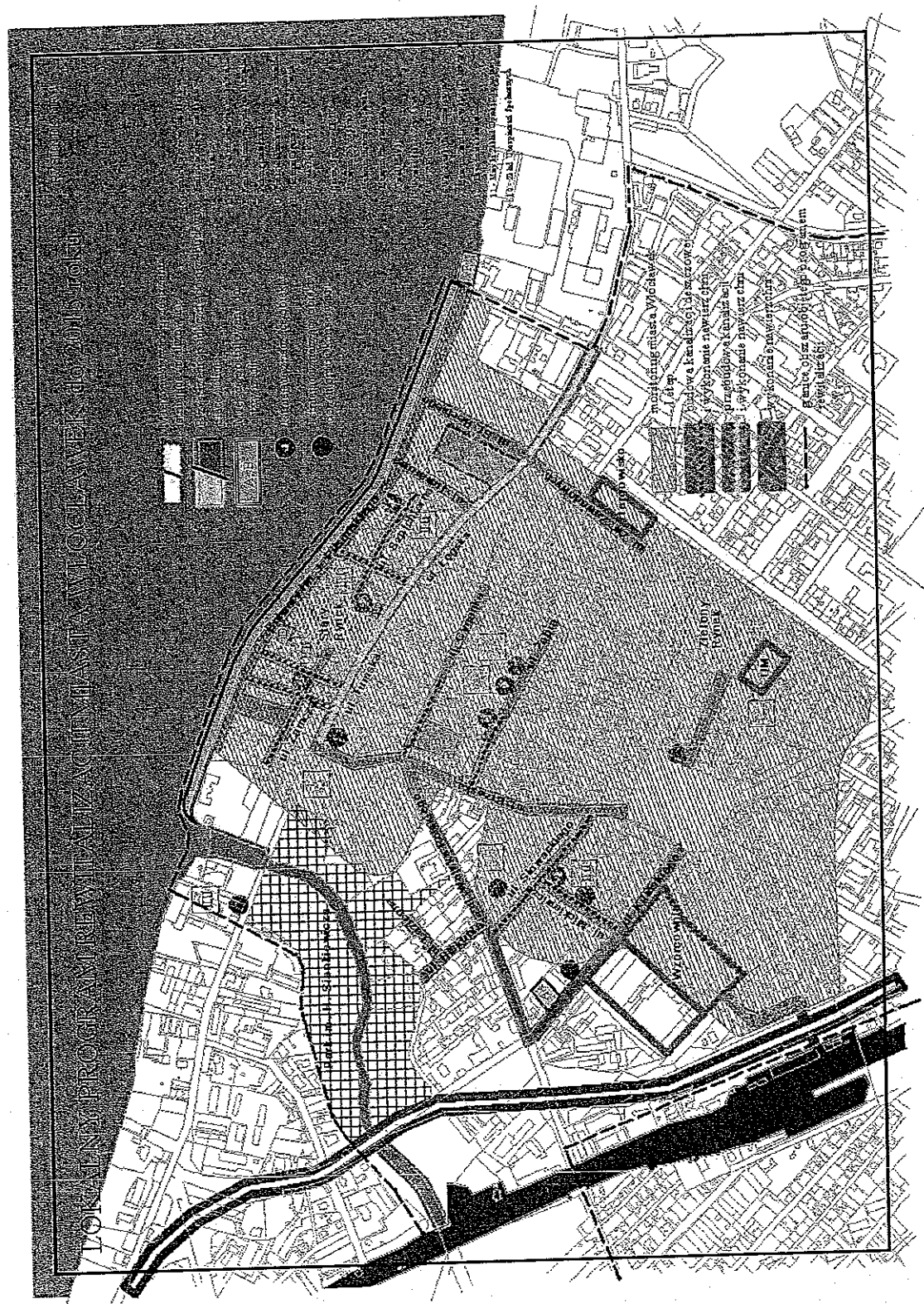
Dla Instytucji Zarządzającej RPO WK-P sporządzany będzie raport minimum raz w roku wg wzoru zamieszczonego w Wytycznych dotyczących przygotowania LPR.

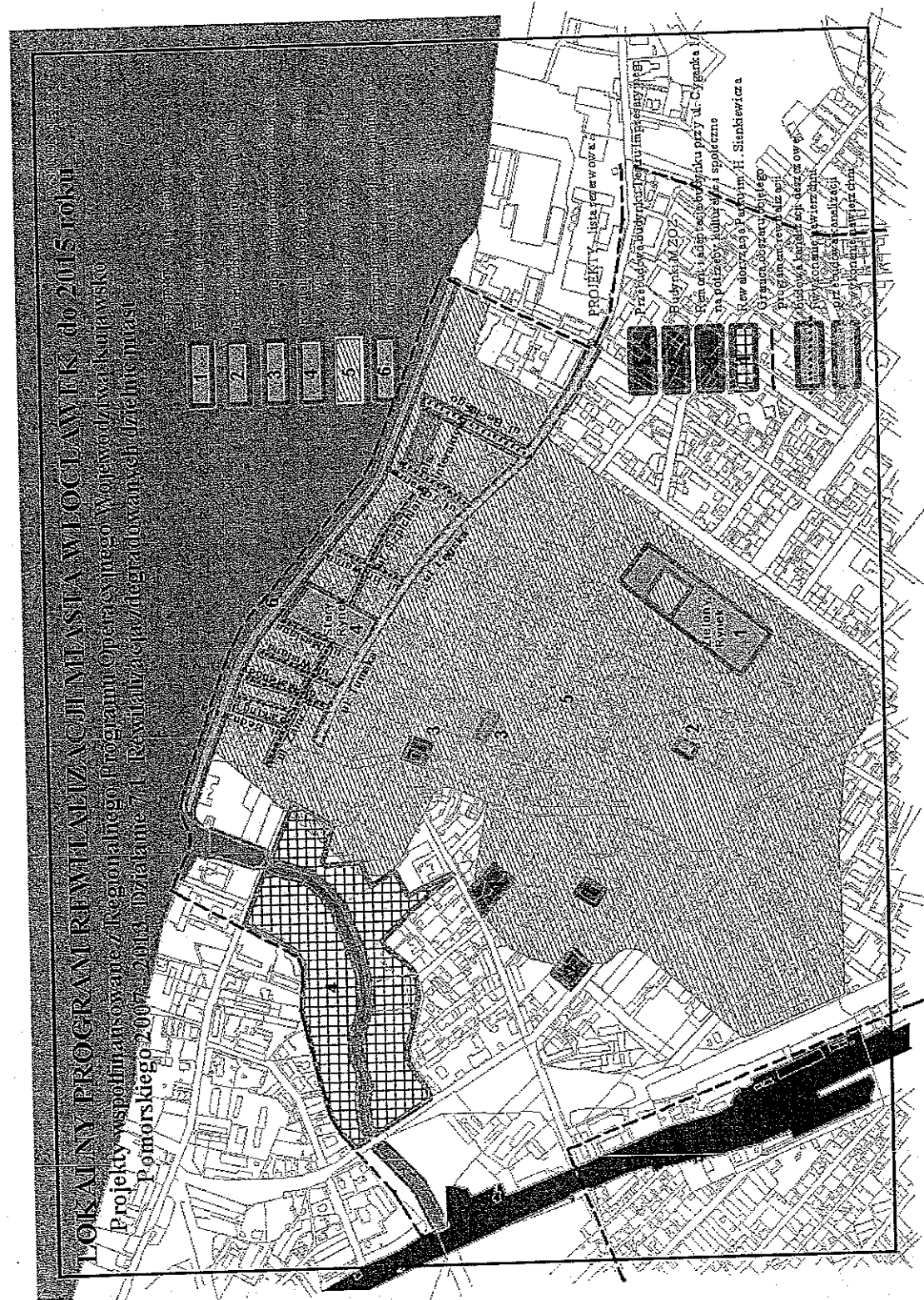
9. ZAŁĄCZNIKI GRAFICZNE PROGRAMU


RYSUNEK NR 1. LOKALNY PROGRAM REWITALIZACJI MIASTA 2008-2015

**RYSUNEK NR 2. PROJEKTY DO REALIZACJI W RAMACH REGIONALNEGO PROGRAMU OPERACYJNEGO
WOJEWÓDZTWA KUJAWSKO-POMORSKIEGO 2007-2013, DZIAŁANIE 7.1. REWITALIZACJA
ZDEGRADOWANYCH DZIELNIC MIAST**









Z A Ł Ą C Z N I K I:

1. DIAGNOZA STANU ISTNIEJĄCEGO

SFERA SPOŁECZNA ORAZ PRERSPEKTYWA OGÓLNA

SFERA GOSPODARCZA

SFERA PRZESTRZENNO – EKOLOGICZNA

INFRASTRUKTURA

2. ANALIZA STRATEGICZNA – SWOT

3. NAWIAZANIE DO STRATEGICZNYCH MIASTA I REGIONU

4. ANALIZA WSKAŹNIKÓW DO WYZNACZENIA OBSZARÓW DO REWITALIZACJI

5. RAPORT Z KONSULTACJI SPOŁECZNYCH PROGRAMU

6. WYKAZ PROJEKTÓW

7. OPIS PROJEKTÓW

1. DIAGNOZA STANU ISTNIEJĄCEGO

Niniejsza analiza podejmuje zagadnienia społecznego i gospodarczego rozwoju Włocławka od roku 1995 do 2006 ze szczególnym rozważeniem zmienności cech w latach 2001 – 2006. Dla pewnych aspektów życia społeczno-gospodarczego miasta dokonano także porównania z danymi niektórych miast regionu (Inowrocław, Grudziądz) oraz danymi 16 miast Polski o zbliżonej liczbie ludności zawierającej się w roku 2006 w przedziale od 90 tys. do 130 tys. (Dąbrowa Górnicza, Opole, Płock, Elbląg, Gorzów Wielkopolski, Wałbrzych, Zielona Góra, Tarnów, Chorzów, Kalisz, Koszalin, Legnica, Słupsk, Jaworzno, Jastrzębie Zdrój).

Przeprowadzona analiza podzielona została na 3 obszary związane ze sferą społeczną i ogólną, szeroko rozumianą sferą gospodarczą, oraz ze sferą przestrzenno-ekologiczną. Zaprezentowane wyniki analiz w tej części odnoszą się do całego Włocławka bez podziału na obszary przestrzenne i bez szczegółowej analizy problemów zlokalizowanych w wybranym obszarze do rewitalizacji. Wyniki odnoszącej analizy zostały przedstawione w rozdziale „Delimitacja obszarów do rewitalizacji”.

1.1. SFERA SPOŁECZNA ORAZ PRERSPEKTYWA OGÓLNA

Położenie oraz informacje ogólne

Włocławek leży nad Wisłą w centralnej części Polski. Jako trzecie co do wielkości miasto województwa kujawsko-pomorskiego, położony jest w południowo-wschodniej jego części. Miasto otoczone jest przez gminy: Włocławek (gm. wiejska), Brześć Kujawski, Lubanie, Bobrowniki, Fabianki, oraz Dobrzyń nad Wisłą. Zarówno w Strategii rozwoju województwa kujawsko-pomorskiego, jak i w Planie zagospodarowania przestrzennego województwa kujawsko-pomorskiego Włocławek określany jest jako subregionalny ośrodek rozwoju. Wysoka pozycja w hierarchii wojewódzkiego systemu osadniczego Włocławka związana jest z jego dużym potencjałem. Ośrodek ten obsługuje mieszkańców południowo-wschodniej części województwa oraz wspiera swoimi funkcjami główne miasta województwa, czyli Bydgoszcz i Toruń.

Obszar miasta usytuowany jest pod względem fizyczno-geograficznym w obrębie mezoregionu Kotliny Włocławskiej, stanowiącej część Kotliny Płockiej. Jest to wschodnia część makroregionu Pradoliny Toruńsko-Eberswaldzkiej. W rejonie miasta i jego okolic urozmaicony krajobraz młodoglacjalny wzbogacony jest przez malownicze terasy rzeczne przecinane miejscami przez osuwiska.

Historia

Historia osadnictwa na obszarze dzisiejszego miasta Włocławka sięga X wieku p.n.e., kiedy powstała w tym miejscu osada kultury łużyckiej. Pierwszy gród książęcy, usytuowany w pobliżu ujścia rzeki Zgłowiączki do Wisły powstał na przełomie X i XI wieku. W miejscu tym w roku 1255 książę kujawski Kazimierz I lokował miasto na prawie magdeburskim. Ze względu na zniszczenia spowodowane przez wielokrotne najazdy krzyżackie miasto ponownie uzyskało lokację w 1339 roku, tym razem na prawie chełmińskim. Z końcem XV wieku nadszedł kres wojen krzyżackich. Tym samym pojawiły się nowe perspektywy rozwoju. Złotym okresem w historii miasta był wiek XVI, kiedy to Włocławek stał się drugim po Gdańsku ośrodkiem handlu zbożem na ziemiach I Rzeczypospolitej. W mieście znajdowało się wówczas 27 spichlerzy, komora celna i nowoczesny port. Włocławscy mieszczańscy posiadając własną flotyllę wiślaną obsługiwali spław towarów ku morzu. Z początkiem XVII wieku zakończył się okres prosperity miasta. Liczne pożary oraz niszczycielskie przemarsze wojsk podczas potopu szwedzkiego i wojny północnej doprowadziły do poważnych zniszczeń i upadku znaczenia Włocławka. W 1793 roku w wyniku drugiego rozbioru Polski Włocławek stał się częścią Królestwa Prus. Ożywienie gospodarcze przyniósł miastu okres Księstwa Warszawskiego lat 1806 – 1813. Jednak dynamiczny rozwój miasta związany z rozkwitem przemysłu przyniosły lata późniejsze, gdy miasto leżało w granicach Królestwa Polskiego. W roku 1816 powstała przetwórnia cykorii Ferdynanda Bohma. Następnie powstawać zaczęły inne zakłady o podobnym profilu produkcji. Po koniec XIX wieku uruchomiono największą na ziemiach polskich fabrykę celulozy. Okres rozbiorów przyniósł miastu także rozwój przemysłu spożywczego, chemicznego, ceramicznego i fajansowego, poligraficznego oraz metalowego. Na obszarze miasta powstało wtedy 36 dużych zakładów przemysłowych. Tak prężny rozwój Włocławka umożliwiły inwestycje w lokalną infrastrukturę, m.in. uruchomienie w roku 1855 portu żeglugi parowej oraz otwarcie kolei warszawsko-bydgoskiej w 1862 roku. Nie bez znaczenia była także inicjatywa budowy mostu na Wiśle łączącego miasto z gubernią płocką. Okres Dwudziestolecia międzywojennego związany był z kolei ze wzmożonymi inwestycjami miejskimi. Z inicjatywy Magistratu wprowadzono plan regulacji Wisły, a także budowy portu rzeczno-żeglownego. Nowa Cegielnia Miejska pozwoliła na rozpoczęcie inwestycji związanych z budownictwem mieszkaniowym. Zrealizowano także tak ambitne plany, jak budowa wodociągów oraz elektrowni miejskiej.

Lata powojenne przyniosły miastu dalszy rozwój przemysłu. Powstały m.in. zakłady azotowe, farb i lakierów, lin i drutu, oraz ceramiki stołowej. Zwiększające się przemysłowe znaczenie Włocławka oraz reforma administracyjna lat siedemdziesiątych, nadająca miastu status wojewódzki, przyczyniły się do dynamicznego wzrostu liczby ludności. Na przełomie lat 80-tych i 90-tych miasto przekroczyło granicę 100 tysięcy mieszkańców.

Ludność

Liczba mieszkańców Włocławka systematycznie maleje. Tendencję tę potwierdzają dane GUS z lat 1995 oraz 2001 – 2006. Ostatnim rokiem wzrostu ludności Włocławka był rok 2000. W latach 2001 – 2006 zaobserwowano zmniejszenie się liczby mieszkańców miasta o 2,1% do 119,6 tys. osób. Liczba ta była o 3,5% mniejsza niż w roku 1995. Jednak trend związany z systematycznym zmniejszaniem się liczby mieszkańców zaobserwowano również w innych, wspomnianych wcześniej, miastach Polski o zbliżonej wielkości. W latach 1995 – 2001 liczba ludności tych ośrodków miejskich zmniejszyła się o 0,7% do 10,0%. Nieznaczny wzrost liczby mieszkańców, nieprzekraczający 1%, zarejestrowano jedynie w Kaliszu, Zielonej Górze oraz Gorzowie Wielkopolskim. W tym okresie czasu nieco większy spadek liczby ludności niż we Włocławku zaobserwowano również w miastach regionu – Inowrocławiu i Grudziądzu. Dodatkowo zauważyć należy, że specyficzny sposób obliczania liczby ludności jednostek terytorialnych stosowany przez GUS nie oddaje rzeczywistej liczby ludności zamieszkującej daną miejscowość, a rejestruje jedynie zdarzenia zgłoszone do urzędów meliunkowych. Jednak prognozą ludności GUS dla Włocławka zakłada utrwalenie wspomnianej tendencji spadkowej. Według niej do roku 2030 liczba ludności Włocławka zmniejszy się o ok. 17%, a więc spadnie poniżej 100 tys. osób. Niekorzystne prognozy demograficzne dla miasta związane są głównie z procesem dezurbanizacji oraz przenoszeniem się lepiej sytuowanych mieszkańców do gmin ościennych. W skali kraju szacuje się utrzymanie w najbliższej przyszłości ujemnego przyrostu naturalnego, tak że w latach 2005 – 2030 przewidywany jest spadek liczby ludności Polski o ok. 6,4% tj. do wielkości 35,7 mln ludzi. Nieco mniej pesymistyczne w porównaniu do danych ogólnopolskich, są prognozy ludności GUS dla Podregionu toruńsko-włocławskiego, którego liczba mieszkańców zmniejszy się we wspomnianym okresie czasu o ok. 5,5% do 995,4 tys. osób. Spadek liczby ludności o ok. 5,5% przewidywany jest także do 2030 roku dla województwa kujawsko-pomorskiego. Wyżej opisane tendencje ukazują poniższe tabele oraz wykres.

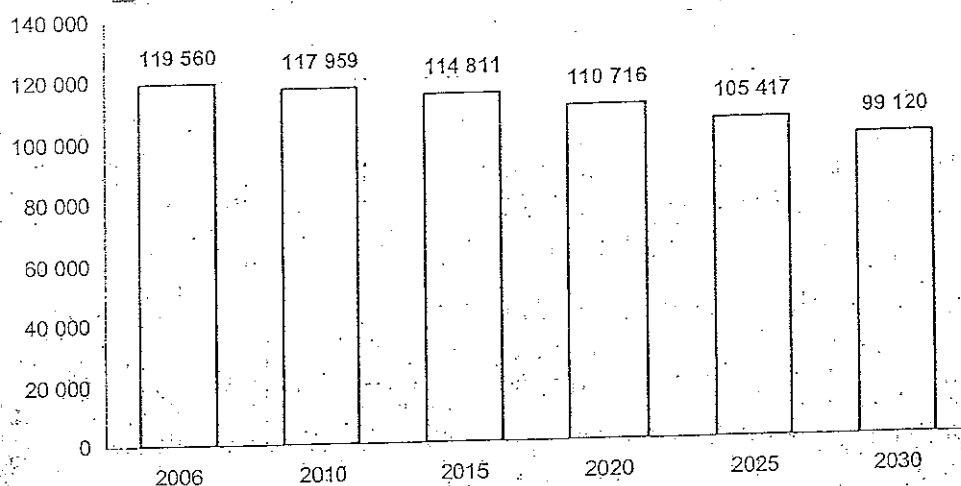
Tabela. 1. Liczba zameldowanych na pobyt stały mieszkańców Włocławka w latach 1995 oraz 2001 – 2006. Stan na 31.XII.

Liczba mieszkańców	1995	2001	2002	2003	2004	2005	2006
Powiat M. Włocławek	123 888	122 117	121 830	121 460	120 995	120 363	119 560

Zródło: Opracowanie własne na podstawie danych GUS

Najnowsze dane wg ewidencji ludności Urzędu Miasta wskazują, że liczba ludności miasta w 2009 r. wynosi niecałe 116 tysięcy mieszkańców, a zatem w stosunku do założonej przez GUS prognozie ludności do 2010 r. nastąpił jeszcze większy spadek.

Wykres 1. Prognoza ludności Miasta Włocławka na lata 2010 – 2030.



Źródło: Opracowanie własne na podstawie danych GUS

Tabela 2. Prognoza ludności Włocławka, Podregionu toruńsko-włocławskiego oraz województwa kujawsko-pomorskiego na lata 2006 – 2030.

Prognoza ludności	2006	2010	2015	2020	2025	2030
Powiat m. Włocławek	119 560	117 959	114 811	110 716	105 417	99 120
Podregion 6 - toruńsko-włocławski	1 054 979	1 049 021	1 043 776	1 034 646	1 019 149	995 446
Województwo kujawsko-pomorskie	2 067 271	2 059 562	2 048 813	2 030 271	1 997 849	1 949 244

Źródło: Opracowanie własne na podstawie danych GUS

Niekorzystne tendencje demograficzne zaobserwowano również w aspekcie przyrostu naturalnego we Włocławku. Analizując dane z lat 1995 oraz 2001 – 2006 zauważyć można utrzymywanie się tendencji związanej ze zmniejszaniem się przyrostu naturalnego, który począwszy od roku 2004 zaczął przybierać wartości ujemne. W roku 2006 przyrost naturalny na 1000 mieszkańców w mieście wynosił – 1. Podobny trend rejestrowany był także w związku z saldem migracji. Migracje w ruchu wewnętrznym w roku 2006 osiągnęły najniższą rejestrowaną we wspomnianym okresie wartość równą – 549 osób. Sumarycznie w wyniku migracji w porównaniu z rokiem poprzednim Włocławek utracił niespełna 700 mieszkańców. Szczególnie widoczny proces zmniejszania się salda migracji krajowych i zagranicznych zarejestrowano w latach 2004 – 2006. Proces ten generować może niebezpieczną dla miasta sytuację demograficzną, która częściowo przewidywana jest przez wspomnianą wcześniej prognozę ludności dla miasta.

Analizując sumaryczne saldo migracji w latach 1995 – 2006 we Włocławku oraz w innych miastach Polski o zbliżonej liczbie mieszkańców dojść można do następującego wniosku. W okresie tym wspomniane saldo dla Włocławka wyniosło – 2 852. Dane te lokują miasto w środku stawki miast, które zarejestrowały ujemną wartość salda (najmniejszą war-

tość wskaźnik przyjął dla Tarnowa: – 5 501 osób). Jedyne ośrodki miejskie, które zanotowały dodatnią wartość sumarycznego salda migracji są Dąbrowa Górnicza i Zielona Góra. Dokładne dane dotyczące migracji oraz przyrostu naturalnego we Włocławku przedstawia poniższa tabela.

Tabela 3. Ruch naturalny i wędrownicowy we Włocławku w latach 1995 i 2001 – 2006.

Ruch naturalny i wędrownicowy	1995	2001	2002	2003	2004	2005	2006
przyrost naturalny	36	25	64	44	-67	-112	-115
przyrost naturalny na 1000 mieszkańców	b.d.	b.d.	0,5	0,4	-0,6	-0,9	-1,0
saldo migracji w ruchu wewnętrznym	56	-213	-341	-429	-421	-488	-549
saldo migracji zagranicznych	-15	-44	-10	15	23	-32	-139

Źródło: Opracowanie własne na podstawie danych GUS

Gęstość zaludnienia we Włocławku w 2006 r. wynosiła 1 417 osób/km². Współczynnik feminizacji z kolei dla miasta przyjmował wartość 112.

Struktura ekonomicznych grup wieku dla Włocławka w latach 1995 oraz 2001 – 2005 wykazywała zmniejszający się wskaźnik obciążenia demograficznego oraz do 2004 roku zwiększający się udział ludności w wieku produkcyjnym. W związku ze zmniejszaniem się liczby osób wchodzących na rynek pracy oraz zwiększaniem się liczby mieszkańców w wieku poprodukcyjnym wynikającym z procesu starzenia się społeczeństwa, we Włocławku w latach 2005 – 2006 udział ludności w wieku produkcyjnym zmniejszał się w porównaniu z latami poprzednimi. Jednak w 2006 roku współczynnik obciążenia demograficznego nadal utrzymywał się poniżej średniej krajowej wynoszącej 55,7 i dla miasta Włocławka przyjmował wartość 50,4. Świadczy to o stosunkowo korzystnej sytuacji demograficznej miasta.

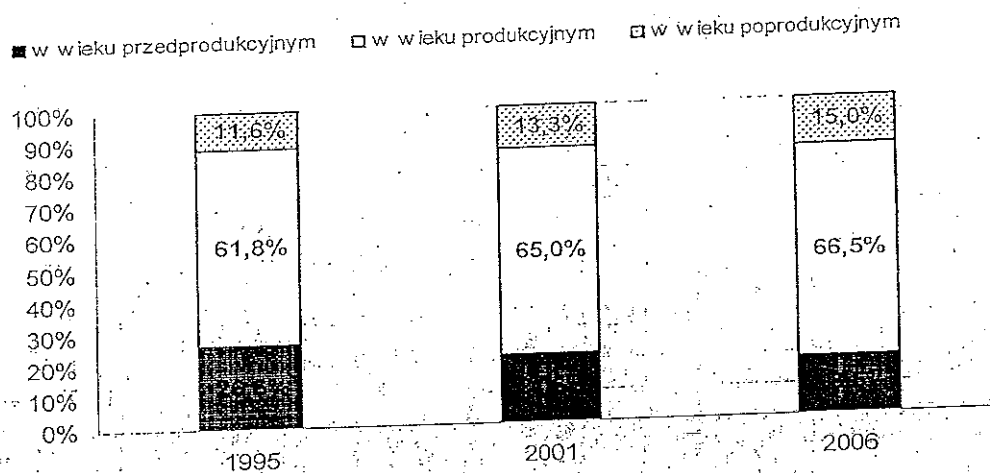
Zaobserwowane we Włocławku trendy związane ze zmiennością udziału poszczególnych ekonomicznych grup wieku nie należą do rzadkości w kraju. Podobne tendencje oraz zbliżony udział ludności w wieku produkcyjnym i nieprodukcyjnym posiadają zarówno większe miasta regionu, jak również większość innych polskich miast o podobnej liczbie mieszkańców.

Tabela 4. Ludność w wieku przedprodukcyjnym, produkcyjnym i poprodukcyjnym we Włocławku w latach 1995 oraz 2001 – 2006. Stan na 31.XII.

Liczba mieszkańców	1995	2001	2002	2003	2004	2005	2006
w wieku przedprodukcyjnym	32 796	26 275	25 377	24 303	23 442	22 745	22 059
w wieku produkcyjnym	76 106	78 938	79 287	79 662	79 983	79 941	79 314
w wieku poprodukcyjnym	14 232	16 157	16 443	16 763	16 944	17 253	17 883

Źródło: Opracowanie własne na podstawie danych GUS

Wykres 2. Udział ludności według ekonomicznych grup wieku w ogóle mieszkańców Włocławka. Stan na 31.XII



Źródło: Opracowanie własne na podstawie danych GUS

Tabela 5. Wskaźnik obciążenia demograficznego dla miasta Włocławka w latach 1995 oraz 2001 – 2006. Stan na 31.XII.

Wskaźnik obciążenia demograficznego	1995	2001	2002	2003	2004	2005	2006
ludność w wieku nieprodukcyjnym na 100 osób w wieku produkcyjnym	61,8	53,8	52,7	51,6	50,5	50,0	50,4

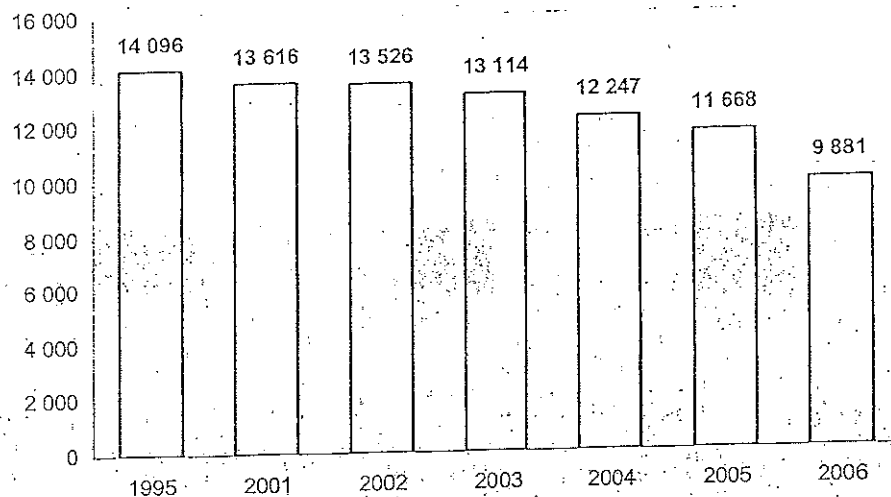
Źródło: Opracowanie własne na podstawie danych GUS

Rynek pracy

Analiza danych dotyczących liczby bezrobotnych we Włocławku w latach 1995 oraz 2001 – 2006 dowodzi, iż liczba ta systematycznie malała. Największy spadek zaobserwowano na końcu okresu sprawozdawczego w latach 2005-2006. W latach 2002-2006 zarejestrowano również spadek stopy bezrobocia w mieście o 5,7 punktu procentowego do wartości 17,8%. Porównywalne dane z 2006 r. dla województwa kujawsko-pomorskiego wyniosły 19,2%, średnie dla Polski osiągnęły poziom 14,8%. Pomimo korzystnego trendu zmian na rynku pracy we Włocławku zauważyć należy, że stopa bezrobocia rejestrowanego nadal pozostaje na wysokim poziomie, przekraczającym średnie dane dla Polski. Stopa bezrobocia rejestrowanego w roku 2006 we Włocławku przyjmowała jedną z najwyższych wartości spośród analizowanych na potrzeby niniejszego opracowania miast. Wyższe bezrobocie notowano jedynie w Elblągu (17,9%), Wałbrzychu (23,8%) oraz w Chorzowie (18,4%), a także w leżących na terenie województwa kujawsko-pomorskiego Grudziądzu (25,1%) i Inowrocławiu.

(26,6%).¹ Poniższy wykres oraz tabela ilustrują sytuację na rynku pracy we Włocławku w latach 1995 oraz 2001-2006.

Wykres 3. Liczba bezrobotnych zarejestrowanych we Włocławku w latach 1995 oraz 2001 – 2006. Stan na 31.XII.



Źródło: Opracowanie własne na podstawie danych PUP Włocławek

Tabela 6. Liczba bezrobotnych i stopa bezrobocia we Włocławku w latach 1995 oraz 2001 – 2006. Stan na 31.XII.

Miasto Włocławek	1995	2001	2002	2003	2004	2005	2006
liczba bezrobotnych	14 096	13 616	13 526	13 114	12 247	11 668	9 881
stopa bezrobocia	b.d.	23,4	23,5	23,0	21,8	20,9	17,8

Źródło: Opracowanie własne na podstawie danych PUP Włocławek

Według Powiatowego Urzędu Pracy we Włocławku na koniec 2008 r. z terenu miasta zarejestrowanych było 7 381 bezrobotnych, a stopa bezrobocia wynosiła 13,0.

Mieszkalnictwo

Liczba mieszkań we Włocławku systematycznie rośnie. W latach 2001-2006 zarejestrowano wzrost rzędu 9,5%. Tym samym liczba osób przypadająca na 1 mieszkanie spadła z 3,10 do 2,73. Podobnie liczba osób na 1 izbę zmniejszała się (z 0,96 do 0,82). Natomiast przeciętny metraż przypadający na osobę uległ zwiększeniu w przeciągu wspomnianych lat o prawie 24% do wartości 19,91 metrów. Powyższe dane potwierdzają pozytywne zmiany na rynku budownictwa mieszkaniowego we Włocławku w ostatnich latach. Jednak nie oznacza to, że w mieście potrzeby mieszkaniowe są zaspokojone. Liczba oddanych nowych mieszkań

¹ Dane dla Wałbrzycha oraz Inowrocławia dotyczą całego powiatu ziemskiego.

w roku 2006 była 3 razy mniejsza do liczby zawieranych małżeństw. Na podstawie danych z Narodowego Spisu Powszechnego 2002 roku dojść można do wniosku, że w mieście brakuje ciągle kilku tysięcy mieszkań. Pomimo istniejących potrzeb mieszkaniowych w dużym stopniu nie mogą one być zaspokojone nie tylko ze względu na małą liczbę mieszkań, ale przede wszystkim na wysoką wartość rynkową lokali związaną ze skokowym wzrostem cen w latach 2006 – 2007. Nawet proces zmniejszania się mieszkańców miasta może nie rozwiązać problemu deficytu mieszkaniowego, ponieważ relatywnie mniej zarabiające gospodarstwa domowe nadal nie będą w stanie sobie na nie pozwolić.

Tabela 7. Mieszkalnictwo we Włocławku z lat 1995 i 2002 – 2006

Wyszczególnienie	1995	2001	2002	2003	2004	2005	2006
Mieszkania	39 927	41 998	41 432	43 170	43 387	43 545	43 733
Izby	129 689	137 764	139 857	144 372	145 283	145 895	146 472
powierzchnia użytkowa mieszkań (m ²)	1 996 338	2 147 138	2 251 367	2 335 398	2 355 831	2 368 004	2 380 166
Ilość osób/mieszkanie	3,10	2,91	2,94	2,81	2,79	2,76	2,73
Ilość osób/izbę	0,96	0,89	0,87	0,84	0,83	0,82	0,82
przeciętny metraż/osobę	16,11	17,58	18,48	19,23	19,47	19,67	19,91
mieszkania oddane do użytkowania	306	178	248	215	307	206	254
mieszkania oddane do użytkowania na 1000 zawartych małżeństw	b.d.	b.d.	397	336	513	347	349

Źródło: Opracowanie własne na podstawie danych GUS

Przeprowadzona analiza warunków mieszkaniowych w polskich miastach o zbliżonej liczbie mieszkańców wykazała stosunkowo niekorzystną sytuację Włocławka na tej płaszczyźnie w 2006 roku. Wskaźnik liczby osób przypadających na mieszkanie dla Włocławka przyjmuje wartości mieszczące się w grupie sześciu najniższych spośród analizowanych miast (Elbląg, Tarnów, Jaworzno, Jastrzębie Zdrój oraz Grudziądz). Oznacza to, że lepszą sytuacją mieszkaniową mógł wykazać się m.in. położony w regionie Inowrocław.

Innym problemem mieszkalnictwa jest bardzo zróżnicowany stan zabudowy mieszkaniowej w mieście. Najstarsza zabudowa, w większości w złym stanie technicznym występuje w Śródmieściu. W latach 1999 – 2008 wg Powiatowego Inspektora Nadzoru Budowlanego na 95 zdegradowanych obiektów przeznaczonych do wyburzenia 65 znajdowało się w Śródmieściu. Większość budynków (kamienic) nie jest wyposażona w podstawowe media infrastruktury technicznej. Pod względem prawnym sytuacja jest trudna, większość kamienic jest własności prywatnej, wiele nie posiada uregulowanych stanów własności. Miasto jest właścicielem bądź współwłaścicielem tylko nieznacznej ilości, czego przykładem jest jedna z najważniejszych ulic Starego Miasta ul. 3 Maja gdzie miasto jest właścicielem dwóch kamienic (nr 6 i 22),

współwłaścicielem trzech kamienic (nr 9 i 18 w 50%, nr 16 w 30%), a na ul Tumskiej o najbardziej zdegradowanej zabudowie właścicielem jednej (nr 3) i współwłaścicielem jednej (nr 15).

Edukacja

We Włocławku w 2006 r. funkcjonowało 20 przedszkoli. Do włocławskich placówek przedszkolnych uczęszczało 1 932 dzieci. W latach 1995 – 2006 zaobserwowano spadek liczby przedszkoli o 28,5% oraz zmniejszenie się liczby dzieci do nich uczęszczających o 33,5%.

Edukacja na poziomie podstawowym i gimnazjalnym o charakterze publicznym zapewniona jest we Włocławku przez 10 samodzielnych szkół podstawowych, 7 samodzielnych gimnazjów oraz 4 zespoły szkół, obejmujące zarówno szkoły podstawowe jak i gimnazja. Miasto posiada także 3 samodzielne publiczne licea ogólnokształcące oraz dwa działające przy zespołach szkół. Bardzo bogata jest z kolei baza edukacyjna związana ze szkolnictwem zawodowym. Włocławek posiada 10 zespołów publicznych szkół ponadpodstawowych m.in. technicznych, budowlanych, chemicznych, ekonomicznych, elektrycznych i samochodowych. W mieście działają także takie publiczne jednostki oświatowe, jak Zespół Szkół Muzycznych, Centrum Kształcenia Ustawicznego, Centrum Doskonalenia i Edukacji, Poradnia Psychologiczno-Pedagogiczna. Na terenie Włocławka funkcjonuje również szereg niepublicznych placówek oświatowych. Są to głównie prywatne szkoły podstawowe, licea, technika oraz oferujące bardzo różnicowaną ofertę edukacyjną szkoły policealne. Wśród tych ostatnich na uwagę zasługują kierunki kształcenia związane z farmacją, biznesem oraz ochroną mienia.

Na aktywność edukacyjną w sferze szkolnictwa wyższego we Włocławku składa się działalność edukacyjna pięciu szkół wyższych. Wśród nich status uczelni państwowej posiada jedynie Państwowa Wyższa Szkoła Zawodowa, która rozpoczęła kształcenie studentów w 2002 roku. Obecnie uczelnia prowadząc studia I stopnia umożliwia naukę blisko 1700 studentom. W ofercie edukacyjnej uczelni znajdują się takie kierunki, jak filologia polska i angielska, stosunki międzynarodowe, zarządzanie, i administracja. Wśród uczelni niepublicznych na uwagę zasługuje m.in. Wyższa Szkoła Humanistyczno-Ekonomiczna, która w chwili swojego powstania była pierwszą, prócz istniejącego seminarium, szkołą wyższą w mieście. Założycielem szkoły jest Włocławskie Towarzystwo Naukowe. Aktualnie Uczelnia kształci ponad 5 tysięcy studentów w systemie stacjonarnym i niestacjonarnym na 10 kierunkach studiów: administracji, ekonomii, filologii polskiej, historii, informatyce, ochronie środowiska, socjologii, pedagogice, pielęgniarstwie, wychowaniu fizycznym, i europeistyce. We Włocławku znajduje się również Wydział Zamiejscowy jednej z największych uczelni informatycznych w Polsce Wyższej Szkoły Informatyki w Łodzi. Uczelnia, posiadająca uprawnienia do prowadzenia studiów magisterskich na kierunku informatyka, kształci we Włocławku ponad 750 studentów. Kolejną niepubliczną uczelnią Włocławka jest powstała w 2004 roku Wyższa Szkoła Techniki i Przedsiębiorczości. Na dwóch kierunkach – transport oraz bu-

downictwo – studiuje tu około 200 studentów. Najstarszą w mieście szkołą wyższą, a zarazem jednym z najstarszych w Polsce seminariów jest założone w 1569 roku Wyższe Seminarium Duchowne. W roku akademickim 2005/2006 do seminarium uczęszczało 75 alumnów. Seminarium działa również od niedawna w strukturach nowoutworzonego Wydziału Teologicznego UMK w Toruniu.

Wykształcenie ludności

Bazując na wynikach Narodowego Spisu Powszechnego z roku 2002 analiza danych dotyczących wykształcenia ludności skłania do kilku wniosków. Wykształcenie wyższe posiada 11,1% mieszkańców miasta, podczas gdy w skali kraju i województwa wartość ta jest nieco mniejsza. Jednak, jak na duży ośrodek miejski liczba ludności z wyższym wykształceniem nie jest znacząca. Ludność z wykształceniem średnim stanowi natomiast 32,5% mieszkańców miasta. W aspekcie wykształcenia średniego uwidacznia się już bardziej znacząca dysproporcja między mieszkańcami Włocławka, a danymi dla województwa i Polski. Ludność z wykształceniem podstawowym, zawodowym i nieposiadająca wykształcenia stanowi aż 53% mieszkańców miasta. Analogiczne dane dla województwa wynoszą 60,5% natomiast dla kraju 57,8%. Podsumowując podkreślić należy, że Włocławek, pomimo że jest dużym ośrodkiem miejskim, posiada dość niski poziom wykształcenia mieszkańców. Sytuacja ta związana jest z robotniczym charakterem miasta, ale dowodzić może również tendencji związanej z przenoszeniem się (lub pozostawianiem po ukończeniu studiów) bardziej wykwalifikowanych kadr do innych miast oferujących wyższe zarobki i standard życia.

Zmienności charakterystyk dotyczących poziomu wykształcenia we Włocławku, na tle województwa kujawsko-pomorskiego oraz kraju prezentuje poniższa tabela:

Tabela 8. Wykształcenie ludności Włocławka, województwa kujawsko-pomorskiego i kraju wg Narodowego Spisu Powszechnego 2002 r.

Wykształcenie	Włocławek		Województwo kujawsko-pomorskie		Polska	
	liczba mieszkańców	udział w ogóle mieszkańców	liczba mieszkańców	udział w ogóle mieszkańców	Liczba mieszkańców	udział w ogóle mieszkańców
Wyższe	11327	11,1	144957	8,4	3203566	10,1
Policealne	3930	3,9	47174	2,7	1023894	3,2
Średnie razem	33130	32,5	456640	26,5	9184496	28,9
Średnie ogólnokształcące	11617	11,4	141385	8,2	2802025	8,8
Średnie zawodowe	21513	21,1	315255	18,3	6382471	20,1
Zasadnicze zawodowe	23742	23,3	470106	27,3	7539786	23,7

podstawowe ukończone	27457	26,9	551851	32,0	9651858	30,4
podstawowe nieukończone i bez wykształcenia	2343	2,3	51421	3,0	1180058	3,7

Źródło: Opracowanie własne na podstawie danych GUS

Zamożność mieszkańców

Stosunkowo niska atrakcyjność Włocławka dla wykwalifikowanych kadr związana jest przede wszystkim ze względnie niskim poziomem zarobków. Przeciętne miesięczne wynagrodzenie we Włocławku w latach 2002 – 2006 zwiększyło się o 17,5% i wyniosło w 2006 r. 2 383,02 zł. Jednak pensje mieszkańców Włocławka nie rosły systematycznie w relacji do średniej krajowej. Co więcej w latach 2004 – 2006 zaobserwowano zmniejszanie się wartości średniego wynagrodzenia brutto w relacji do przeciętnej pensji w kraju.

Pośród analizowanych miast o zbliżonej do Włocławka liczbie ludności mniejszą wartość średniego wynagrodzenia zarejestrowano w 9 z nich. Mniejszą średnią pensję posiadali także mieszkańcy leżącego w kujawsko-pomorskim Inowrocławia. Większymi zarobkami dysponowali natomiast mieszkańcy Dąbrowy Górniczej, Płocka, Opola, Wałbrzycha, Zielonej Góry, Jaworzna i Jastrzębia Zdroju. Tak więc, pomimo że wartość średniego wynagrodzenia we Włocławku jest mniejsza od średniej krajowej, miasto w tym względzie zajmuje miejsce w środku stawki miast o podobnej liczbie mieszkańców. Szczegółowe dane dotyczące wynagrodzeń we Włocławku zamieszczone są w tabeli poniżej.

Tabela 9. Przeciętne miesięczne wynagrodzenia brutto we Włocławku w latach 1995 i 2001 – 2006

	1995	2001	2002	2003	2004	2005	2006
ogółem	-	-	2 029,35	2 090,24	2 226,23	2 279,95	2 383,02
przeciętne miesięczne wynagrodzenia brutto w relacji do średniej krajowej (Polska=100)	-	-	90,6	90,3	92,4	90,9	90,4

Źródło: Opracowanie własne na podstawie danych GUS

Ochrona zdrowia i pomoc społeczna

W roku 2006 we Włocławku funkcjonowały dwa szpitale: publiczny Szpital Wojewódzki dysponujący 642 łózkami i niepubliczny NZOZ - Szpital Specjalistyczny „Barska”, który miał wówczas 11 łóżek. Według danych GUS w 2006 roku we Włocławku na każde 10 tysięcy mieszkańców przypadało 53,8 łóżek w szpitalach ogólnych. W latach 1995 - 2006 obserwowany był znaczący wzrost liczby przychodni, ośrodków zdrowia, poradni z 27 do 53

jednostek. Podkreślić jednak należy, że większość nowych jednostek ma charakter niepubliczny. Prawdopodobne wydaje się utrwalenie dotychczasowego trendu i utrzymanie systematycznego wzrostu liczby NZOZ-ów. W 2006 roku we Włocławku istniało 36 praktyk lekarskich.

Kolejnym elementem wynikającym ze wzrostu liczby mieszkańców w wieku poprodukcyjnym oraz zubożenia społeczeństwa jest zagadnienie opieki społecznej. W latach 1995-2006 obserwowany był prawie dwukrotny wzrost liczby miejsc w placówkach stacjonarnej pomocy społecznej z 130 do 257. W związku z zachodzącymi przemianami demograficznymi należy spodziewać się utrzymania tej tendencji. W roku 2006 w mieście działały cztery placówki pomocy społecznej. Podkreślić należy, że dwa funkcjonujące domy pomocy społecznej w ostatnich latach przyjmowały nierzadko więcej pacjentów niż posiadają oficjalnie miejsc. Zjawisko starzenie się społeczeństwa powoduje konieczność poszerzenia oferty pomocy społecznej miasta. W następstwie zjawisk: bezrobocia, ubożenia i starzenia się społeczeństwa rośnie liczba korzystających z pomocy mieszkańców Śródmieścia co jest jednym z głównych problemów społecznych w obszarze rewitalizacji. Według danych Miejskiego Ośrodka Pomocy Społecznej we Włocławku w 2007 r. pomocą społeczną objętych było 9 569 rodzin i 19 739 osób w tych rodzinach w mieście, w tym z powodu ubóstwa 7 415 rodzin i 16 035 osób w tych rodzinach. Największa liczba mieszkańców miasta objęta pomocą społeczną zamieszkuje Śródmieście – 3 804 rodziny i 7 959 osób w tych rodzinach, co stanowi 40,3% osób korzystających z pomocy społecznej w mieście i 28,5% wszystkich mieszkańców miasta. Korzystających z pomocy społecznej z powodu ubóstwa w Śródmieściu było 3 636 rodzin i 7 702 osoby w tych rodzinach. Przyjmując, że rejony, gdzie objęci pomocą społeczną, a więc o niskich dochodach stanowią więcej niż 20% mieszkańców określa się strefami ubóstwa obszar Śródmieścia należy zaliczyć do takiej strefy.

Kultura i sztuka

W mieście znajduje się 16 bibliotek. Działające w mieście kino typu multipleks dysponuje 6 salami oraz 1 260 miejscami. Funkcjonującą we Włocławku jednostką muzealną jest Muzeum Ziemi Kujawskiej i Dobrzyńskiej z oddziałem: Muzeum Historii Włocławka, Muzeum Etnograficznym oraz Zbiory Sztuki. Na uwagę zasługuje również Muzeum Diecezjalne. W 2006 roku muzea włocławskie odwiedziło ponad 29,7 tys. osób. Jest to liczba niewspółmiernie mała w stosunku do wielkości miasta oraz ilości turystów odwiedzających miasto. Działalność kulturalna podejmowana jest w mieście w 4 placówkach kultury. Wśród inicjatyw teatralnych Włocławka na szczególną uwagę zasługuje m.in. Teatr Impresaryjny im. Włodzimierza Gniazdowskiego oraz Stowarzyszenie Edukacyjno-Teatralne „Teatr Nasz”. Do wiodących instytucji kultury w mieście należą również Galeria Sztuki Współczesnej oraz Włocławskie Centrum Kultury. Włocławek jest także znaczącym ośrodkiem działania licznych chórów

o dużej renomie m.in. Chór Vladislavia oraz Chór Rzemieślniczy Lutnia. Ogólny poziom rozwoju kultury i sztuki w mieście oraz stopień partycypacji mieszkańców w kulturze należy uznać za niewystarczający.

Sport

Kultura fizyczna i sport zajmują jedno z ważniejszych miejsc w życiu mieszkańców Włocławka. Według danych GUS w mieście w roku 2006 działało 51 klubów sportowych, liczonych łącznie z klubami wyznaniowymi i UKS. Od roku 2002 (wcześniejsze dane dla jednostki są niedostępne) liczba tego typu organizacji zwiększyła się o 10 nowopowstałych podmiotów. W tym okresie również o ponad tysiąc osób wzrosła liczba członków klubów sportowych. Wynosiła ona w 2006 roku 4767 osób. Liczba sekcji sportowych zwiększyła się o połowę i wyniosła w tym samym roku 147. Na przestrzeni lat 2002 i 2006 znacznie wzrosła także liczba zatrudnionych trenerów, instruktorów oraz osób prowadzących zajęcia sportowe. Należy również podkreślić, że wzrost zainteresowania mieszkańców miasta czynnym uprawianiem sportu i kulturą fizyczną idzie w parze z sukcesami miejscowych klubów sportowych. Grający obecnie w Dominet Bank Ekstralidze (Polskiej Lidze Koszykówki) Anwil Włocławek poszczycić się może wieloma sportowymi sukcesami. Mistrz Polski z roku 2003, siedmiokrotny wicemistrz kraju oraz w roku 2007 zdobywca Pucharu i Superpucharu Polski od lat jest najbardziej znanym przedstawicielem włocławskiego sportu w kraju i zagranicą. Rola klubu i drużyny w promocji miasta i regionu jest nie do przecenienia. Po koszykówce, najważniejszym sportem we Włocławku jest piłka nożna. Założony w 1911 roku zespół Kujawiak Włocławek występuje obecnie w 3 lidze. Wśród klubów reprezentujących inne dziedziny sportu na uwagę zasługują również - znany w kraju Włocławski Klub Bokserski (WKB) Start Włocławek, Włocławskie Towarzystwo Wioślarskie, Lekkoatletyczny Klub Sportowy oraz Yacht Club Anwil. Jednym z najbardziej rozpoznawalnych i nowoczesnych obiektów sportowych Włocławka jest otwarta w 2001 roku Hala Mistrzów, która posiada 3,5 tys. stałych miejsc.

Potrzeby osób niepełnosprawnych

Osoby niepełnosprawne we Włocławku (dane Miejskiego Ośrodka Pomocy Rodzinie za 2007r.) stanowią około 14,63% ogółu mieszkańców miasta tj. około 17 070 osób, z czego około 4 000 zamieszkuje Śródmieście co stanowi 14,35% ogółu mieszkańców Śródmieścia. Jest to znaczna grupa społeczności, która wymaga wsparcia dla czynnego uczestnictwa w życiu społeczności lokalnej. Aktualnie wiele jeszcze obiektów użyteczności publicznej (obiekty kultury, oświaty, administracji, inne) oraz infrastruktury komunikacyjnej nie jest dostosowana dla niepełnosprawnych ruchowo. Wszystkie przedsięwzięcia realizowane w ramach Programu zarówno inwestycyjne jak i „miękkie” powinny uwzględniać potrzeby osób niepełnosprawnych dla zapewnienia równego dostępu do usług.

Imigranci, mniejszości narodowe i etniczne

Na terenie Włocławka zamieszkuje około 400 osób pochodzenia romskiego (wg Stowarzyszenia Mniejszości Narodowej Romów), w tym 250 w obszarze objętym rewitalizacją, co stanowi niecały jeden procent mieszkańców Śródmieścia. Społeczność ta nie stanowi szczególnie wyizolowanej grupy generującej określone problemy. Od 1984 działa Cygański Zespół Pieśni i Tańca „Roma”, a do ubiegłego roku działał Zespół Piccolo Roma. Zespoły uczestniczą w życiu kulturalnym miasta. Miasto podejmuje różne przedsięwzięcia skierowane dla społeczności romskiej np. w zakresie opieki zdrowotnej.

Organizacje pozarządowe

Włocławek stanowi jeden z ważnych ośrodków działania organizacji pozarządowych w regionie. W roku 2006 istnienie swojej siedziby we Włocławku deklarowało 16 fundacji znajdujących się w rejestrze REGON oraz 214 stowarzyszeń i innych organizacji społecznych. W latach 1995-2001 zarejestrowano ponad trzykrotny wzrost liczby stowarzyszeń oraz 50% wzrost liczby fundacji. Natomiast w latach 2001-2006 bardziej dynamicznie od liczby stowarzyszeń (25%) rosła liczba fundacji (78%). Jednak dane te mówią jedynie o organizacjach zarejestrowanych i określają, które z nich w rzeczywistości funkcjonują i na ile są aktywne. Aktywnych jest z pewnością 14 organizacji, które na początku 2008 roku posiadało status organizacji pożytku publicznego. Ogólnie potencjał włocławskiego ruchu pozarządowego określić można jako znaczny, jednak stopień rozwoju struktur pozarządowych wydaje się być niewystarczający biorąc pod uwagę wielkość ośrodka miejskiego Włocławka.

Dokładniejszych danych dotyczących zmienności liczby organizacji pozarządowych we Włocławku w latach 1995 oraz 2001-2006 dostarcza poniższa tabela.

Tabela 10. Organizacje pozarządowe we Włocławku w latach 2002 – 2006. Stan na 21.XII.

Organizacje pozarządowe	1995	2001	2002	2003	2004	2005	2006
Fundacje	6	9	8	11	13	17	16
stowarzyszenia i organizacje społeczne	64	193	177	187	209	225	241

Źródło: Opracowanie własne na podstawie danych GUS

Identyfikacja problemów

Wśród jednych z najważniejszych zidentyfikowanych problemów w sferze społecznej we Włocławku wymienić należy:

- ✓ wysoki poziom bezrobocia; pomimo obserwowanych pozytywnych tendencji i zmniejszania się w ostatnich latach zarówno liczby bezrobotnych, jak i rejestrowa-

nej stopy bezrobocia, bez pracy pozostaje nadal stosunkowo duża część mieszkańców miasta,

- ✓ wysoki udział mieszkańców korzystających z pomocy społecznej, szczególnie w Śródmieściu,
- ✓ niski poziom edukacji, szczególnie na poziomie wyższym; występujący poziom wykształcenia mieszkańców w tak dużym mieście, jak Włocławek uznać należy za zdecydowanie niewystarczający,
- ✓ niski poziom rozwoju instytucji kultury (m.in. muzea, teatry) oraz niezbyt wysoki stopień uczestnictwa w przedsięwzięciach kulturalnych mieszkańców miasta.

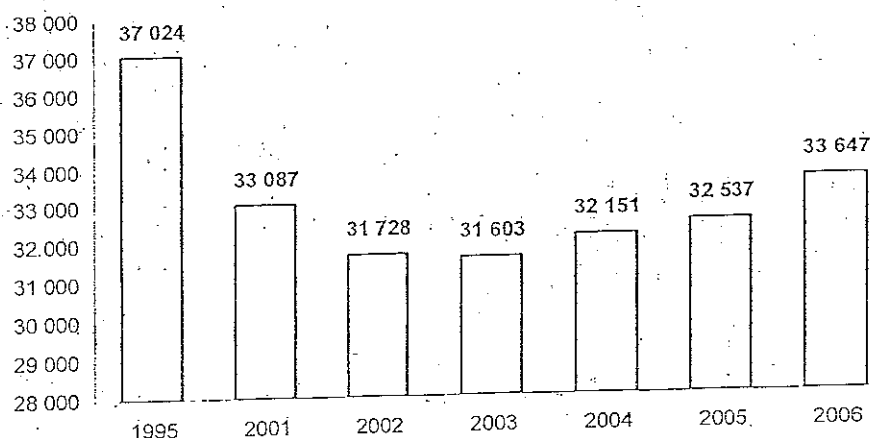
1.2. SFERA GOSPODARCZA

Pracujący

W roku 2006 we Włocławku pracowało 33 647 osób, z których 15 509 to kobiety. Udział sektora prywatnego ustabilizował się na poziomie 66,9%. W przemyśle i budownictwie pracowało niespełna 44% ogółu pracujących. Jednak większość mieszkańców miasta, prawie 55%, zatrudniona jest w sektorze usług. Analiza struktury zatrudnienia skłania do wniosku, że przemysł nadal odgrywa bardzo dużą rolę w gospodarce Włocławka.

Pośród miast analizowanych na potrzeby porównawcze niniejszego opracowania oraz wyłączając ośrodki typowo górnicze zbliżoną strukturę zatrudnionych w poszczególnych sektorach gospodarki ma jedynie Płock. Pozostałe miasta mają większy lub zdecydowanie większy udział sektora usług niż przemysłu.

Wykres 4. Liczba pracujących we Włocławku w latach 1995 oraz 2001 – 2006. Stan na 31.XII.



Źródło: Opracowanie własne na podstawie danych PUP Włocławek

Gospodarka

Włocławek posiada dobrze rozwiniętą gałęziowo i zróżnicowaną strukturalnie gospodarkę. Przemysł stanowi nadal bardzo ważny element gospodarki miasta. Do największych włocławskich firm przemysłowych zaliczyć można m.in. Zakłady Azotowe "Włocławek" S.A. – ANWIL (branża nawozowa), Akzo Nobel Coatings Sp. z o.o. (dawniej Nobiles – branża chemiczna), Włocławska Fabryka Lin i Drutu „Drumet” (branża metalowa), "Kujawianka" sp. z o.o. (branża spożywcza), Rieber Foods Polska S.A. - Delecta (branża spożywcza), TOP 2000 - HAMELIN Sp. z o.o (branża papiernicza), Kujawskie Zakłady Przemysłu Owocowo-Warzywnego Włocławek Sp. z o.o. (branża spożywcza).

W 2006 roku we Włocławku w rejestrze REGON zarejestrowanych było 13 653 podmiotów. Oznacza to, że swoją siedzibę w mieście posiadało 7,3% podmiotów zlokalizowanych w województwie. W sektorze prywatnym funkcjonowało 13 653 podmiotów natomiast w publicznym 389. W latach 1995 – 2003 rejestrowano wzrost liczby podmiotów ogółem. Natomiast lata 2004 – 2006 przyniosły zmniejszenie tej liczby, tendencję spadkową w tej mierze zarejestrowano również w większości innych dużych ośrodków miejskich Polski.

Analiza danych związanych z liczbą podmiotów gospodarczych w 2006 roku w miastach Polski o zbliżonej do Włocławka liczbie mieszkańców wykazuje, że w ośrodkach tych występuje stosunkowo duża zmienność liczby podmiotów. Jednak wyłączwszy miasta posiadające obecnie status wojewódzkich, które posiadają zwiększoną liczbę podmiotów w rejestrze REGON, Włocławek okazuje się być w ścisłej czołówce analizowanych ośrodków. Porównania z Włocławkiem nie wytrzymują szczególnie położone w regionie Grudziądz i Inowrocław, w których liczba podmiotów jest odpowiednio o 36% oraz 52% mniejsza.

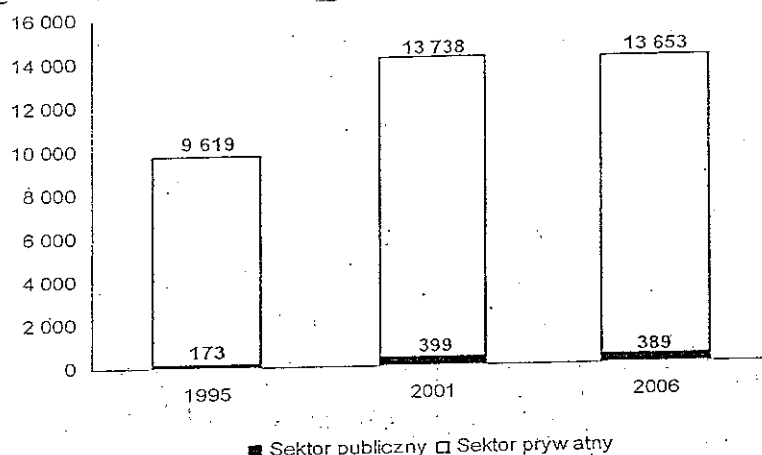
Dokładniejsze dane dotyczące zmienności liczby podmiotów gospodarki narodowej w podziale na sektory własnościowe ukazuje poniższa tabela.

Tabela 11: Zarejestrowane w rejestrze REGON podmioty gospodarki narodowej we Włocławku wg formy przynależności. Stan na 31.XII.

	1995	2001	2002	2003	2004	2005	2006
Sektor publiczny	173	399	393	395	391	386	389
Sektor prywatny	9 619	13 738	14 240	14 564	14 330	14 019	13 653
Ogółem	9 619	13 738	14 240	14 564	14 330	14 019	13 653

Źródło: Opracowanie własne na podstawie danych GUS

Wykres 5. Podmioty gospodarki narodowej zarejestrowane w rejestrze REGON wg sekcji we Włocławku w latach 1995, 2001 i 2006. Stan na 31.XII.



Źródło: Opracowanie własne na podstawie danych GUS

Biorąc pod uwagę podział na sekcje PKD we Włocławku wyróżnić możemy wiodące branże gospodarki. I tak w 2006 roku, ponad 41% podmiotów w mieście należała do sekcji „Handel hurtowy i detaliczny; naprawa pojazdów samochodowych, motocykli oraz artykułów użytku osobistego i domowego”. Liczba podmiotów w porównaniu z rokiem 2001 nieznacznie się zmniejszyła. Jednak tak duży udział podmiotów w tej sekcji świadczy o bardzo dobrze wykształconej gospodarce w tej dziedzinie, co czyni Włocławek ważnym ośrodkiem handlowym o znaczeniu regionalnym. O dobrze rozwiniętej branży związanej z rynkiem nieruchomości oraz obsługi biznesu świadczy przynależność 13% włocławskich podmiotów gospodarczych do sekcji „Obsługa nieruchomości, wynajem i usługi związane z prowadzeniem działalności gospodarczej”. Co więcej liczba podmiotów w sekcji wzrosła w latach 2001 – 2006 o 112, natomiast udział podmiotów należących do sekcji K w ogóle podmiotów gospodarczych zwiększył się z 12,1% do 13,0%. Dowodzi to dynamicznego rozwoju tych branż we Włocławku. Kolejną sekcją pod względem liczby podmiotów w mieście jest „Budownictwo”. Choć w latach 2001 – 2006 zaobserwowano niewielki spadek liczby podmiotów w tej sekcji oraz jej udziału w ogóle podmiotów (z 10,4% do 9,7%), w związku z rozwojem rynku nieruchomości, spodziewać się można rozwoju branży budowlanej w regionie. Zaobserwowana tendencja zmniejszania się liczby firm świadczyć może również o presji konsolidacyjnej lub o rozwoju już istniejących przedsiębiorstw. W strukturze podmiotów gospodarczych miasta ważną rolę odgrywa przemysł. 7,8% podmiotów z Włocławka należało w 2006 roku do sekcji „Przetwórstwo przemysłowe” (w roku 2001 było to 8,2%). Na uwagę zasługuje także zwiększanie się w omawianym okresie czasu liczebności przedsiębiorstw w związanej z usługami sekcji „O” oraz ich udziału wśród wszystkich podmiotów gospodarczych (z 6,4% do 7,3%). Wśród innych sekcji, w których z lat 2002 – 2006 zarejestrowano wzrost liczby podmiotów oraz ich udziału procentowego wyróżnić można głównie: „Hotele i restauracje”, „Pośred-

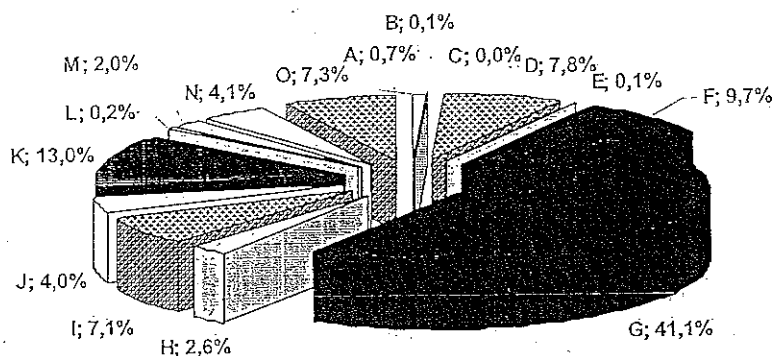
nictwo finansowe", „Ochrona zdrowia i pomoc społeczna” oraz „Edukacja”. Szczególnie duży wzrost liczby podmiotów (o 1/5) zaobserwowano właśnie w branży edukacyjnej. Udział podmiotów zajmujących się edukacją wśród włocławskich podmiotów gospodarczych zwiększył się z 1,6% do 2,0%. Świadczy to o dużym potencjale placówek naukowych, oświatowych i edukacyjnych Włocławka. Spodziewać się można utrzymania wspomnianej tendencji, także w kontekście promowanej na poziomie europejskim idei kształcenia ustawicznego, wiodącej w stronę uelastycznienia rynku pracy.

Analiza danych dotyczących zmienności liczby podmiotów w poszczególnych sekcjach skłania do wniosku, że gospodarka Włocławka rozwija się szczególnie intensywnie w branżach związanych z takimi dziedzinami gospodarki jak obsługa nieruchomości, obsługa biznesu, usługi, ochrona zdrowia i pomoc społeczna oraz edukacja. Włocławek pozostaje także silnym ośrodkiem handlowym z ciągle znaczącym udziałem firm budowlanych oraz przemysłu.

Dokonując analizy liczby podmiotów w poszczególnych sekcjach we wspomnianych wcześniej miastach Polski zauważyć należy, iż Włocławek znajduje się w czołówce miast w zakresie kilku sekcji. Po pierwsze, we Włocławku w roku 2006 działało najwięcej podmiotów zajmujących się działalnością handlową. Do sekcji „Handel hurtowy i detaliczny; naprawa pojazdów samochodowych, motocykli oraz artykułów użytku osobistego i domowego” w mieście należały aż 5 774 podmioty. Po drugie, Włocławek znajduje się także w czołówce miast w dwóch innych sekcjach: „Budownictwo” oraz „Działalność usługowa”. Szczególnie interesująca jest duża liczba podmiotów w drugiej z wymienionych sekcji. Świadczy to o wysokim potencjale rozwojowym w tej dziedzinie gospodarki miasta. Biorąc jednak pod uwagę zarówno liczbę pracujących w przemyśle oraz bardzo wysoki wskaźnik produkcji sprzedanej przemysłu na 1 mieszkańca we Włocławku (37,1 tys. – Włocławek, większy wskaźnik jest tylko w dwóch analizowanych miastach śląskich: Tychy i Dąbrowa Górnicza), należy uznać, że jest to sektor dominujący i rozwojowy w mieście.

Dane dotyczące podmiotów gospodarki narodowej w poszczególnych sekcjach PKD prezentują poniższy wykres oraz tabela.

Wykres 6. Udział procentowy podmiotów gospodarki narodowej wg sekcji we Włocławku zarejestrowanych w rejestrze REGON. Stan na 31.XII.2006



Źródło: Opracowanie własne na podstawie danych GUS

Tabela 12. Podmioty gospodarki narodowej wg sekcji zarejestrowane w rejestrze REGON we Włocławku. Stan na 31.XII.

Sekcja PKD	Wyszczególnienie	2001		2006	
		liczba podmiotów	udział %	liczba podmiotów	udział %
A	Rolnictwo, łowiectwo i leśnictwo	80	0,6%	100	0,7%
B	Rybacktwo	9	0,1%	9	0,1%
C	Górnictwo	2	0,0%	2	0,0%
D	Przetwórstwo przemysłowe	1 166	8,2%	1 108	7,8%
E	Wytwarzanie i zaopatrywanie w energię elektryczną, gaz, wodę	8	0,1%	18	0,1%
F	Budownictwo	1 465	10,4%	1 365	9,7%
G	Handel hurtowy i detaliczny; naprawa pojazdów samochodowych, motocykli oraz artykułów użytku osobistego i domowego	5 953	42,1%	5 774	41,1%
H	Hotele i restauracje	355	2,6%	365	2,6%
I	Transport, gospodarka magazynowa i łączność	1 132	8,0%	992	7,1%
J	Pośrednictwo finansowe	552	3,9%	567	4,0%
K	Obsługa nieruchomości, wynajem i usługi związane z prowadzeniem działalności gospodarczej	1 718	12,1%	1 830	13,0%
L	Administracja publiczna i obrona narodowa; obowiązkowe ubezpieczenia społeczne i powszechne ubezpieczenie zdrowotne	48	0,3%	33	0,2%
M	Edukacja	228	1,6%	277	2,0%
N	Ochrona zdrowia i pomoc społeczna	510	3,6%	575	4,1%

O	Działalność usługowa komunalna, społeczna i indywidualna, pozostała	906	6,4%	1 027	7,3%
P	Gospodarstwa domowe zatrudniające pracowników	5	0,0%	0	0,0%
Q	Organizacje i zespoły eksterytorialne	0	0,0%	0	0,0%
Ogółem		14 137	100%	14 042	100%

Źródło: Opracowanie własne na podstawie danych GUS

Turystyka

Miasto otoczone kompleksem lasów oraz położone w sąsiedztwie atrakcyjnego pod względem przyrodniczym Gostynińsko-Włocławskiego Parku Krajobrazowego oraz Uzdrowiska Więciec stwarza potencjalnym turystom wiele możliwości wypoczynku. Dodatkowo położenie Włocławka nad brzegiem Zbiornika Włocławskiego przyczyniło się do zwiększenia oferty rekreacyjnej miasta. Zbiornik, który powstał w wyniku budowy w latach 1963-1970 zapory na Wiśle, jest drugim pod względem objętości i pierwszym pod względem powierzchni zbiornikiem w Polsce. Ma on 57 km długości i 1210 m średniej szerokości i obejmuje koryto rzeki Wisły z niskimi terasami i kępami rozciąga się aż do Płocka. Prócz funkcji retencyjnej i energetycznej zbiornik pełni też znaczącą rolę w sferze turystyki i sportów wodnych. Poza walorami przyrodniczymi miasto poszczycić się może m.in. unikalnymi zabytkami epoki gotyku (najcenniejszy to katedra pw. Wniebowzięcia NMP).

We Włocławku funkcjonuje 9 obiektów zbiorowego zakwaterowania, z czego 5 to obiekty hotelowe. Miasto dysponuje jedynie 613 miejscami noclegowymi, z czego 458 stanowią miejsca w hotelach.

Identyfikacja problemów

W charakterystyce życia gospodarczego Włocławka wydzielono pewne aspekty, które stanowią potencjalne lub rzeczywiste bariery dla rozwoju miasta. Pierwszy obszar problemu związany jest z dominującą rolą przemysłu w strukturze gospodarki Włocławka. Taki stan rzeczy zagrażać może wykształceniu prawidłowych proporcji poszczególnych dziedzin gospodarczych koniecznych dla trwałego rozwoju miasta i regionu. Podkreślić jednak należy, że choć działalność przemysłowa dominuje w gospodarce Włocławka, to nie tylko jest ona wysoce produktywna, ale również stanowi największą siłę ekonomiczną miasta. Na uwagę zasługuje również fakt, że we Włocławku występuje stosunkowo duży udział podmiotów zajmujących się działalnością handlową.

Bardziej konkretnym problemem dla gospodarki miasta jest niski poziom rozwoju branży turystycznej. Pomimo znacznych walorów środowiskowych i krajobrazowych Włocławka i okolic zauważyć można brak odpowiedniej infrastruktury turystycznej.

1.3. SFERA PRZESTRZENNO – EKOLOGICZNA

Powierzchnia

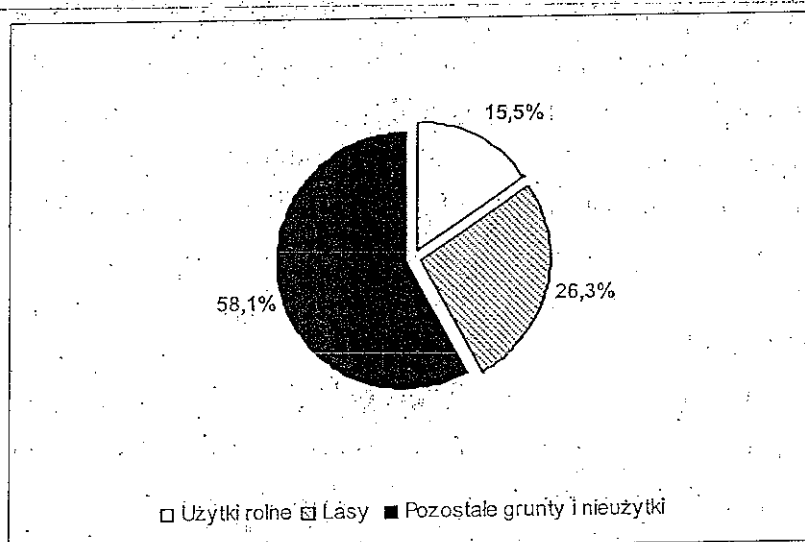
Powierzchnia Włocławka wynosi 84,8 km². W ogólnej powierzchni miasta ponad 15% zajmują użytki rolne. Stanowią one potencjalne tereny rozwojowe Włocławka. Z kolei lasy miejskie zajmują 26,3% ogólnego arealu miasta, czyniąc je atrakcyjnym miejscem z punktu widzenia walorów przyrodniczych.

Tabela 13. Użytkowanie ziemi we Włocławku w 2006 roku.

Użytkowanie ziemi	Powierzchnia (w ha)	Udział w powierzchni całkowitej
Użytki rolne	1 317	15,5%
Lasy	2 232	26,3%
Pozostałe grunty i nieużytki	4 929	58,1%

Źródło: opracowanie własne na podstawie danych GUS.

Wykres 7. Udział w powierzchni całkowitej Włocławka gruntów o różnych formach użytkowania w 2006 roku.



Źródło: Opracowanie własne na podstawie danych GUS

Obszary funkcjonalno-przestrzenne

W strukturze przestrzenno-funkcjonalnej miasta wyróżnić można kilka cech charakterystycznych. Po pierwsze, funkcje mieszkalna i usługowa dominują w centralnej oraz południowej części Włocławka. Po drugie, funkcja przemysłowa koncentruje się głównie na zachodzie i częściowo na wschodzie miasta. Po trzecie, tereny leśne rozmieszczone są w miarę równomiernie we wszystkich częściach Włocławka. Największe obszary leśne znajdują się na południe od centrum, na południe od terenów przemysłowych we wschodniej części miasta oraz pomiędzy Osiedlem Południowym a Michelinem. Równoleżnikową osią

miasta dzielącą Włocławek na część północną i południową jest przepływająca przez Włocławek rzeka Wisła oraz Zbiornik Włocławski.

W Studium uwarunkowań i kierunków zagospodarowania przestrzennego Włocławka zostały zdefiniowane obszary funkcjonalno-przestrzenne, dzięki którym można opisać strukturę przestrzenną miasta, zróżnicowanie w zagospodarowaniu oraz przeznaczenie terenów Włocławka w zależności od położenia. Do obszarów tych należą:

- Śródmieście – stanowiące centrum miasta i najstarszą część miasta, tu zlokalizowane są niemal wszystkie usługi o znaczeniu ponadlokalnym oraz usługi centrotwórcze – kulturalne, administracyjne, bankowe, rozrywkowe, gastronomiczne, handlowe. Śródmieście to obszar zabudowy wielorodzinnej o dużych zaburzeniach w zagospodarowaniu przestrzennym, a także społeczno-gospodarczych. Infrastruktura techniczna na tym obszarze wymaga znacznych inwestycji, szczególnie w wymiarze gospodarki ściekowej oraz działań rewitalizacyjnych. Zabudowa mieszkaniowa w większości w bardzo złym stanie technicznym.
- Zazamcze – to 558 ha obszar mieszkaniowy o zabudowie wielorodzinnej, otoczony lasami, stanowi stosunkowo atrakcyjny obszar do zamieszkania. Na Zazamczu mieszka ponad 22 tys. mieszkańców Włocławka. Poziom uzbrojenia technicznego obszaru określić należy jako bardzo wysoki. Komunikacja z pozostałymi częściami miasta jest zadowalająca.
- Południe – w tym obszarze mieszka największa liczba mieszkańców spośród obszarów Włocławka (ponad 36 tys.) – to również teren mieszkaniowy o zabudowie wielorodzinnej, od południa otoczony lasami. W części południowej jednostki występują problemy związane z brakami w uzbrojeniu i złym stanem infrastruktury komunikacyjnej.
- Wschód mieszkaniowy – sąsiaduje bezpośrednio ze Śródmieściem i z Wisłą – zamieszkiwany przez ponad 17 tys. osób stanowi obszar mieszkaniowy o stosunkowo trudnej sytuacji społeczno-gospodarczej, natomiast pod względem infrastruktury nie odnotowuje się tu poważniejszych problemów.
- Zawiśle – to obszar położony na prawym brzegu Wisły o dominującej zabudowie jednorodzinnej, willowej – teren bardzo atrakcyjny do zamieszkania, choć słabo skomunikowany z centrum i niedoinwestowany w infrastrukturę techniczną.
- Michelin – oddzielony jest od pozostałych terenów pasem lasu, zamieszkiwany przez ponad 7,5 tys. mieszkańców charakteryzuje się zabudową jednorodzinną. Również tutaj występują braki w infrastrukturze. Jest to teren bardzo atrakcyjny do zamieszkania jednak obciążony problemami natury komunikacyjnej.
- Rybnica – to słabo zaludniony obszar o zabudowie rozproszonej, jednorodzinnej, którego wschodnią część zajmują tereny przemysłowe. Część terenów Rybnicy znajduje się w strefie zalewowej Wisły. Tutejsza infrastruktura techniczna wymaga prac modernizacyjnych.

- Wschód Leśny – to obszar zajmowany przez kompleks leśny.
- Zachód Przemysłowy – to teren przemysłowy Włocławka, na którym między innymi zlokalizowany jest zakład przemysłowy – Anwil S.A. Niewielka część tego obszaru jest zamieszkiwana. W jednostce występuje duży poziom degradacji technicznej oraz braki o charakterze infrastrukturalnym.
- Wschód Przemysłowy – o 130 ha większy od Zachodu Przemysłowego obszar, na którym zlokalizowane są główne przedsiębiorstwa produkcyjne Włocławka. Uzbrojenie tej części miasta jest pełne. Komunikację z pozostałymi częściami miasta określić należy jako dobrą.

Środowisko

Na obszary prawnie chronione we Włocławku składa się 70,8 ha powierzchni zajmowanej przez rezerваты chronione (57,6 ha) oraz użytki ekologiczne (13,2 ha). W mieście występuje również 1 pomnik przyrody. W 2006 roku w mieście istniały 2 parki spacerowo-wypoczynkowe o łącznej powierzchni 16,7 ha. Niezbyt duża liczba obiektów tego typu rekompensowana była poprzez obecność licznych terenów leśnych w obrębie miasta. Lasy gminne w 2006 roku zajmowały aż 2 232 ha powierzchni Włocławka.

Stan środowiska przyrodniczego na terenie Włocławka ulega systematycznej poprawie. W latach 2001 – 2006 emisja zanieczyszczeń z zakładów szczególnie uciążliwych zmniejszyła się. W zakresie zanieczyszczeń gazowych był to spadek nieznaczny (w poszczególnych latach wartość ulegała pewnym wahaniom). Jednak już emisja zanieczyszczeń pyłowych w roku 2006 została zredukowana o 36% w porównaniu do roku 2001. Jednym z dotkliwych i pogłębiających się zjawisk na obszarze miasta jest poziom hałasu głównie w obszarach sąsiedztwa z drogą krajową nr 1 o raz drogami nr 62 i 67. W roku 2006 we Włocławku wytworzonych zostało 48,3 tys. ton odpadów, tak więc ponad 50% mniej niż w roku 2001. W omawianym okresie czasu o ok. 14% spadło także zużycie wody na potrzeby gospodarki narodowej i ludności. Zmniejszyła się również wielkość odprowadzanych do wód powierzchniowych lub do ziemi ścieków wymagających oczyszczenia. Pomimo zaobserwowanych pozytywnych trendów w dziedzinie ochrony środowiska podkreślić należy, że wartości poszczególnych wskaźników wykazywały znaczny poziom wahań.

Tabela 14. Niektóre dane dotyczące ochrony środowiska we Włocławku w latach 2002 – 2006

	1995	2001	2002	2003	2004	2005	2006
Emisja zanieczyszczeń pyłowych (t/rok)	b.d.	1 837	1 794	1 582	1 655	1 381	1 174
Emisja zanieczyszczeń gazowych (t/rok)	b.d.	1 545 475	1 170 315	1 351 017	1 391 664	1 284 281	1 312 492
Odpady wytworzone w ciągu roku (tys. t/rok)	b.d.	96,8	102,4	87,8	68,2	40,0	48,3

Zużycie wody na potrzeby gospodarki narodowej i ludności (dam ³ /rok)	b.d.	17 065,9	14 873,1	13 916,5	14 494,7	14 304,1	14 807,1
Ścieki wymagające oczyszczania odprowadzone do wód powierzchniowych lub do ziemi (dam ³ /rok)	b.d.	11 973,3	13 964,6	13 433,3	9 430,3	9 011,6	9 728,8

Źródło: Opracowanie własne na podstawie danych GUS

W związku z silnie rozbudowaną sferą przemysłową i zakładanym dalszym rozwojem problemem jest i będzie jakość środowiska przyrodniczego

Identyfikacja problemów

Istotnym problemem jest niedoinwestowanie większości jednostek funkcjonalno-przestrzennych w infrastrukturę techniczną, w tym komunikacyjną. Pomimo poprawy stanu środowiska przyrodniczego pod względem zanieczyszczeń pyłowych i gazowych istotnym problemem szczególnie dla Śródmieścia jest pogłębiający się poziom hałasu głównie w obszarach sąsiadujących z drogami krajowymi.

1.4. INFRASTRUKTURA

Układ komunikacyjny

Ukształtowanie i poziom rozwinięcia układu komunikacyjnego stanowi podstawę dla realizacji funkcji społeczno-gospodarczych każdego miasta. Przypadek Włocławka jednak jest wyjątkowy. Specyficzna rzeźba młodoglacjalna oraz występowanie dużych rzek – Wisły i Zgłowiączki, przyczyniły się do wykształcenia specyficznego układu sieci transportowej, ukształtowanego równoległe bądź prostopadle w stosunku do wspomnianych przeszkód wodnych.

Komunikacja kołowa

Licząca 202,5 km sieć dróg Włocławka składa się z dróg krajowych, wojewódzkich, powiatowych oraz gminnych. Największe znaczenie dla układu transportowego miasta mają drogi krajowe posiadające status ulic głównych ruchu przyspieszonego. Główną ulicą Włocławka oraz swoistą osią miasta jest droga krajowa nr 1 relacji Cieszyn-Gdańsk. Przebiega ona w kierunku południowy-wschód/północny-zachód łącząc dzielnice przemysłowe i tereny rekreacyjne. Mimo ważnej funkcji z punktu widzenia układu komunikacyjnego miasta, główną jej funkcją jest tranzyt. Drugą pod względem długości i rangi ulicą Włocławka jest przedłużająca krajową Jedynekę droga krajowa nr 62. Odgrywa ona zasadniczą rolę w aspekcie skomunikowania centrum miasta z peryferiami. Natomiast mająca w granicach Włocławka długość nieco ponad 2 km droga krajowa nr 67, pełni ważną funkcję umożliwiając połączenie

lewego i prawego brzegu miasta. Prócz wspomnianych dróg krajowych status ulicy głównej ruchu przyspieszonego posiada także droga powiatowa - Aleja Jana Pawła II. Stan techniczny sieci komunikacji kołowej we Włocławku pozostawia wiele do życzenia i wymaga przedsięwzięć inwestycyjnych.

Najważniejszymi obiektami inżynierskimi Włocławka są umożliwiające połączenie obu brzegów Wisły 2 mosty: most im. Marszałka Rydza-Śmigłego oraz most o większej dopuszczalnej masie tonażu pojazdów (30 t), leżący w obrębie Al. Ks. Jerzego Popiełuszko, na trasie drogi krajowej nr 67. Istniejące dwie przeprawy są bardzo przeciążone.

Dla rozwoju układu komunikacji kołowej w rejonie Włocławka niebagatelne znaczenie mają plany budowy będącej częścią europejskiej sieci TEN-T projektowanej autostrady A1. Jej trasa przebiegać będzie poza granicami miasta. Komunikację miasta z najbliższym centrum węzłem „Pikutkowo” zapewnić będzie droga krajowa nr 67.

Komunikacja kolejowa

Przez teren miasta przebiega tylko jedna linia kolejowa (linia nr 18) łącząca Kutno z Toruniem i Bydgoszczą. Włocławek nie jest więc węzłem kolejowym. Co więcej, pomimo że dwutorowa, zelektryfikowana linia obsługuje zarówno ruch towarowy jak i pasażerski, w obrębie miasta znajdują się jedynie dwie stacje pasażerskie (Włocławek, Włocławek Zamcze). Słaby rozwój infrastruktury przyczynił się do braku inicjatyw wykorzystania sieci kolejowej dla lokalnego ruchu miejskiego.

Komunikacja wodna

Jedyną rzeką przepływającą przez miasto, której można nadać status drogi wodnej jest Wisła. Zaznaczyć należy, iż na Zbiorniku Włocławskim posiada ona IV klasę międzynarodową, co dowodzi korzystnych warunków żeglownych. Jednak poniżej tamy na Wiśle możliwości żeglugi są bardzo utrudnione.

Komunikacja lotnicza

W bezpośredniej bliskości miasta, w odległości 15 km od centrum znajduje się wykorzystywane przez Aeroklub Włocławski lotnisko sportowe. Położone najbliżej Włocławka międzynarodowe porty lotnicze to oddalone o nieco ponad 100 km Bydgoszcz i Łódź oraz położone w odległości 180 km warszawskie Okęcie.

Komunikacja piesza i rowerowa

Włocławskie ciągi piesze w przeważającej części zlokalizowane są w pasach drogowych w sąsiedztwie dróg. Przykładami nielicznych samodzielnych ciągów pieszych są m.in. Stary Rynek oraz Zielony Rynek. Natomiast sieć rowerowa, pomimo że obecnie liczy jedynie około 32 km długości, według istniejących planów ma zostać rozbudowana aż do 102,9 km.

Komunikacja miejska

W 2006 roku we Włocławku działały 22 linie autobusowe obsługiwane przez Miejskie Przedsiębiorstwo Komunikacyjne o łącznej długości 269,4 km. Działa także 6 linii podmiejskich oraz linie sezonowe.

Infrastruktura techniczna

Gospodarka wodna

Włocławek zaopatrywany jest w wodę z trzech podziemnych ujęć wód. Dla dwóch z nich ustanowiono strefy ochrony sanitarnej. Miejska sieć wodociągowa jest dobrze rozwinięta i korzysta z niej 96,8% ludności miasta. Wskaźnik dostępności sieci wodociągowej wyrażony długością sieci przypadającą na 100 km² wynosi we Włocławku 223,5 km. Poza zasięgiem sieci znajdują się pewne obszary zabudowy rozproszonej. W latach 1995 – 2006 długość sieci wodociągowej we Włocławku zwiększyła się o niespełna 10% do wartości 188,1 km.

Gospodarka ściekowa

Najważniejsze grupy ścieków występujących w mieście podzielić można na trzy grupy – ścieki komunalne, przemysłowe oraz zanieczyszczone wody opadowe. W latach 1995 – 2006 zarejestrowano wzrost długości miejskiej sieci kanalizacyjnej o 18%, przy czym najważniejsze inwestycje w tej dziedzinie wykonane zostały do roku 2001. Obecnie poziom skanalizowania miasta jest wysoki i wynosi 96,2%. Nieskanalizowane pozostają niektóre obszary Włocławka (Zawiśle, Michelin, Bulwary). Wskaźnik dostępności sieci kanalizacyjnej wyrażony długością sieci przypadającą na 100 km² wynosi dla Włocławka 174,8 km. Miasto posiada dwie oczyszczalnie ścieków – mniejszą, prawobrzeżną oczyszczalnię „Zawiśle” oraz tzw. Grupową oczyszczalnię ścieków (GOŚ) w północno-zachodniej części miasta. GOŚ posiadająca dużą przepustowość została w ostatnich latach zmodernizowana i przystosowana do osiągnięcia zaostrożonych norm unijnych i krajowych. Udział ścieków przemysłowych w Grupowej oczyszczalni ścieków wynosi około 38%. Stwierdzić należy również, że istniejąca sieć kanalizacji deszczowej nie umożliwia całkowitego odprowadzenia wód opadowych z obszaru zajmowanego przez miasto.

Gospodarka odpadami stałymi

Gospodarką odpadami stałymi we Włocławku zajmuje się Miejskie Przedsiębiorstwo Oczyszczania SANIKO w oparciu o Regionalny Zakład Utylizacji Odpadów Komunalnych w Mochnaczu. Zakład ten znajduje się na obszarze ościennej względem Włocławka gminy Brześć Kujawski. Zorganizowaną zbiórką odpadów na terenie miasta objętych jest 86% jego mieszkańców. Oznacza to, że ponad 16 tysięcy mieszkańców Włocławka nie korzysta z miejskich usług oczyszczania miasta.

Energia ciepła

We Włocławku funkcjonują dwa niezależne systemy ciepłownicze. Pierwszy zarządzany jest przez Miejskie Przedsiębiorstwo Energetyki Ciepłej. Drugi natomiast funkcjonuje w oparciu o Spółdzielnię Mieszkaniową „Zazamcze”. Istniejąca na terenie Zakładów Azotowych „ANWIL” elektrociepłownia wytwarza ciepło jedynie na potrzeby firmy. Coraz bardziej powszechnym źródłem energii cieplnej wśród mieszkańców Włocławka są małe kotłownie lo-

kalne. Natomiast istniejąca sieć ciepłownicza charakteryzuje się przestarzałą technologią i wymaga znacznych nakładów inwestycyjnych.

Zaopatrzenie w gaz

Włocławek, z racji swojego położenia charakteryzuje duża dostępność do gazu systemowego. Miasto zasilane jest poprzez wykorzystanie dwóch stacji redukcyjnych wysokiego ciśnienia. W latach 1995 – 2006 długość sieci gazowej nie uległa większym zmianom. W roku 2006 we Włocławku funkcjonowało 188,7 km sieci gazowej. Wskaźnik dostępności sieci gazowej wynosi 210,6 km/100 km². Z instalacji gazowej w 2006 roku korzystało 74,3% mieszkańców miasta. Biorąc pod uwagę istniejące plany rozbudowy sieci dostępność infrastruktury gazowej w mieście określić można jako pełną. Gęsta sieć gazociągów wysokoprężnych powoduje jednak także pewne ograniczenia budowlane związane z koniecznością zachowania bezpiecznej odległości budynków od funkcjonujących gazociągów.

Energia elektryczna

Za zaopatrzenie miasta w prąd odpowiada Koncern Energetyczny ENERGA S.A. Natomiast największym zakładem wytwarzającym energię elektryczną w regionie jest Elektrownia Wodna Włocławek. Średnia roczna wydajność zlokalizowanej na Wiśle oraz połączonej w krajowym systemem zaopatrywania w energię elektrowni wynosi 750 GWh.

Telekomunikacja

Miasto posiada gęstą sieć telekomunikacji stacjonarnej opartej o systemy Telekomunikacji Polskiej S.A. oraz firmy Netia. Jest także objęte zasięgiem nadajników telefonii komórkowej GSM. W ostatnich latach obserwowany jest dynamiczny rozwój sieci telefonicznej stacjonarnej i komórkowej oraz sieci światłowodowej. Podkreślić należy, iż inwestycje związane z rozwojem sfery telekomunikacji w mieście przyczyniają się w sposób kluczowy dla budowania lokalnej gospodarki opartej na wiedzy.

Pozostałe media infrastruktury technicznej

W obrębie miasta przebiega trasa rurociągu produktów naftowych z Płocka do Nowej Wsi Wielkiej koło Bydgoszczy. Teren wokół ropociągu objęty jest zakazem wznoszenia budowli, magazynów i stałych składów oraz zalesiania. Strefa bezpieczeństwa wynosi co najmniej 20 m. Niektóre dane dotyczące infrastruktury komunalnej zawiera poniższa tabela.

Tabela 15. Długość sieci wodociągowej, kanalizacyjnej i gazowej we Włocławku w latach 1995 oraz 2001 – 2006

	1995	2001	2002	2003	2004	2005	2006
długość czynnej sieci wodociągowej rozdzielczej (km)	171,6	183,1	186,2	187,0	187,5	188,1	188,1
długość czynnej sieci kanalizacyjnej (km)	124,4	145,9	146,2	146,6	146,7	147,1	147,1
długość czynnej sieci gazowej ogółem (km)	186,2	186,9	187,1	194,7	187,0	188,7	188,7

Źródło: Opracowanie własne na podstawie danych GUS

Analiza poziomu rozwinięcia sieci wodociągowej, kanalizacyjnej i gazowej we wspomnianych wcześniej miastach Polski o zbliżonej liczbie mieszkańców prowadzi do kilku wniosków. Po pierwsze, Włocławek razem z Jaworzniem, Jastrzębiem Zdrój, Dąbrową Górniczą oraz Elblągiem i Koszalinem znajduje się w grupie sześciu miast o najgorszych charakterystykach gęstości wymienionych sieci infrastrukturalnych. Po drugie, znacząco lepsze wartości wskaźnik gęstości sieci infrastrukturalnych przyjmuje w takich miastach województwa kujawsko-pomorskiego jak Grudziądz i Inowrocław.

Efektywność energetyczna

Istotnym problemem zabudowy w mieście, a szczególnie w Śródmieściu jest wiek budynków oraz fakt, że do obecnej chwili nie prowadzone były prace termomodernizacyjne. Ocena dotyczy również części budynków użyteczności publicznej. Stan taki powoduje duże zużycie energii cieplnej co ma niekorzystny wpływ na rachunek ekonomiczny jednostki jak również niekorzystnie wpływa na stan środowiska. Do takich obiektów zalicza się budynek Zakładu Ubezpieczeń Społecznych Oddziału w Toruniu, Inspektoratu we Włocławku położony przy Placu Wolności będącym reprezentacyjnym miejscem miasta i budynek Teatru Impresaryjnego. Generalnie audyt energetyczny dla budynków będzie sporządzany przed wykonaniem dokumentacji technicznej projektów. Budynek Zakładu Ubezpieczeń Społecznych wybudowany w latach 80-tych ubiegłego wieku nie odpowiada obecnie obowiązującym warunkom technicznym, w tym współczynnikowi przenikania ciepła dla ścian zewnętrznych $U_{max}=0,3 \text{ W/m}^2 \text{ K}$, który wynosi $U=0,8148 \text{ W/m}^2 \text{ K}$ dla ścian z gazobetonu i 1,3 dla ścian – słupów żelbetonowych. Po remoncie wskaźniki te mogą osiągnąć następujące wielkości (odpowiednio) $U=0,2305 \text{ W/m}^2 \text{ K}$ i $U=0,2534 \text{ W/m}^2 \text{ K}$. Podobna sytuacja występuje w przypadku budynku Teatru, którego najstarsza część mająca około 100 lat, i części dobudowywane w późniejszych okresach nie poddane były kapitalnemu remontowi, stąd poza pracami wewnątrz budynku konieczne są prace związane z dociepleniem obiektu.

Identyfikacja problemów

Poważną barierą dla rozwoju miasta jest zły stan sieci komunikacyjnej, zarówno dróg krajowych przebiegających w granicach Włocławka oraz dróg klas niższych. Prócz tego liczne przebiegające przez miasto ciągi drogowe, w tym głównie droga krajowa nr 1, prowadzące przez centrum miasta znaczący ruch tranzytowy przyczyniają się do pogorszenia warunków środowiskowych i akustycznych w mieście.

Analiza stanu sieci infrastrukturalnych w mieście wykazała także, że znaczna część infrastruktury komunalnej Włocławka wymaga remontów i modernizacji. Niektóre obszary funkcjonalno-przestrzenne wyodrębnione na terenie miasta posiadają nadal braki w uzbrojeniu. Następnym z problemów jest kwestia komunikacji między obszarami funkcjonalnymi (dzielnicami) miasta, w tym rozdzielonymi przez przepływającą przez Włocławek rzekę Wisłę.

Istniejące dwie przeprawy mostowe nie zaspokajają w wystarczającym stopniu potrzeb komunikacyjnych występujących pomiędzy prawą i lewobrzeżną częścią miasta. Fakt ten z kolei przyczyniać się może do obniżenia szans inwestycyjnych terenów Zawisła.

2. ANALIZA STRATEGICZNA – SWOT

Dokonana analiza SWOT dla miasta Włocławka bazuje na przytoczonych danych dotyczących sytuacji społeczno-gospodarczej i przestrzenno-ekologicznej oraz oparta jest na zidentyfikowanych obszarach problemowych w obrębie wspomnianych sfer. Analiza polega na określeniu mocnych (strengths – S) i słabych (weaknesses – W) stron miasta oraz posiadających wewnętrzne i zewnętrzne uwarunkowanie szans (opportunities – O) i zagrożeń (threats – T) płynących z zewnątrz i od wewnątrz.

Celem analizy jest stworzenie możliwości określenia działań, które należy podjąć z wykorzystaniem mocnych stron i szans miasta dla eliminacji słabych stron oraz neutralizacji zagrożeń danej jednostki terytorialnej.

Mocne i słabe strony Włocławka oraz związane z nimi szanse i zagrożenia jego rozwoju zamieszczone zostały w poniższym zestawieniu tabelarycznym.

Tabela 16. Analiza SWOT

Mocne strony	Słabe strony
<ul style="list-style-type: none"> Bardzo dobrze rozwinięty sektor przemysłowy, w tym branża chemiczna i budowlana, funkcjonujące na dobrze przygotowanych infrastrukturalnie i komunikacyjnie terenach Funkcja regionalnego ośrodka równoważenia rozwoju w hierarchii sieci osadniczej województwa Duże znaczenie miasta jako ośrodka handlowego Ugruntowane trendy wzrastającej liczby zatrudnionych oraz zmniejszającej się liczby bezrobotnych i stopy bezrobocia Dobrze rozwinięta działalność klubów i stowarzyszeń sportowych 	<ul style="list-style-type: none"> Oferta edukacyjna szkół wyższych niedostosowana do potrzeb rozwojowych miasta Duże problemy infrastrukturalne i społeczne Śródmieścia, w którym zlokalizowane są podstawowe usługi dla miasta i otoczenia Słabo rozwinięte otoczenie instytucjonalne biznesu Zły stan sieci komunikacyjnej (w tym dróg krajowych prowadzących ruch tranzytowy przez miasto) Niekorzystny stan techniczny znacznej części sieci infrastrukturalnych Braki w uzbrojeniu terenów nych inwestycji krajowych i zagranicz-

<ul style="list-style-type: none"> - Atrakcyjne położenie geograficzne – duże walory środowiska przyrodniczego i krajobrazowego, duża ilość lasów i bliskość Zalewu Włocławskiego - Duży udział ludności w wieku produkcyjnym - Występowanie dostępnych terenów rozwojowych na cele przemysłu i budownictwa mieszkaniowego 	<p>nych</p> <ul style="list-style-type: none"> - Stosunkowo wysoki stopień zanieczyszczenia środowiska - Zmniejszanie się liczby ludności miasta oraz niekorzystna sytuacja demograficzna pod względem wskaźników przyrostu naturalnego i salda migracji - Wysoki poziom bezrobocia - Niski poziom wykształcenia - Znaczny niedobór mieszkań - Względnie niski poziom zarobków - Niski poziom rozwoju branży turystycznej oraz infrastruktury turystyki (m.in. nad Zalewem Włocławskim) - Niski poziom rozwoju struktur organizacji pozarządowych - Mało rozbudowana oferta kulturalna
Szanse	Zagrożenia
<ul style="list-style-type: none"> - Wykorzystanie środków z funduszy strukturalnych w celu przeprowadzenia koniecznych inwestycji i kształtowania rozwoju zasobów ludzkich - Realizacja autostrady A1 - Wykorzystanie walorów przyrodniczych i krajobrazowych do rozwoju turystyki i rekreacji - Przestrzeń do współpracy sektora przedsiębiorstw z sektorem edukacji i nauki - Uzbrojenie terenów pod inwestycje - Wypracowanie współpracy na polu rozwoju turystyki z sąsiadującymi jednostkami samorządowymi - Rozwój gospodarki opartej na wiedzy przy wykorzystaniu sieci szerokopasmowego internetu 	<ul style="list-style-type: none"> - Silne oddziaływanie toruńsko-bydgoskiego układu metropolitalnego przyciągającego wykwalifikowane kadry, potencjalnych inwestorów - Brak rozbudowanej sieci szkolnictwa prowadzącego edukację w zakresie dyscyplin związanych z potrzebami lokalnej gospodarki opartej na przemyśle chemicznym, maszynowym, spożywczym, branży budowlanej - Duże problemy społeczne Śródmieścia utrudniające przeprowadzenie procesu rewitalizacji tego obszaru - Mała liczba realizowanych inwestycji - Niewydolność systemu komunikacyjnego prowadząca do paraliżu ruchu transportowego w obrębie miasta - Opóźnienie lub brak budowy stopnia wodnego na Wiśle koło Nieszawy

Źródło: Opracowanie własne

3. NAWIĄZANIE DO STRATEGICZNYCH DOKUMENTÓW MIASTA I REGIONU

Przygotowany Lokalny Program Rewitalizacji wykazuje znaczny stopień komplementarności z innymi dokumentami strategicznymi i programującymi, zarówno na poziomie wojewódzkim, jak i na poziomie lokalnym.

Strategia Rozwoju Województwa Kujawsko-Pomorskiego do roku 2010 wskazuje na istotne znaczenie idei rewitalizacji w regionie. Dokument wskazuje na konieczność rewitalizacji obszarów śródmiejskich, jako na warunek rozwiązania problemów endogenicznych miast oraz rozwoju funkcji regionalnych.

Plan Zagospodarowania Przestrzennego Województwa Kujawsko-Pomorskiego natomiast identyfikuje Włocławek jako regionalny ośrodek równoważenia rozwoju. W związku z tym obszar oddziaływania miasta oraz obsługi funkcjonalnej ludności wykracza znacznie poza granice Włocławka oraz gmin ościennych. Skuteczna i wszechstronna realizacja tych funkcji wymaga rewitalizacji obszaru Śródmieścia, gdzie występuje największe skupienie obiektów infrastruktury społecznej, usług administracyjnych i komercyjnych oraz siedzib podmiotów gospodarczych.

Założenia Lokalnego Programu Rewitalizacji są zgodne z założeniami projektu **Strategii Rozwoju Włocławka na lata 2009 – 2013**. Dokument ten wspomina w ramach trzeciego celu strategicznego „Poprawa wizerunku architektonicznego i przestrzennego miasta” o konieczności podjęcia działań w zakresie modernizacji i rewitalizacji Śródmieścia.

Z kolei **Studium Uwarunkowań i Kierunków Zagospodarowania Przestrzennego Włocławka** rewitalizację, rewaloryzację oraz podnoszenie jakości przestrzeni miejskich ujmuję jako jedno z podstawowych zasad kształtowania struktury funkcjonalno-przestrzennej miasta. Działania te podejmowane powinny być ze szczególnym uwzględnieniem Śródmieścia ujmowanego jako Stare Miasto wraz z bezpośrednim otoczeniem. Celem przewidzianej przez Studium rewitalizacji jest przeciwdziałanie degradacji społecznej i technicznej obszaru centrum Włocławka identyfikowanego jako obszar skoncentrowanych usług o charakterze ponadlokalnym.

4. ANALIZA WSKAŹNIKÓW DO WYZNACZENIA OBSZARÓW REWITALIZACJI

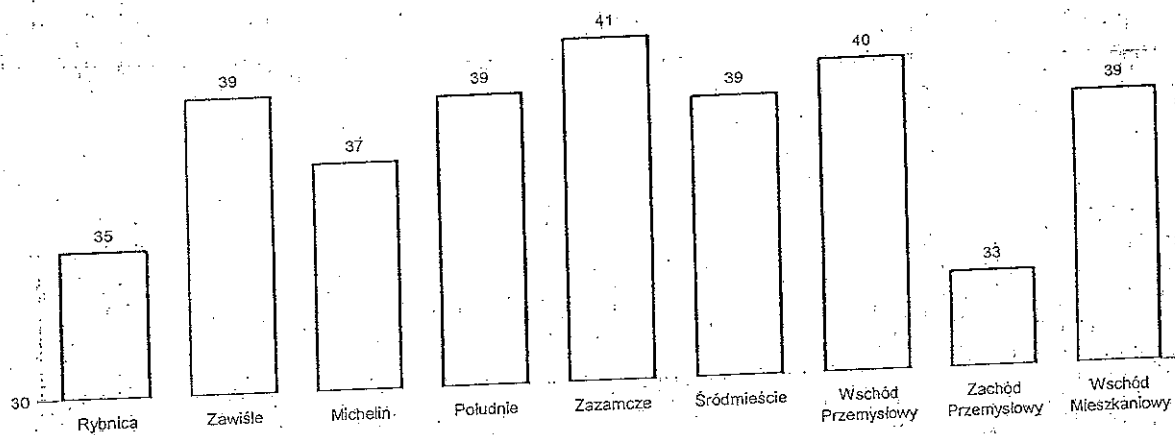
Zjawiska demograficzne

Na dzień 31 grudnia 2006 r. ludność Włocławka liczyła 119 560 osób. Najliczniej zamieszkiwany obszar miasta to Południe – 36 209 mieszkańców, następnie Śródmieście – 27 867 mieszkańców, Zazamcze – 22 668 i Wschód Mieszkaniowy. Pozostałe obszary miesz-

kaniowe Włocławka są o wiele mniej licznie zamieszkane, należą do nich obszary o zabudowie w większości jednorodzinnej – Michelin – 7 605 mieszkańców, Zawisłe – 3 393 i Rybnica – 609. Zachód i Wschód Przemysłowy zamieszkane są głównie na granicach z innymi obszarami. Na Zachodzie Przemysłowym mieszka 930 osób, na Wschodzie – 322.

Średnio najmlodszy obywatel miasta zamieszkuje licznie najmniejsze obszary (patrz wykres). Wyjątek stanowi Zawisłe, na którym średnia wieku zbliżona jest do wskaźnika dla licznie dużych obszarów.

Wykres 8. Średnia wieku mieszkańców Włocławka według obszarów



Źródło: Obliczenia własne na podstawie Ewidencji ludności Urzędu Miasta Włocławka

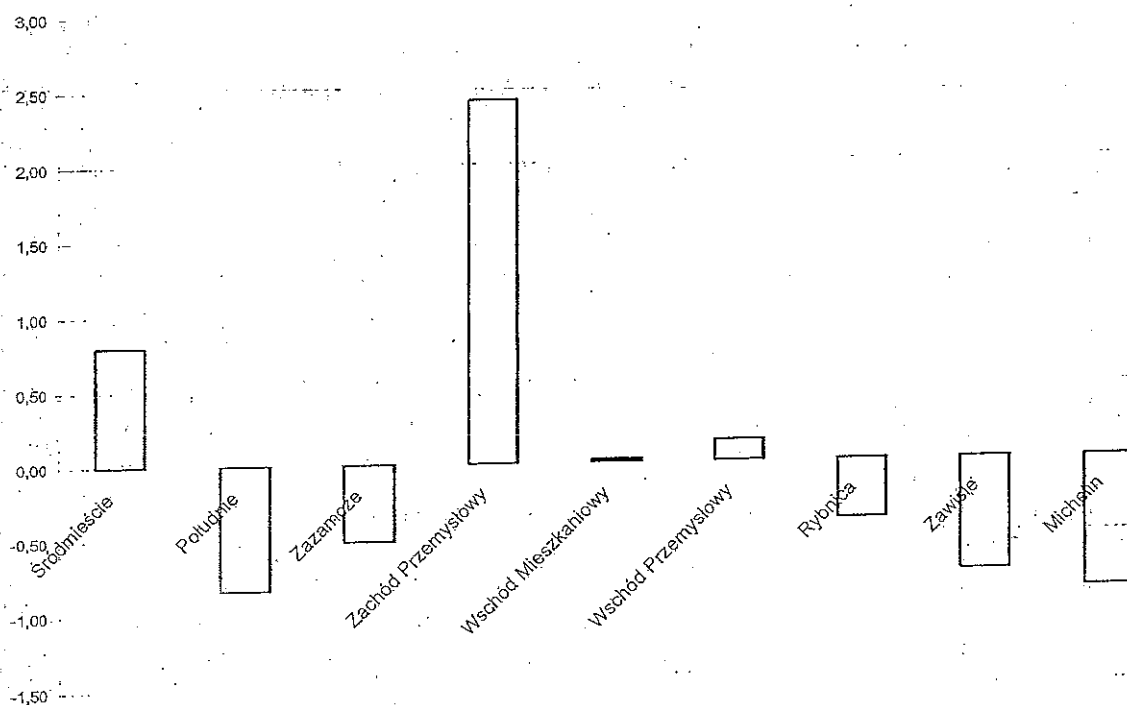
Zdecydowanie najwięcej osób w wieku produkcyjnym zamieszkuje Południe (71%), najmniej Zachód Przemysłowy i Śródmieście, które charakteryzuje generalnie wysoki odsetek zarówno ludzi w wieku szkolnym, jak i wieku emerytalnym. Relatywnie najwięcej osób w wieku poprodukcyjnym zamieszkuje Zazamcze i Śródmieście.

Ludność z miasta odpływa, przyrost naturalny jest ujemny od 3 lat. Włocławek, podobnie jak zdecydowaną większość obszarów kraju, dotyka zjawisko starzenia się społeczeństwa. Co roku systematycznie i niemal w identycznej proporcji ubywa ludności w wieku przedprodukcyjnym (od 1995 r. o 33%), natomiast przybywa mieszkańców w wieku produkcyjnym i poprodukcyjnym (od 1995 r. o 26%).

Poziom ubóstwa i wykluczenia

Sytuacja pod względem liczby korzystających z pomocy społecznej z powodu ubóstwa jest zróżnicowana na terenie miasta. Najwyższe wartości tego wskaźnika odnotowuje się w Zachodzie Przemysłowym, na którym zlokalizowane jest osiedle bloków socjalnych, co zawyża wskaźniki dla całego obszaru jako słabo zamieszkanego, i Śródmieściu. Dla Śródmieścia wskaźnik wyniósł 276 osób korzystających z pomocy społecznej na 1000 mieszkańców, podczas gdy dla całego miasta wartość na osiągnęła poziom 137/1000. Wśród pozostałych obszarów obserwuje się następujące wyniki: Wschód Przemysłowy – 186/1000, Wschód Mieszkaniowy – 170/1000, Rybnica – 113/1000, Zazamcze – 97/1000, Zawisze 65/1000, Południe – 54/1000 i Michelin 49/1000. W czterech obszarach (prócz Zachodu Przemysłowego i Śródmieścia także we Wschodzie Mieszkaniowym i Wschodzie Przemysłowym) sytuacja jest gorsza od normy, w pozostałych znacznie lepsza – wykres.

Wykres 9. Poziom ubóstwa i wykluczenia według obszarów – wskaźnik wystandaryzowany



Źródło: Obliczenia własne na podstawie danych Miejskiego Ośrodka Pomocy Rodzinie we Włocławku

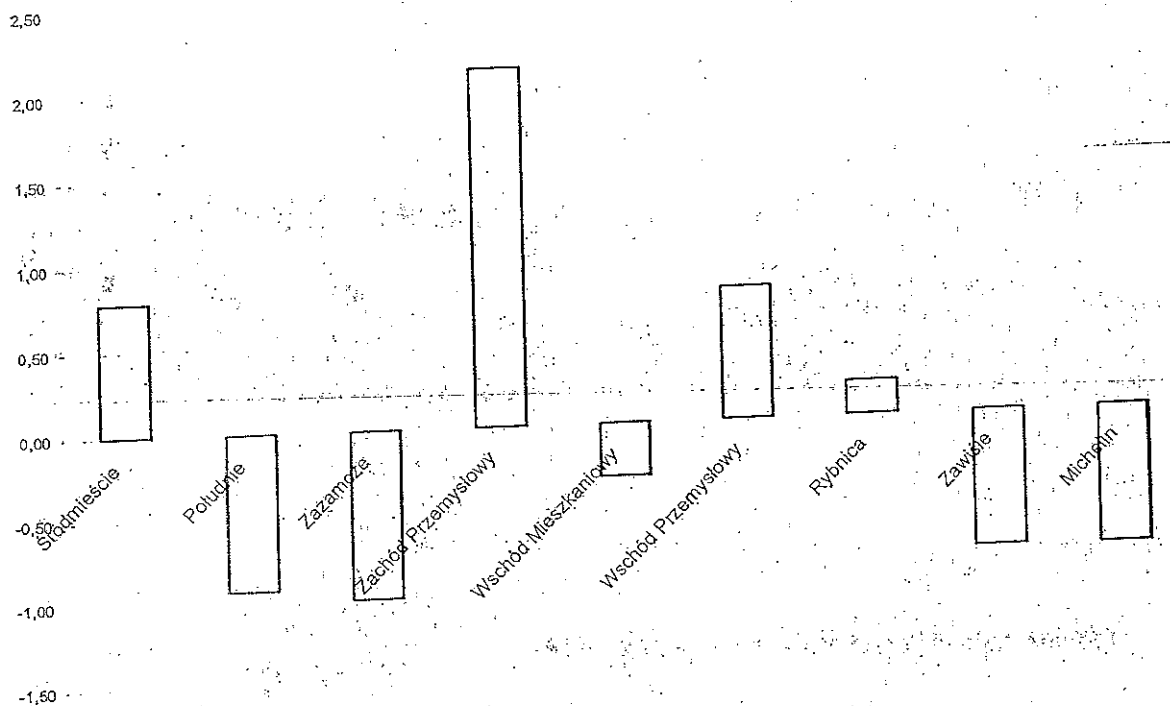
Poziom bezrobocia

Z podziałem na 10 obszarów wykonano również analizę liczby osób bezrobotnych. Ponownie nad innymi obszarami góruje Zachód Przemysłowy (22 osoby bezrobotne na 100 w wieku produkcyjnym) pod względem odstępstwa na gorsze od normy. Na drugim miejscu znowu uplasowało się Śródmieście – 16 osób bezrobotnych na 100 osób w wieku produkcyj-

nym. Podobny wskaźnik do Śródmieścia odnotowano we Wschodzie Przemysłowym. W pozostałych obszarach łącznie już tylko co dziesiąty mieszkaniec w wieku produkcyjnym pozostaje bez pracy.

Po wystandaryzowaniu wszystkich wskaźników omawianą sytuację przedstawiono na wykresie poniżej.

Wykres 10. Poziom bezrobocie według obszarów – wskaźnik wystandaryzowany



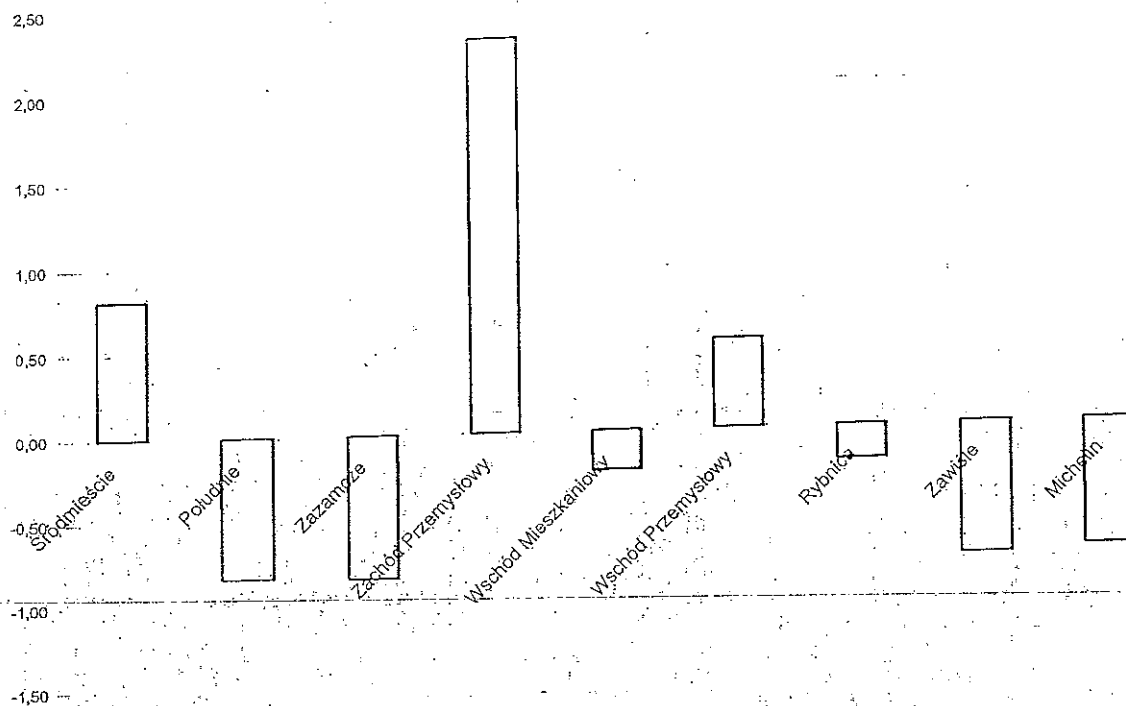
Źródło: Obliczenia własne na podstawie danych Powiatowego Urzędu Pracy we Włocławku

Poziom długotrwałego bezrobocia

Analizę bezrobocia według obszarów warto pogłębić poprzez wyliczenie wskaźnika bezrobocia długotrwałego – zjawiska szczególnie zagrażającego na rynku pracy niską mobilnością, a w efekcie bezrobociem trwałym. Zachód Przemysłowy charakteryzuje się niezmiennie najgorszą sytuacją. Pod względem omawianego wskaźnika w Śródmieściu jest już o wiele trudniejsza sytuacja w stosunku do pozostałych obszarów. Oznacza to, że bezrobocie dotykające mieszkańców tego obszaru przybrało cech niezwykle trudnego do eliminowania. Co dziesiąty mieszkaniec Śródmieścia jest długotrwale bezrobotny – to bardzo dużo w relacji do pozostałych obszarów, gdzie średnia wynosi 6 osób długotrwale bezrobotnych na 100 mieszkańców w wieku produkcyjnym.

Po wystandaryzowaniu wszystkich wskaźników omawianą sytuację przedstawiono na wykresie poniżej.

Wykres 11. Poziom długotrwałego bezrobocia według obszarów – wskaźnik wystandaryzowany



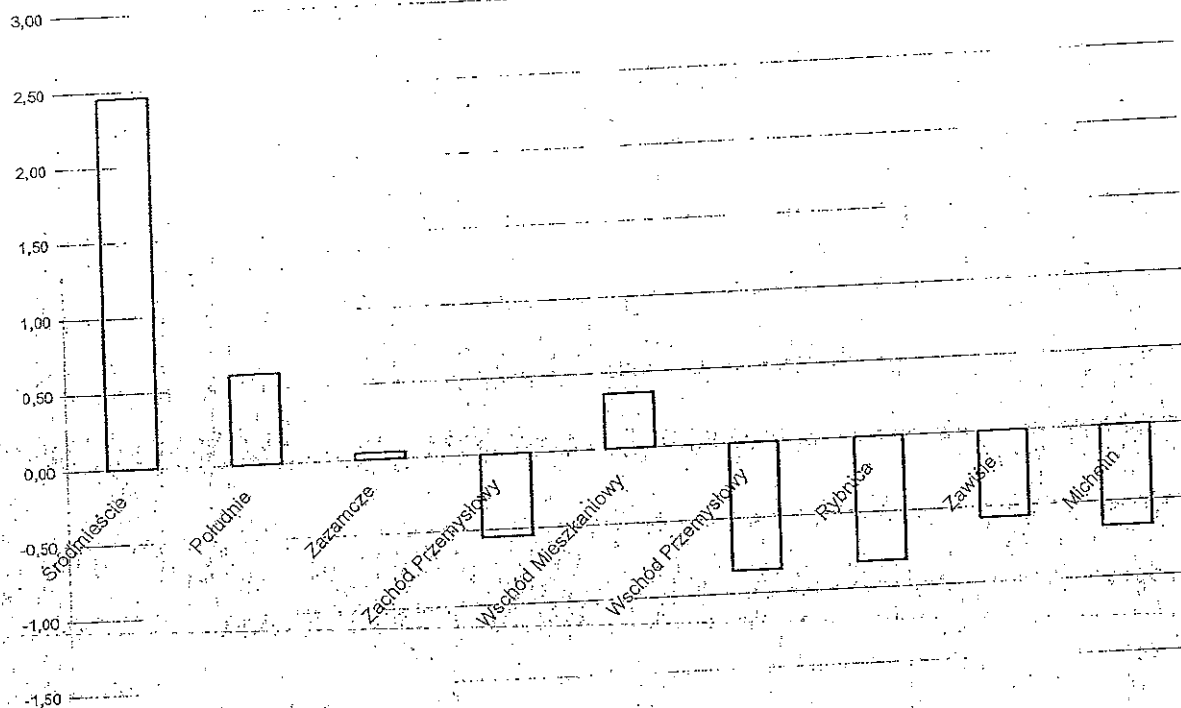
Źródło: Obliczenia własne na podstawie danych Powiatowego Urzędu Pracy we Włocławku

Poziom przestępczości i naruszeń prawa

Liczba przestępstw mierzona według obszarów Włocławka nie była relatywizowana poprzez przeliczenie na 100 mieszkańców, ponieważ nie ma mierzalnego związku pomiędzy miejscem zamieszkania przestępców, a miejscem popełnienia przez nich przestępstwa. W tych statystykach zdecydowanie najgorsza sytuacja przedstawia się w Śródmieściu, gdzie popełnianych jest ponad 42% przestępstw ogółem w mieście. Sytuacja w pozostałych obszarach znacząco nie odbiega od normy.

Po wystandaryzowaniu wszystkich wskaźników omawianą sytuację przedstawiono na wykresie poniżej.

Wykres 12. Poziom przestępczości i naruszeń prawa według obszarów – wskaźnik wystandaryzowany



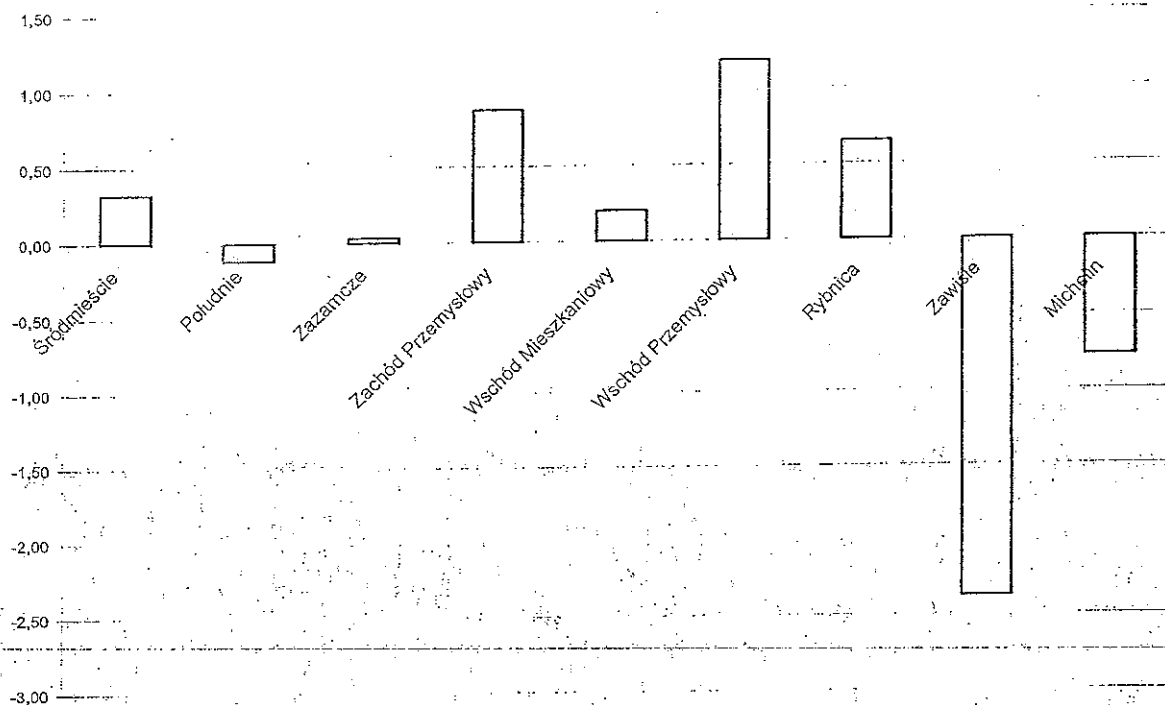
Źródło: Obliczenia własne na podstawie danych Komendy Miejskiej Policji we Włocławku

Poziom aktywności gospodarczej

Na podstawie zestawienia danych statystycznych Ewidencji Działalności Gospodarczej Urzędu Miasta Włocławek najwięcej przedsiębiorców (osób prowadzących działalność gospodarczą) zamieszkuje Zawisze (ponad 15 osób na 100 mieszkańców) oraz Michelin (ponad 11 na 100 mieszkańców), czyli obszary o zabudowie jednorodzinnej i willowej, jak w przypadku Zawisza. Oba obszary wykazują się tak wysokimi wskaźnikami przedsiębiorczości, że pozostałe (prócz Południa) praktycznie znalazły się poza normą. Najmniej przedsiębiorców zamieszkuje obszary przemysłowe, następnie Rybnicę i Śródmieście.

Po wystandaryzowaniu wszystkich wskaźników omawianą sytuację przedstawiono na wykresie poniżej.

Wykres 13. Poziom aktywności gospodarczej według obszarów – wskaźnik wystandaryzowany




Źródło: Obliczenia własne na podstawie Ewidencji Działalności Gospodarczej Urzędu Miasta Włocławek

Szczególnie zniszczone otoczenie

Kryterium szczególnie zniszczonego otoczenia jest kryterium infrastrukturalnym (przestrzennym) wyboru obszaru do rewitalizacji, które zostało zidentyfikowane obszarami wyłączonymi z użytkowania definiowanymi jako liczba budynków wyłączonych z eksploatacji przeliczona przez gęstość zaludnienia (liczba ludności na 1 ar). Największa liczba obiektów wyłączonych z użytkowania w latach 1999-2009 została odnotowana na obszarze Śródmieścia (65), które jednocześnie jest najgęściej zaludnionym obszarem miasta, zatem wskaźnik zrelatywizowany i wystandaryzowany jest również najwyższy dla tego rejonu miasta. Stosunkowo dużo obiektów wyłączonych z eksploatacji znajduje się również w dzielnicy Południe (17). W pozostałych obszarach miasta w przeciągu 10 lat odnotowano łącznie zaledwie 11 takich obiektów. Wskaźnik obszarów wyłączonych z użytkowania można również obliczyć przeliczając liczbę obiektów wyłączonych z eksploatacji przez 1000 mieszkańców poszczególnych obszarów. Pozwoli to zauważyć relację do miasta. W Śródmieściu tak obliczony wskaźnik wynosi 2,33. Dla całego miasta 0,79. W tym jednak przypadku najgorzej wypada Wschód Przemysłowy. Jest to równocześnie wraz z dzielnicą Rybnica najrzadziej zaludniony obszar.

Wykres 14. Szczególnie zniszczone otoczenie według obszarów – wskaźnik wystandaryzowany



Źródło: Obliczenia własne na podstawie danych Powiatowego Inspektora Nadzoru Budowlanego Miasta Włocławek

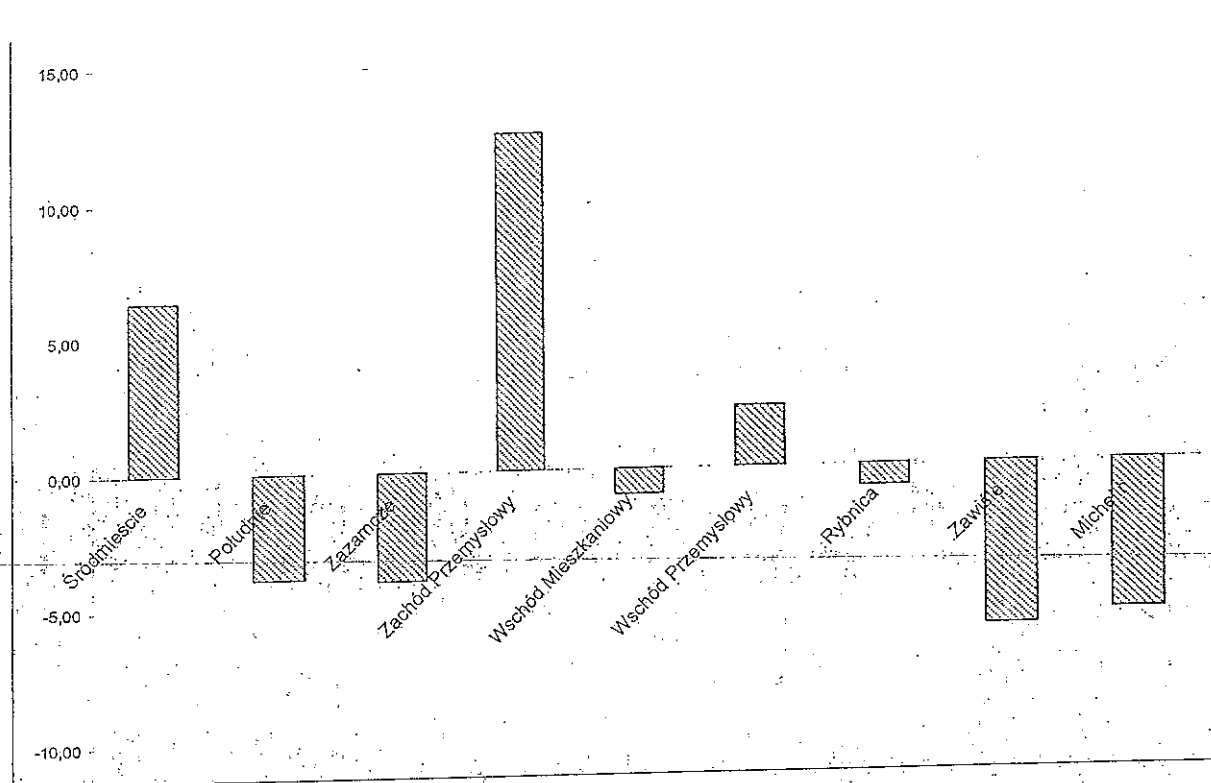
Obszary zdegradowane – wskaźnik sumaryczny

Wystandaryzowane wskaźniki zostały zsumowane. Na podstawie zestawienia można otrzymać wskaźnik sumaryczny problemów społecznych, gospodarczych i przestrzennych w poszczególnych obszarach Włocławka. Wynika z niego jednoznacznie, że obszarami o najtrudniejszej sytuacji społeczno-gospodarczej i przestrzennej są Zachód Przemysłowy i Śródmieście. Ze względu na fakt, iż Zachód Przemysłowy jest praktycznie niezamieszkały, a funkcjonuje tam jedno duże osiedle domów socjalnych, nie wskazuje się tego obszaru do rewitalizacji. Z pewnością działania podejmowane wśród społeczności wspomnianego osiedla będą podejmowane, jednak nie w ramach szeroko pojętej rewitalizacji.

Do rewitalizacji, na podstawie analizy degradacji społecznej, wskazuje się obszar Śródmieścia. W kolejnych rozdziałach opracowania zostanie również omówiona sytuacja tego obszaru w odniesieniu do innych pod względem infrastrukturalnych. Należy wyraźnie zaznaczyć, że Śródmieście pod względem każdego z badanych kryteriów jest w gorszej sytuacji niż średnio w mieście.

Po zsumowaniu wszystkich wystandaryzowanych wskaźników degradacji społecznej omawianą sytuację przedstawiono na wykresie poniżej.

Wykres 15. Wskaźniki sumaryczne degradacji społecznej obszarów Włocławka



Źródło: Obliczenia własne

Problemy przestrzenne i infrastrukturalne

Problemy przestrzenne i infrastrukturalne dotyczą każdego z analizowanych obszarów miasta. Pod względem uzbrojenia technicznego najlepsza sytuacja występuje w obszarach: Zazamcze, Wschód Mieszkaniowy i Wschód Przemysłowy. Do uzupełnień lub znacznych uzupełnień infrastruktury technicznej w Studium uwarunkowań i kierunków zagospodarowania przestrzennego zostały wskazane pozostałe jednostki struktury funkcjonalno-przestrzennej. Jednakże ze względu na to, że Śródmieście należy do najstarszych i najcenniejszych pod względem historycznym i kulturowym obszarów miasta i jednocześnie z uwagi na to, że pod względem degradacji zabudowy mieszkaniowej, która jest w tym rejonie zdecydowanie największym problemem przestrzenno-infrastrukturalnym, należy uznać, iż działania rewitalizacyjne powinny być skupione w tym obszarze. Należy wręcz stwierdzić, że im cenniejszy kulturowo dla miasta obszar, tym pod względem technicznym znajduje się w gorszym stanie. Rejon przy Wiśle, czyli obszar dawnego miasta lokacyjnego położony od ul. Gdańskiej po Rybacką oraz pomiędzy Bulwarami a ul. Tumską i Łęską, usiany jest budynkami w bardzo

złym stanie technicznym, o niskiej termoizolacyjności, niezagospodarowanymi pustymi przestrzeniami. Ulice i chodniki praktycznie nie nadają się w tym stanie do bezpiecznego użytkowania. W analizowanym obszarze dużym problemem jest również brak ekologicznych systemów grzewczych. Renowacji wymagają również tereny zieleni.

Dokumentacja zdjęciowa (źródło: Wydział Kultury Urzędu Miasta Włocławek) zamieszczona poniżej ukazuje skalę problemów opisanych powyżej.


Fotografia: Zbieg ulic Tumska - Matebudy – zły stan techniczny budynku, niezagospodarowana przestrzeń oraz zły stan techniczny nawierzchni chodników.



Fotografia: Zbieg ulic Wiślanej, Zamcza (ok. 20 m od Starego Rynku) – przykład zdegradowanej nawierzchni ulicy oraz złego stanu budynków



Fotografia: ul. Szpichlerna 10 – przy ścianie budynku Muzeum Ziemi Kujawskiej i Dobrzyńskiej – przykład złego zagospodarowania terenu



Uwarunkowania historyczno-kulturowe i atrakcyjność turystyczna

Wskazanie obszaru do rewitalizacji powinno wynikać również z uwarunkowań historyczno-kulturowych oraz atrakcyjności turystycznej. Wynika to m.in. ze wskazania w Regionalnym Programie Operacyjnym Województwa Kujawsko-Pomorskiego celów dotyczących ochrony dziedzictwa kulturowego i obiektów o wysokich walorach architektoniczno-kulturowych oraz podnoszenia atrakcyjności turystycznej jako jednych z zasadniczych celów podejmowania działań rewitalizacyjnych.

Z punktu widzenia wypełniania celów związanych z ochroną dziedzictwa kulturowego i zabytków praktycznie jedynym obszarem do wskazania jako wymagającym rewitalizacji jest również Śródmieście z następujących względów:

- pomiędzy ul. Gdańską i Wyszyńskiego oraz rzekami Wisłą i Zgłowiączką to teren stanowiący pierwotną osadę – późniejszy ośrodek władzy, obszar związany z Pałacem Biskupim;
- pomiędzy ul. Gdańską, Bulwarami, Rybacką, Łęską i Tumską to obszar dawnego miasta lokacyjnego;
- Śródmieście w części tereny Kurii;
- kwartały przylegające do ul. 3 Maja, Placu Wolności, kwartały pomiędzy ulicami Kiłńskiego, Mickiewicza, Słowackiego z licznymi zabytkami.


W obszarze Śródmieścia zlokalizowana jest większość obiektów zabytkowych Włocławka a teren podlega ścisłej ochronie konserwatorskiej.

Pozostałe analizowane obszary jednostek strukturalnych miasta charakteryzują się dużo mniejszym znaczeniem dla miasta pod względem historyczno-kulturowym.

Do najcenniejszych zabytków i terenów miasta zlokalizowanych w Śródmieściu należą:

- Bazylika Katedralna p.w. Wniebowzięcia Najświętszej Marii Panny (z przełomu XIV i XV w. z gotyckim witrażem z 1360 r. ze scenami ze Starego i Nowego Testamentu; nagrobkiem bp. Piotra z Bnina z 1494 r., drewnianą figurą Matki Bożej z początku XV wieku, późnorenansowym obrazem „Ukrzyżowanie” malarstwa Juan Correa de Vivar z Toledo oraz obrazem Wniebowzięcie NMP z ok. 1475r.),

Fotografia: Bazylika Katedralna u zbiegu ul. Brzeskiej i Prymasa S. Wyszyńskiego



- Budynek Wyższego Seminarium Duchownego (jedno z najstarszych w Polsce, zostało założone 16 VIII 1569 r. przez biskupa Stanisława Karnkowskiego),
- Kościół p.w. Św. Witalisa (najstarszy zabytek architektoniczny Włocławka, ufundowany w 1330 r. przez Biskupa Macieja z Gołańczy),
- Muzeum Diecezjalne (Dawne Kolegium Wikariuszy - powstało w latach siedemdziesiątych XIX w. i znajduje się, w dawnym budynku wikariuszy katedralnych, który został wzniesiony w I połowie XVIII wieku z polecenia biskupa Szembeka; budynek posiada dużą wartość architektoniczno-przestrzenną oraz walory architektoniczno-plastyczne),

- Dawna neogotycka dzwonnica (zaprojektowana przez architekta Franciszka Tournella została wybudowana w I połowie XIX-w., usytuowana na wschód od Bazyliki Katedralnej, na terenie dawnego ogrodu Kolegium Wikariuszy; obiekt o bogatym wystroju neogotyckim stanowi jedną z cenniejszych tego typu realizacji na terenie miasta);
- Kościół parafialny św. Jana Chrzciciela (z I poł. XVI w., dawna fara miejska, być może jego początki sięgają nawet X w.),
- Budynek Muzeum Historii Włocławka (oddział Muzeum Ziemi Kujawskiej i Dobrzyńskiej, otwarty został w 1972 r. w dwóch zabytkowych kamienicach barokowych (nr 14 i 15) przy Starym Rynku),
- Kompleks budynków Muzeum Etnograficznego (znajduje się przy Bulwarach nad Wisłą; w skład kompleksu wchodzi zabytkowy spichrz wzniesiony w połowie XIX wieku prawdopodobnie wg projektu Franciszka Turnelle'a - ówczesnego architekta miejskiego Włocławka),
- teren pałacowej rezydencji biskupiej (utrzymuje tradycyjne położenie w widłach Wisły i Zgłowiączki; zabudowa rezydencjonalna – zespół pałacowo-ogrodowy; pałac zajmuje miejsce wielowiekowych nawarstwień: od grodziska poprzez zamek książęcy, zamek biskupi do obecnego pałacu biskupiego).

Ze względu na usytuowanie w Śródmieściu historycznych terenów oraz większości obiektów zabytkowych obszar ten należy zaliczyć do potencjalnie jednych z najatrakcyjniejszych turystycznie i również z tego względu jest wskazywany do rewitalizacji. Atrakcyjność turystyczna pozostałych obszarów związana jest głównie z walorami przyrodniczymi, których ochrona również związana może być z podejmowaniem działań rewitalizacyjnych, jednakże w przypadku Włocławka odnosi się to przede wszystkim do parków miejskich. Podnoszenie atrakcyjności turystycznej innych obszarów przyrodniczo cennych Włocławka będzie związane głównie z zagospodarowaniem terenów nową infrastrukturą.

5. RAPORT Z KONSULTACJI SPOŁECZNYCH PROGRAMU

Cel i podstawy prawne

Prace nad projektem Lokalnego Programu Rewitalizacji Miasta Włocławek rozpoczęły się w kwietniu 2007r. (Uchwała Nr 35/VIII/2007 Rady Miasta Włocławek). Przez cały okres przygotowywania programy prowadzone były konsultacje społeczne. Celem konsultacji było uzyskanie wniosków, uwag, opinii od instytucji, jednostek miejskich, organizacji pozarządo-

wych, mieszkańców dla przygotowania programu, który zostanie przedłożony do uchwalenia Radzie Miasta.

W trakcie opracowywania projektu Lokalnego Programu Rewitalizacji prowadzone były pierwsze konsultacje z mieszkańcami; jednostkami, instytucjami i przedsiębiorcami ze Śródmieścia. W dniu 11.02.2008 r. w Urzędzie Miasta Włocławek odbyło się pierwsze spotkanie otwarte w którym uczestniczyło 36-ciu przedstawicieli Śródmieścia pomimo, że spotkanie zostało nagłośnione w prasie, radiu, lokalnej telewizji i na stronach internetowych. Uczestnicy spotkania poproszeni zostali o składanie propozycji, uwag oraz wniosków projektowych do Lokalnego Programu Rewitalizacji. Na spotkaniu a potem na stronie internetowej Urzędu Miasta przekazany został wzór opisu projektu.

Przebieg konsultacji

- ✓ Konferencja „Wielofunkcyjny rozwój centrów miast w kontekście funduszy strukturalnych 2007-2013” (23 kwiecień 2008 r.) rozpoczynająca konsultacje społeczne pod patronatem Ministerstwa Rozwoju Regionalnego. Gośćmi Konferencji byli: Pani Minister Elżbieta Bieńkowska, przedstawiciele Urzędu Marszałkowskiego WK-P, Urzędu Miasta Torunia, Urzędu Miasta Bydgoszczy, Urzędu Miasta Grudziądza, mieszkańcy Włocławka, Parlamentarzyści, Radni RM, przedsiębiorcy, przedstawiciele wyższych uczelni, organizacje społeczne - ogółem 152 osoby,
- ✓ spotkania konsultacyjne w Urzędzie Miasta dla: TBS-u, Miejskiego Przedsiębiorstwa Energii Ciepłej, Zakładów Energetycznych, Rejonu Dystrybucji Gazu, Miejskiego Przedsiębiorstwa Wodociągów i Kanalizacji, Miejskiego Zarządu Dróg – 29 maja 2008r. (17 osób), parafii kościelnych, związków wyznaniowych, policji, straży pożarnej, przedsiębiorców, rzeźmiost, spółdzielni mieszkaniowych, TBS-ów, wspólnot mieszkaniowych, pracowni architektonicznych – 12 czerwca 2008 r. (12 osób), organizacji pozarządowych, Miejskiego Ośrodka Pomocy Rodzinie, Powiatowego Urzędu Pracy – 19 czerwca 2008 r. (6 osób),
- ✓ udostępnienie do wglądu projektu Lokalnego Programu Rewitalizacji w siedzibie Urzędu Miasta Włocławek i na stronie internetowej Urzędu Miasta www.wloclawek.pl w dniach od 15 maja do 20 czerwca 2008 r. wraz z kwestionariuszem uwag do projektu dokumentu. Informacje o udostępnieniu dokumentu do wglądu ukazywały się w prasie lokalnej, radiu, TV Kujawy, na forach internetowych. Łącznie złożono 4 kwestionariusze,
- ✓ prezentacja części projektów inwestycyjnych zamieszczonych w Lokalnym Programie Rewitalizacji mieszkańcom miasta w formie wizualizacji na Placu Wolności w dniach 29 lipca do 14 sierpnia 2008 r.
- ✓ informacje, ogłoszenia i artykuły: na www.wloclawek.pl (5 razy), www.q4.pl (1 raz), www.wloclawek.fajnemiasto.pl (1raz), www.pwsz.wloclawek.pl (1 raz), Gazeta Pomorska (3 razy), Puls Regionu (1raz),

- ✓ konsultacje społeczne projektu Lokalnego Programu Rewitalizacji Miasta Włocławek na lata 2008-2015 wraz z Prognozą oddziaływania na środowisko projektu Lokalnego Programu Rewitalizacji Miasta Włocławek na lata 2008-2015 odbyły się w terminie od dnia 12 stycznia do dnia 13 lutego 2009 roku. Dokumenty udostępnione zostały do wglądu w Urzędzie Miasta Włocławek w Wydziale Rozwoju i Projektów Europejskich oraz na stronie internetowej Urzędu Miasta Włocławek www.wloclawek.pl w zakładce Rozwój Miasta. Złożono 12 wniosków (68 uwag), brak uwag do Prognozy,
- ✓ spotkania z mieszkańcami: 1.04 2009r. 10 czerwca 2009r., 15 czerwca 2009r. 18 czerwca 2009r.

Główne zmiany w Programie będące wynikiem konsultacji społecznych:

- ✓ poszerzono diagnozę o podrozdział dotyczący mniejszości narodowych,
- ✓ zmieniono tabelę projektów planowanych do wsparcia w ramach Działania 7.1. RPO WK-P: dodano projekty: Remont budynku Zakładu Ubezpieczeń Społecznych, Przebudowa budynku przy ulicy Zabiej 12a, Przebudowa Teatru Impresaryjnego, Rewitalizacja historycznego Placu Wolności, Rewitalizacja Zielonego Rynku z uwagi na zmianę zakresu rzeczowego projektu Rewitalizacja Starego Miasta we Włocławku „Ku Wiśle” (aktualnie wg koncepcji autorskiej),
- ✓ wprowadzono zmiany do zakresu rzeczowego projektu Rewitalizacja historycznego Placu Wolności,
- ✓ zdecydowanie poszerzono wykaz projektów społecznych planowanych do realizacji przy dofinansowaniu w ramach Programu Operacyjnego Kapitał Ludzki (aktualnie 14 projektów, w poprzedniej wersji programu 4 projekty) zgłoszonych przez przyszłych beneficjentów,
- ✓ uszczegółowiono opisy zakresu projektów zarówno w kartach projektów jak i rozdziale Planów działań,
- ✓ zmieniono zakres projektu Rewitalizacja historycznego Placu Wolności,
- ✓ zaktualizowano plan finansowy w wyniku zmian wykazu projektów oraz wskazania przez Urząd Marszałkowski stałej wielkości środków do wykorzystania z Działania 7.1. RPO WK-P w PLN (poprzednio w euro przy zmiennym przeliczniku na PLN),
- ✓ sformułowano i dodano wykaz działań ułatwiających realizację przedsięwzięć w obszarze rewitalizacji - Załączniki, Rozdział 3. Wykaz projektów, Tabela 5. INNE PRZEDSIĘWZIĘCIA W OBSZARZE REWITALIZACJI.

Analiza wniosków i uwag z konsultacji społecznych

Poz	Data wpływu wniosku	Wnioskodawca	Treść wniosku	Sposób załatwienia
1.	2.	3.	4.	5
Analiza wniosków i uwag – z konsultacji w dniach od 15 maja do 20 czerwca 2008 roku				
1.	09.05.2008	BUDIZOL Property Sp z o.o. Pismo L.dz 76	Ujęcie w LPR projektu inwestycyjnego rewitalizacji – Centrum Handlowo-Usługowe „Wzorcownia” 1. Str. 2, w spisie treści „Str. 16, tytuł i 2 akapicie podrozdział 2.1.9. zamiana określenia „opieka społeczna” na „pomoc społeczną”; 2. Str. 3, akapit 1 Zmiana zapisu „tkanka społeczna” na „społeczność zamieszkująca obszar rewitalizacji”; 3. Str. 84, 85 Str. 102 Uwzględnić w LPR projekt „Centrum Wolontariatu” beneficjent projektu – MOPR. Projekt przewiduje promocję wolontariatu i włączenie do działania osób które wyrażają gotowość pracy w charakterze wolontariuszy na rzecz osób potrzebujących pomocy, zagrożonych wykluczeniem społecznym.	Wniosek uwzględniono Projekt został zapisany w Planie działań przestrzennych w obszarze wsparcia Handel i Usługi pod nazwą: Centrum Handlowo-Usługowe „Wzorcownia” Ad. 1. Uwaga uwzględniona. Ad. 2. Uwaga uwzględniona. Ad. 3. Wniosek uwzględniony.
2.	11.06.2008	Miejski Ośrodek Pomocy Rodzinie Pismo DN.0718-21/2008	Przekształcenie ul. 3 Maja i ulic ościennych na „Dzielnice luksusową” z usługami ponadlokalnymi	Działania zawarte w LPR skierowane są na polepszenie przestrzeni miejskiej co w następstwie może wpłynąć na działania właścicieli budynków prywatnych i przedsiębiorców chętnych zainwestować. Działania te mogą przełożyć się na poprawę wizerunku Śródmieścia jako dzielnicy atrakcyjnej.
3.	13.06.2008	Pan Artur Zakrzewski e-mail sklar1@gmail.com	W ramach spotkania zgłoszono następujące wnioski; 1. Zaznaczenie w tekście LPR-u znaczenia czterech obiektów należących do Muzeum przy ul. Słowackiego, ul. Zamczel, karmieniczki przy starym Rynku i Muzeum Etnograficzne przy Bulwarach (Pan Piotr Nowakowski – Dyrektor Muzeum Ziemi Kujawsko-Dobrzyńskiej); 2. Potrzeba realizacji Miejsowego Planu Zagospodarowania Przestrzennego Śródmieścia Miasta Włocławek który będzie zawierał sposób zabudowy poszczególnych kwartałów (Pan	Ad.1. Wniosek uwzględniony – Załącznik rozdział Diagnoza stanu istniejącego – kultura i sztuka. Ad. 2. Wniosek uwzględniony, Urząd Miasta – Wydział Urbanistyki i Architektury dwukrotnie ogłosił przetarg na sporządzenie Miejsowego Planu Zagospodarowania Przestrzennego
4.	12.06.2008	Spotkanie konsultacyjne z udziałem Prezydenta Miasta Włocławek, Uczestnicy - przedstawiciele: wyższych uczelni, parafii, związków wyznaniowych		

			Zbigniew Brenda – Prezes. Towarzystwa Miłośników Włocławka).	Śródmieście Miasta Włocławek. W obu przypadkach brak ofertów.
			3. Ujęcie prac konserwatorskich Klasztoru Franciszkanów przy Pl. Wolności oraz dofinansowanie działalności Klasztoru Franciszkanów, który aktywnie włącza się w sferę pomocy dla młodzieży i potrzebującej części mieszkańców (problem alkoholizmu, narkomanii, przemoc w rodzinie) – O. Mariusz Dębiński – Gwardian Klasztoru Parafii Wszystkich Świętych.	Ad. 3. Wniosek uwzględniony. Projekt <i>Prace restauratorskie Kościoła i Klasztoru Franciszkanów we Włocławku</i> ujęte w Tabeli 3 Projektu Infrastrukturalne planowane do realizacji z innych źródeł. Projekt pod nazwą: <i>Klub środowiskowy dla młodzieży przy parafii Wszystkich Świętych we Włocławku</i> , umieszczony w Tabeli 2 działania rewitalizacyjne społeczne planowane do realizacji w ramach Programu operacyjnego Kapitał Ludzki na lata 2007-2013.
5.	19.06.2008	Spotkanie konsultacyjne Uczestnicy - przedstawiciele organizacji pozarządowych; MOPRU, PUP.	1. Zaproponowano włączenie do LPR-u projektów Świątlic Srodowskowych, które mogą pozyskać środki zewnętrzne – Pani Maria Ignatowska Dyrektor MOPR 2. Zwrócono uwagę na działalność Klubów Seniora na terenie Śródmieścia, w których działają zespoły folklorystyczne, kabarety – pani Halina Orzeńska – Kierownik biura Polskiego Komitetu Pomocy Społecznej	Ad. 1. Wniosek uwzględniony.. Projekt umieszczony w Tabeli 2 Działania rewitalizacyjne społeczne pod nazwą: <i>Klub środowiskowy dla młodzieży przy parafii Wszystkich Świętych we Włocławku</i> oraz <i>Śródmieście miasta Włocławek tradycja i teraźniejszość</i> . Ad. 2. Uwaga uwzględniona. – w Załączniku rozdział Diagnostyka stanu istniejącego – kultura i sztuka
Analiza wniosków i uwag – z konsultacji społecznych w dniach od 12 stycznia do 13 lutego 2009 roku				
1.	09.02.2009	Ks. Biskup Wiesław Alojzy Mering Ordynariusz Diecezji Włocławskiej pismo L.dz. 222/2009	W projekcie „Rewitalizacja Starego Miasta we Włocławku – Ku Wsławi” za mało zaakcentowany zakres prac: remont neogotyckiej dzwonnicy i jej adaptacja do celów turystycznych /punkt informacji turystycznej, taras widokowy/, zagospodarowanie terenu wokół Muzeum Diecezjalnego oraz Katedry Włocławskiej	Wniosek uwzględniony w całości. Ujęto w Tabeli 3 projekty pod nazwą: ✓ <i>Rewaloryzacja dzwonnicy katedralnej przy ul. Brzeskiej</i> . Zadanie do realizacji w latach 2009-2010 przy współfinansowaniu z budżetu Miasta, Samorządu Województwa, Ministra Kultury. Zakres prac rewitalizacyjnych, a głównie tarasu widokowego uzależniony od warunków uzyskanych od Konserwatora Zabytków. ✓ <i>Zagospodarowanie terenu w obrębie Parku im. H. Sienkiewicza w sąsiedztwie Katedry</i> . Zadanie realizowane w 2010 r. z budżetu Miasta.
2.	10.02.2009	Pan Jan Sierackiewicz Radny Rady Miasta Włocławek	1. str. 18 Rozdział 2.1.10. pominięto ważną rolę jaką powinno spełniać Muzeum jako atrakcja turystyczna i miejsce wypoczynku sobotnio-niedzielnego w tym szczególna rola Skansenu w Kłóbce.	Ad.1. Wniosek uwzględniony – Załącznik w rozdziale Diagnostyka stanu istniejącego – kultura i sztuka.

Lokalny Program Rewitalizacji Miasta Włodawek do 2015 roku

<p>Ad. 2, 3, 4, 5, 6. Wnioski i uwagi (w tabelach) dotyczą wersji wcześniejszej Lokalnego Programu Rewitalizacji, który był poddany konsultacjom społecznym w maju-czerwcu 2008 r. Wskazane tabele zostały zmienione lub uzupełnione.</p>		<p>Ad. 2. Tabela str. 90 – uzupełnić rubryki; 3. Tabela str. 101 – wykaz projektów RPO – uzupełnić; 4. Tabela str. 103 – projekty planowane do realizacji z innych źródeł doprecyzowane; 5. str. 103 tabela - więcej informacji na temat zagospodarowania Zielonego Rynku; 6. str. 103 więcej informacji na temat projektu zagospodarowania Placu Wolności; 7. str. 100 tabela propozycja przeniesienia Centrum Wolontariatu z budynku przy ul. Zabiej 12 do Browaru B lub budynku po gimnazjum nr 6; 8. str. 100 tabela - więcej informacji na temat projektu Browar B;</p>	<p>Ad. 7. Wniosek nieuwzględniony. Budynek przy ul. Zabiej wskazany jest ostatecznie do przebudowy dla potrzeb Centrum Aktywności Zawodowej i Wolontariatu. Jest to budynek własności miasta położony w sąsiedztwie ul. 3 Maja i odnowionych wcześniej budynków Urzędu Miasta i Wyższej Szkoły Zawodowej. Zadanie kontnuuje wcześniej realizowane inwestycje. Budynek wnioskowany do ujęcia w LPR w ramach konsultacji społecznych – wniosek pod poz. 6, pkt. 8. Ad. 8. Wniosek nieuwzględniony. Projekt pokazany tylko symbolicznie z uwagi na położenie w obszarze rewitalizacji. Projekt jako kluczowy planowany do wsparcia z działania 7.2. RPO WK-P nie potrzebuje ujęcia w LPR a tym samym szczegółowego opisu. Ad. 9. Wniosek nieuwzględniony. Zagospodarowanie terenu jako placu interaktywnego zakłada pozostawienie pomnika „Ludziom pracy”. Ostateczna decyzja zapadnie w trakcie sporządzania dokumentacji technicznej dla projektu Rewitalizacja Starego Miasta „Ku Wisle”. Ad. 10. Wniosek nieuwzględniony. Analiza efektywności energetycznej budynków jest wymagana w przypadku realizacji projektów z zakresu mieszkalnictwa. Likwidacja niskich emisji w obrębie Śródmieścia to projekt realizowany przez MPEC z dofinansowaniem z Działania 2.3 RPO WK-P (projekt kluczowy). Ad. 11. Wniosek uwzględniony. Dodano w diagnozie stanu istniejącego rozdział – Mniejszości narodowe. Ad. 12. Wniosek uwzględniony częściowo. Wpływ aktualnego kryzysu gospodarczego na funkcjonowanie firm włocławskich jest niemożliwy do oceny. Jest to proces rozpoczynający się, który dopiero zaczyna być zauważalny w 2009 r. W uproszczeniu</p>
	<p>10. Brak jasnego i konkretnego odniesienia się do problematyki efektywności energetycznej budynków – likwidacji emisji niskich spalin; 11. Brak odniesienia do problemu mniejszości narodowych; 12. str. 21 Rozdział 2.2.2. Gospodarka – brak aktualnego odniesienia do stanu obecnego firm i liczby zamykanych małych zakładów. Jak zmiana ilości firm może wpłynąć na finansie mia-</p>		

			sta.	<p>niu spadek liczby firm to spadek podatków, które oczywiście wpłyną na budżet miasta. LPR będzie realizowany do 2015 r. i jeśli w tym czasie wpływy do budżetu miasta drastycznie obniżą się program będzie musiał zostać zrewidowany co jest zgodne z Wytocznymi Urzędu Marszałkowskiego.</p> <p>Ad.13. Uwaga niezasadniona. Bezpośrednio na spotkania w ramach konsultacji społecznych kilkakrotnie byli zapraszani przedstawiciele różnych środowisk: 11.02.2008 r. - 20 przedstawicieli, 23.04.2008 r. - 38 przedstawicieli, 12.06.2008 r. - 32 i 19.06.2008 r. - 20 przedstawicieli.</p> <p>Ad.14. Uwaga nieuwzględniona. Zadanie zagospodarowania kwartału będzie realizowane bez udziału środków RPO WK-P. Działanie 7.1: dlatego nie ma potrzeby odniesienia do zaleceń IZ RPO WK-P w zakresie mieszkalnictwa.</p> <p>Ad.15. Uwaga niezasadniona. Prognoza ludności dla m. Włocławka znajduje się w rozdziale Diagnoza stanu istniejącego - Ludność, która zakłada spadek ludności, wykonana została na podstawie danych GUS. Nie rozpatrywano konsekwencji ekonomicznych spadku ludności w całym mieście gdyż LPR w odniesieniu od dokumentów strategicznych obejmujących całe miasto w granicach administracyjnych skupia się na ograniczonym obszarze i ma określone cele do spełnienia.</p>
3.	13.02.2009	Pan Marek Kalinowski Radny Rady Miasta Włocławek - Klub radnych PiS	<p>1. str. 34,36 - przebudowa SP nr 3 wykonana;</p> <p>2. str. 39 „Ku Wiśle” - otwarcie na Wisłę z uwzględnieniem centrum handlowego - trudno zauważyć związek centrum handlowego z Wisłą;</p> <p>3. str. 49, 59 - finanse - największa słabość opracowania to liczenie na środki w ramach RPO będą niewystarczające;</p> <p>4. wzniesienie pomnika Marszałka Józefa Piłsudskiego na skwerze przy Bechiego, przeniesienie pomnika Ludziom Pracy w inne miejsce- uzasadnienie pomnik Marszałka przy Bulwarach</p>	<p>Ad.1. Uwaga niezasadniona. Do wykonania pozostaje zagospodarowanie terenu, modernizacja podjazdu z dostosowaniem dla osób niepełnosprawnych.</p> <p>Ad. 2. Uwaga niezasadniona. Obszar rewitalizacji obejmuje teren od torów kolejowych do Bulwarów nad Wisłą. Wszystkie projekty w nim realizowane są ze sobą powiązane.</p> <p>Ad. 3. Uwaga niezasadniona. LPR zakłada realizację zadań przy udziale różnych źródeł finansowych jak RPO WK-P, POKL oraz WFOŚiGW, Ministra Kultury, Min. Sportu i Turystyki, Urzędu Marszałkowskiego, środki prywatne oraz środki własne Miasta - Tabele - 1, 2, 3.</p> <p>Ad. 4. Uwaga nieuwzględniona. Zagospodarowanie terenu jako placu interaktywnego zakłada pozostawienie pomnika „Ludziom pracy”. Ostateczna decyzja zapadnie w trakcie sporządzenia</p>

Lokalny Program Rewitalizacji Miasta Włocławek do 2015 roku

			im. J. Piłsudskiego powiązanie z mostem im. Rycyza-Smętego; 5. str. 98. prawdopodobnie część Michelin, Bulwary, Oczyszczalnia Zawisze- błędne zapisy.	dziania dokumentacji technicznej dla projektu Rewitalizacja Starego Miasta „Ku Wisle”. Decyzja o budowie pomnika Marszałka Józefa Piłsudskiego winna zapisać w innym trybie poza LPR-em, jak również wybór miejsca jego wzniesienia. AD. 5. Uwaga uwzględniona. Omyłka pisarska.
4.	13.02.2009.	Wspólnota Mieszkaniowa ul. Słowackiego 3 Przedstawiciel Pani Anna Lewandowska	Doprowadzenie przyłącza ciepłego do budynku przy ul. Słowackiego 3 od istniejącego ciepłociągu przed położeniem projektowanej nawierzchni ulicy Słowackiego. Ujęcie budynku do remontu w projektach LPR.	Wniosek uwzględniony częściowo. Sprawy doprowadzenia przyłącza ciepłego do budynku przekazana została wg kompetencji do Miejskiego Przedsiębiorstwa Energetyki Ciepłej (pi-smo RPE.34110-4-24/09 z dnia 4.03.2009 r.). Prace remontowe budynku uwzględnione w LPR w ramach środków prywatnych – Tabela 3. Miasto planuje zbycie 70% udziałów w nieruchomości.
5.	13.02.2009	Zakład Ubezpieczeń Społecznych	str. 108-110 Rozdział 5 Wykaz Projektów – wniosek o ujęcie zadania pn. „Remont budynku ZUS” Pl. Wolności 18/19 w LPR	Wniosek uwzględniony. Projekt został ujęty w Tabeli 1. działania rewitalizacyjne infrastrukturalne planowane do realizacji z Działania 7.1. RPO WK-P – projekt o nazwie <i>Przebudowa budynku Zakładu Ubezpieczeń Społecznych</i> z dofinansowaniem na poziomie 200 tys.euro. z uwagi na komplementarność do zadania realizowanego przez Miasto „Rewitalizacja historycznego Placu Wolności”
6.	13.02.2009	Włocławska Wspólnota Samorządowa Pani D. Dziegielewska Radna Rady Miasta Włocławek	1. str. 10, a str. 125 Zjawiska demograficzne diagnozowane w oparciu o dane z różnych lat; 2. Projekt – Rewitalizacja Starego Rynku wraz z ulicą Maślana – brak opisu propozycji działań w tym obszarze; 3. Zadanie – Centrum Kultury Browar B – jako projekt kluczowy, brak harmonogramu i planu działań. Nie wskazano terminu	Ad. 1. Wniosek nieuwzględniony. Zjawiska demograficzne podobnie jak cała diagnoza sytuacji społeczno-gospodarczej miasta oraz wybrane wskaźniki do zastosowanej metodologii delimitacji obszarów do rewitalizacji były wykonywane w 2007 roku zaraz po przystąpieniu do aktualizacji LPR, dlatego możliwe do uzyskania dane były z 31 grudnia 2006r. Z uwagi na konieczność sporządzania analiz przy zastosowaniu aktualniejszych danych nie rokuje uzyskania innego efektu końcowego tej zmiany obszaru rewitalizacji dlatego uznaje się aktualizację danych za nieuzasadnioną. Opisy projektów były przygotowywane przez przyszłych beneficjentów, w tym MOPR-u w końcu 2008 r. i dlatego oparte są o nowsze dane. Ad. 2. Wniosek uwzględniony. Opis projektu wg zmienionego zakresu rzeczowego zadania na wniosek z konsultacji społecznych poz. 8. pkt. 1 oraz poz. 11. pkt. 5. Ad. 3. Wniosek nieuwzględniony. Projekt pokazany tylko sygnalnie z uwagi na położenie w obszarze rewitalizacji. Projekt

	rozpoczęcia realizacji, ani podmiotu zarządzającego projektem;	jako kluczowy planowany do wsparcia z działania 7.2. RPO WK-P nie potrzebuje ujęcia w LPR a tym samym szczegółowego opisu.
	4. Zadanie – Rewaloryzacja historycznego Placu Wolności ponownie zmiany nie polepszają znacząco jakości przestrzeni publicznej. Plac Wolności jako miejsce głównego wnętrza go wężła komunikacyjnego sprawia, że zakładane cele są mało realne do osiągnięcia. Propozycja wykreślenia zadania, ewentualnie realizacja w końcowym etapie działań rewitalizacyjnych;	Ad. 4. Wniosek nieuwzględniony. Planowane nowe rozwiązania komunikacyjne na Placu Wolności w tym budowa przejścia podziemnego z możliwością lokalizacji punktów handlowych w wyniku realizacji projektu umożliwią większe wykorzystanie Placu dla rekreacji, wypoczynku, usług gastronomicznych bez kolizji funkcji. Realizacja przebudowy Placu Wolności stworzy możliwość funkcjonowania letnich kawiarenek w części bez ruchu komunikacyjnego co stworzy nowe miejsca pracy podobnie jak przejście podziemne. Wniosek w ramach konsultacji społecznych potwierdzający słuszność realizacji zadania – poz. 12.
	5. Zadanie – Mieszkalnictwo str 108 – należy uzupełnić o „Zarządcę” i spółdzielnie mieszkaniowe (jeżeli na obszarze rewitalizowanym posiadają swoje zasoby);	Ad 5. Wniosek nieuwzględniony. Wspólnoty mieszkaniowe, spółdzielnie mieszkaniowe, prywatni właściciele zabytkowych budynków będą mogli rokrocznie zgłaszać zadania do konkursów w ramach których wspierane będą wybrane zadania przez Radę Miasta (patrz rozdział System wdrażania Programu...).
	6. Brak zadania – bezpłatny internet dla Śródmieścia – brak projektów dot. dostępu do internetu (sieci szerokopasmowej) w obszarze objętym LPR;	Ad. 6. Wniosek nieuwzględniony. Projekt dostępu do internetu jest rozpatrywany w kontekście całego Miasta nie tylko Śródmieścia, w tym dostępu bezpłatnego dlatego nie ujmuje się go w ramach działań rewitalizacji.
	7. Zadanie – Czarny Spichrz – zadanie wymaga jedynie ukończenia dużo wcześniej rozpoczętego remontu. W projekcie LPR widnieje nieaktualna data zakończenia prac;	Ad. 7. Wniosek wykorzystany do sprostowania - realizacja inwestycji zostanie ukończona w 2009 r. co wynika z Uchwały Nr 121/XXV/2008 Rady Miasta Włocławek z dnia 29 grudnia 2008 r.
	8. Brak wyodrębnionego zadania - rewitalizacja budynku zabytkowego przy ul. Żabiej 12a – jest to budynek mocno zdegradowany i szpeci otoczenie. W związku z faktem, że przylega bezpośrednio do budynku Urzędu Miasta przy ul. 3 Maja należy ten budynek ująć w LPR. Istniejąca dokumentacja wcześniej przygotowana zakłada utworzenie w tym obiekcie Centrum Organizacji Pozarządowych. Propozycja powrotu do tych działań.	Ad. 8. Wniosek uwzględniony. W tabeli 1 umieszczony został w międzyczasie ponownie projekt pn. Remont i adaptacja budynku przy ul. Żabiej 12a na potrzeby utworzenia Centrum Organizacji Pozarządowych i Wolontariatu z uwagi na niedługo próby poszukiwania innego budynku dla funkcjonowania tych jednostek bez poniesienia większych nakładów inwestycyjnych przez Miasto.
	9. Brak wyodrębnionych zadań – dotyczących działań gospodarczych w obszarze rewitalizowanym. Planuje się ożywienie gospodarcze Śródmieścia, jednak spadek dynamiki podmiotów	Ad. 9. Wniosek częściowo uwzględniony. W planie działań gospodarczych obszarze wsparcia „Handel i Usługi” wskazane są priorytetowe typy projektów do realizacji. Działania w zakresie przebudowy przestrzeni publicznych planowane do realizacji

		<p>gospodarczych wymaga podjęcia określonych działań zachęcających przedsiębiorców do działalności w tym obszarze, zapis ze str. 51, mówiący o Śródmieściu jako rejonie, w którym robi się zakupy pozostanie martwy bez wspomagających działań miasta. Należy też pamiętać o zabezpieczeniu odpowiedniej ilości miejsc parkingowych w pobliżu tych miejsc.</p> <p>10. Zadanie - Przebudowa ulic -- należy przewidzieć i uwzględnić przy tej okazji budowę zatoczek autobusowych, które w miejscach, gdzie nie będą kursowały autobusy, miejsce będą mogły być wykorzystywane jako miejsca parkingowe. Należy pamiętać o miejscach parkingowych dla rowerów najlepiej monitorowanych. Umożliwi to w przyszłości uruchomienie (choćażby dla turystów) mikrobusów.</p> <p>11. Brak zadania - rewitalizacja budynku przy ul. Cyganka 1/3 - w budynku tym swoją siedzibę ma Stowarzyszenie „Teatr Nasz”. Budynek jest obiektem zabytkowym, wymagającym działań rewitalizacyjnych. Działania, które są realizowane przez członków Stowarzyszenia wpisują się w kalendarz imprez miejskich. Ponadto Stowarzyszenie, w trudnych warunkach prowadzi działalność, w której uczestniczy młodzież również z włocławskiego Śródmieścia.</p> <p>12. Brak projektów dla osób bezdomnych -- w obszarach planowanych działań rewitalizacyjnych znajdują się Schronisko dla bezdomnych. Osoby te często spędzają wiele godzin (trzechwając) w okolicach najwartościowszych włocławskich zabytków.</p> <p>13. Działania rewitalizacyjne infrastrukturalne str. 109. Tabela 1 - przebudowa ul. Cyganka od Brzeskiej powinna obejmować zakres działań do ulicy Królewieckiej. Wydłużenie przebudowy proponowanego odcinka drogi i chodnika pozwoli na uporządkowanie terenu wokół SP nr 3 (wpisanej do LPR) i dalej do Regionalnego Centrum Onkologii.</p>	<p>przez Urząd Miasta łącznie z monitoringiem oraz przebudowa ulic, jak również założenie przeprowadzania co roku konkursów w ramach których wspierane będą wybrane zadania (patrz rozdział - System wdrażania Programu...) powinien wpłynąć na atrakcyjność miejsca (Śródmieścia) do inwestowania w lukach istniejącej zabudowy lub nieruchomości zabudowanych. Ponadto wskazany został projekt kluczowy pn.: Przygotowanie oferty inwestycyjnej dla zaktywizowania środowisk biznesowych do inwestowania w Śródmieściu.</p> <p>Ad. 10. Wniosek nieuwzględniony. Wniosek kwalifikuje się do rozpatrzenia na etapie sporządzania dokumentacji technicznej dla zadania.</p> <p>Ad. 11. Wniosek częściowo uwzględniony poprzez umieszczenie na liście projektów rezerwowych do wsparcia w ramach RPO WK-P Działanie 7.1. po uregulowaniu praw własności nieruchomości.</p> <p>Ad. 12. Uwaga nieuwzględniona. Projekty realizowane przy wsparciu środkami unijnymi nie mogą być przeznaczone na działalność statutową jednostek czy organizacji pozarządowych prowadzących ochroniska dla bezdomnych.</p> <p>Ad. 13. Wniosek nieuwzględniony. Projekt pn. Rewitalizacja Starego Miasta „Ku Wiśle” pozostawiono do wsparcia środkami unijnymi w pierwotnym kształcie autora koncepcji, który nie obejmuje przebudowy ul. Cyganka (na wniosek złożony w trakcie konsultacji). W tabeli 3 zawarte jest zadanie do realizacji ze środków MZD pn.: Przebudowa chodników i ulic w Śródmieściu w latach 2009-2013 w ramach, którego może być zadanie zrealizowane.</p> <p>Ad. 14. Wniosek nieuwzględniony. Stan ulicy Łęskiej jest bardzo zły jak wielu innych. Rewitalizacja Śródmieścia będzie pro-</p>
--	--	---	---

		Ogniowej. Obecny stan tej drogi jest bardzo zły.		cesem długotrwały wykraczającym poza okres czasowy sporządzonego programu. Przebudowa dalszego odcinka aktualnie nie może być uwzględniona przy wsparciu z Działania 7.1. RPO WK-P gdyż wymagałaby rezygnacji z innej inwestycji. W tabeli 3 zawarte jest zadanie do realizacji ze środków MZD pn.: Przebudowa chodników i ulic w Śródmieściu w latach 2009-2013 w ramach, którego może być zadanie realizowane.
7.	13.02.2009	Wspólnota Mieszkaniowa ul. Towarowa 3A Przedstawiciel Pan Marek Sadowski	Budynek został zgłoszony do prac rewitalizacyjnych w ramach LPR – członkowie Wspólnoty wnioskuje o ujęcie w ramach prac rewitalizacyjnych zagospodarowania podwórka. Elewacja budynku będzie stylizowana na XIX-wieczną kamienicę.	Projekt może być zgłoszony w ramach konkursów ogłaszanych każdego roku do wsparcia z budżetu miasta (patrz rozdział System wdrażania Programu...)
8.	13.02.2009	Pani Olga Krut-Horóznik Radna Rady Miasta Włocławek	1. Zmiana dokumentu wersji maj-czerwiec 2008 roku spowodowała: ✓ skrócenie opisu poszczególnych segmentów diagnozy i uwag; ✓ rozzerwanie, rozproszenie planów np. projektu sztańdowego „Ku Wiśle”, który ograniczony ulicami Gdańska-Lęska-Towarowa-Beckiego obejmuje ulicę Słowackiego; Mickiewicza i plac Wolności oraz Zielony Rynek (przestrzenie o odmiennych historii, uwarunkowaniach i wskazaniach), co nie przystaje do opracowywania całości i koncepcji spójnych programowo m.in. z oczekiwaniami współpartnera projektu tj. Kurii Diecezjalnej; ✓ trudności z zaplanowaniem działań w obszarze „Społeczność” – umieszczenie w przygotowywanym odrębnym projekcie Centrum Kultury „Browar B” projektów Centrum Aktywizacji Zawodowej i Centrum Wolontariatu. 2. Problematyka społeczna powinna być eksponowana nie tylko w opisie, ale i też w propozycjach w ramach projektu rewitalizacyjnego, jak np. ulokowanie na ul. Gdańskiej projektu „pedagog uliczny” (za nieporozumienie należy uznać propozycję „wychowawcy podwórkowego” w niesprecyzowanym miejscu z określeniem działań na 2 lata);	Ad.1. ✓ Uwaga niezasadniona. Wersje dokumentów różnią się nieznacznie. Główna zmiana dotyczy innego układu rozdziałów zgodnego z Wytycznymi dotyczącymi przygotowania Lokalnego Programu Rewitalizacji (listopad 2008). Obecnie rozdział Diagnozy stanu istniejącego znajduje się na końcu dokumentu ✓ Wniosek uwzględniony. Projekt pn.: Rewitalizacja Starego Miasta „Ku Wiśle” został uwzględniony w kształcie autorskim. ✓ wniosek uwzględniony. Dla potrzeb Centrum Aktywizacji Zawodowej i Centrum Wolontariatu zrealizowane będzie zadanie przebudowy budynku miejskiego przy ul. Zabiej 12a. Ad. 2. Uwaga nieuwzględniona. „Wychowawca podwórkowy w systemie wychowania środowiskowego” jest projektem, którego beneficjentem będzie Towarzystwo Przyjaciół Dzieci Oddział we Włocławku. „Pedagog uliczny” był również projektem TPD. To beneficjent odpowiada za projekt: zakres, cel oraz założone produkty i rezultaty. W dalszym ciągu jest możliwość umiesz-

	<p>3. W opisie działań w segmencie „mieszkalnictwo” pominięto zamierzenia inwestycji w projekcie „Ku Wiśle” m.in. na Szpichlernej, Bulwarach. Biorąc pod uwagę własności należałoby wziąć pod uwagę bloki przy ul. Towarowej i Bulwarach zaniebane przez mieszkańców, w znacznej części korzystających z pomocy społecznej;</p>	<p>czenia projektu pn.: „pedagog uliczny” pod warunkiem że znajdzie się beneficjent projektu.</p> <p>Ad. 3. Uwaga częściowo uwzględniona. Projekt „Ku Wiśle”, którego beneficjentem będzie Gmina Miasto Włocławek nie obejmuje w zakresie rzeczowym mieszkalnictwa. Zagospodarowanie nieruchomości przy ul. Szpichlernej znajduje się w Tabeli 3 zadań finansowanych z innych źródeł (prywatne) i jest tylko działaniem komplementarnym do inwestycji miejskiej i tylko tak można to zapisać.</p> <p>Malą ilość środków z RPO nie daje uzasadnienia aby przeznaczyć je na remonty budynków mieszkalnych położonych dalej od centrum śródmieścia np. na ul. Towarowej mając ogromne zapóźnienia w przebudowie przestrzeni publicznych i infrastruktury technicznej, która przyciąga inwestorów do Śródmieścia. Korzystne z punktu widzenia prestiżu miasta byłoby objąć wsparciem budynki mieszkalne położone przy ul. 3 Maja ale są to budynki prywatne bądź o nieregulowanych stanach prawnych. Beneficjentem z działania 7.1. RPO WK-P nie może być osoba fizyczna. Wspólnoty bloków przy ul. Towarowej i innych ulicach Śródmieścia mogą składać wnioski o dofinansowanie wg zasad opisanych w rozdziale System wdrażania.</p> <p>Ad. 4. Wniosek częściowo uwzględniony. Projekt pn.: Rewitalizacja Starego Miasta „Ku Wiśle” został uwzględniony w kształcie autorskim i opis projektu zostanie przygotowany przez Wydział Kultury. Remont dachu na budynku Zespołu Szkół Technicznych przy ul. Ogniowej wpisuje się w LPR gdyż położony jest w obszarze rewitalizowanym i jest obiektem planowanym do wpisania do rejestru zabytków.</p>
	<p>4. Opisy w planie działań są powoływane z kontekstu i nieadekwatne do opisanego działania jak np. remont dachu w Zespole Szkół Technicznych a brak centralnego miejsca w projekcie „Ku Wiśle”, jakim jest Stary Rynek.</p>	<p>Ad. 5. Wniosek uwzględniony. Termin realizacji poszczególnych zadań ostatecznie będzie uzależniony od ich przygotowania do realizacji, złożenia wniosku do Urzędu Marszałkowskiego oraz podpisania umowy o dofinansowaniu, a dalej tylko realizacji zadania. Dla projektu „Ku Wiśle” przyjęta została data realizacji 2009-2012 bez wyszczególniania czasu realizacji poszczególnych zadań w ramach projektu.</p>
	<p>5. W działaniach rewitalizacyjnych infrastrukturalnych, podstawowe elementy projektu „Ku Wiśle” zaplanowano w terminach późniejszych np. Stary Rynek na lata 2011-2012, ulice wokół Starego Rynku na lata 2012-2013, natomiast place Zielony Rynek i Plac Wolności zyskały priorytet czasowy i zaplanowano ich realizację na lata 2009-2010.</p>	<p>Ad. 6. Wniosek uwzględniony. Wyjaśnia się, że koszty ulic</p>

9.	13.02.2009	Pan Rafał Sobolewski Przewodniczący Rady Miasta Włocławek proponuje i wnioski pi- smo z dnia 13.02.2009.	6. Skorygować koszty przebudowy ulic.	podane w programie dla projektów były oszacowane w uzgodnieniu z Miejskim Zarządem Dróg we Włocławku. Aktualnie koszty przebudowy ulic nie są wyodrębnione w poszczególnych projektach, określa się tylko koszt całkowity oraz dofinansowanie ze środków unijnych dla całych projektów bez wyszczególniania kosztów dla ich poszczególnych zadań i ich zakresów rzeczowych, które będą określone w dokumentacji technicznej.
		1. Uwagi dotyczące sposobu przygotowania procesu konsultacji społecznych; 2. Brak zaangażowania partnerów prywatnych komercyjnych jak i nie komercyjnych; 3. Brak związku przyczynowo skutkowego pomiędzy większą ilością proponowanych działań a realizacją postulatów wypracowania obszaru rewitalizowanego z sytuacji kryzysowej i stworzenie warunków jego dalszego rozwoju; 4. Mankament LPR-u - brak zaplanowania interwencji w sferze mieszkalnictwa;	Ad. 1. Uwaga nieuzasadniona. Konsultacje społeczne nad LPR przebiegały prawidłowo co zostało potwierdzone podczas dyskusji po przedstawionej prezentacji na II Forum Rewitalizacji Woj. Kujawsko-Pomorskiego w Górnym w dniach 3-4.02.2009r. zorganizowanego przez Urząd Marszałkowski. Ad. 2. Uwaga bezzasadna. Bezpośrednio na spotkanie w ramach konsultacji społecznych było zaproszonych: 11.02.2008 r. - 20 przedstawicieli, 23.04.2008 r. - 38 przedstawicieli, 12.06.2008 r. - 32 i 19.06.2008 r. - 20 przedstawicieli. Ad. 3. Uwaga nieuzasadniona. Proponowane działania są zgodne z typem projektów ujętych w Wytycznych IZ do LPR jak przebudowa przestrzeni publicznych oraz ich monitoring, przebudowa infrastruktury technicznej czy wręcz przebudowa budynków na cele społeczne. Wpływie to z pewnością na atrakcyjność inwestycyjną i turystyczną Śródmieścia co następnie spowoduje ożywienie społeczno-gospodarcze miejsca, przyciągnięcie inwestorów. Ad. 4. Uwaga nieuwzględniona. Korzystne z punktu widzenia prestiżu miasta byłoby objąć wsparciem budynki mieszkalne położone przy ul. 3 Maja ale są to budynki prywatne bądź o nieuregulowanych stanach prawnych. Beneficjentem z działania 7.1. RPO WK-P nie może być osoba fizyczna. Mała ilość środków z RPO nie daje uzasadnienia, aby przeznaczyć je na remonty budynków mieszkalnych położonych dalej od ścisłego centrum Śródmieścia mając ogromne zapóźnienia w przebudowie przestrzeni publicznych i infrastruktury technicznej, która przyciąga inwestorów do Śródmieścia. Realizacja mieszkalnictwa wiąże się potrzebą zmiany tzw. „garnituru” mieszkańców Śródmieścia, których należałoby przemieścić do wybudowanych przez Miasto budynków socjalnych, a w wyremontowanych kamienicach zamieszkaliby ludzie zamożni. Taki proces wymaga	

Lokalny Program Rewitalizacji Miasta Włocławek do 2015 roku

			<p>ga najpierw zaangażowania znacznych nakładów na budownictwo socjalne z budżetu Miasta lub znalezienia inwestorów dla realizacji tak założonego kierunku, co zapisane zostało w planie działań infrastrukturalnych w obszarze „Mieszkalnictwo”.</p> <p>Ad. 5. Wniosek częściowo uwzględniony. LPR zawiera działania inwestycyjne, które będą realizowane z innych środków niż RPO WK-P. Dodaje się natomiast inne przedsięwzięcia – Załącznik - Tabela 4.</p>
10.	13.02.2009	Pan Marek Sadowski. Wniosek przekazane e-mailem	<p>5. LPR nie powinien zawierać tylko działań, które są kwalifikowanymi jeżeli chodzi o uzyskanie wsparcia z Regionalnego PO WK-P. LPR powinien zawierać całe spektrum kroków, które zamierza podjąć włocławski samorząd aby obszar rewitalizowany wyprowadzić z sytuacji kryzysowej np. przygotowanie planu zagospodarowania przestrzennego, regulacja stanów własnościowych, przygotowanie pełnej informacji dla potencjalnych inwestorów na tym obszarze wraz z wytycznymi konserwatora zabytków.</p> <p>1. W planach modernizacji Starej Remizy uwzględnić modernizację wieży aby mogła spełniać rolę wieży widokowej;</p> <p>2. W programie rewitalizacji uwzględnić odnowę elewacji budynków w zasobach Gminy Włocławek na terenie Starego Miasta. Poprawienie estetycznego wyglądu podwórek kamienic – położenie kostki, ustawienie stylowych latarni, likwidacja stajenek.</p>
11.	12.02.2009	Pan Arkadiusz Horonziak Zastępca Prezydenta	<p>1. Przedstawiony do konsultacji Lokalny Program Rewitalizacji Miasta Włocławek jest dokumentem, który znacznie różni się od wersji z maja-czerwca 2008 roku. Tantej dokument był spójny, natomiast w obecnym rewitalizacja potraktowana została jak przyszłościowa „guma”, którą można dowolnie rozciągać i umieszczać pod szyldem wszystkie zadania.</p> <p>2. Zamieszczony LPR zawiera tylko projekty infrastrukturalne – głównie remonty nawierzchni dróg i placów; brak jest natomiast wskazanych obiektów do rewitalizacji społecznej nie- zwykłe ważne dla Instytucji Zarządzającej, brak małej architektury, likwidacji barier architektonicznych (być może remontu wybranych elewacji, budynków).</p>
			<p>Ad. 1. Wniosek do rozważenia w trakcie sporządzania dokumentacji technicznej (w trakcie opracowania) z uwzględnieniem wytycznych konserwatorskich i spełnieniu warunków bhp.</p> <p>Ad. 2. Uwaga częściowo uwzględniona. LPR stwarza możliwości występowania o środki do Urzędu Miasta przez osoby prawne i fizyczne na działania rewitalizacyjne w ramach konkursów corocznych – opisane w rozdziale „System wdrażania LPR”. Budynki będące w zasobach gminy będą również rokrocznie uwzględniane do odnowy.</p> <p>Ad. 1. Uwaga nieuzasadniona. Wersje projektów różnią się znacznie. Większa liczba projektów współfinansowana w ramach POKL z trzech do pięciu jest zdecydowanie korzystna a ilość projektów infrastrukturalnych i ich zakres rzeczowy nie odbiega zbyt od zawartej w wersji maj/czerwiec 2008. Projekty LPR różnią się strukturą (Diagnoza stanu istniejącego na końcu dokumentu) ale wynika to ze zmiany Wytycznych do sporządzenia LPR-ów.</p> <p>Ad. 2. Wniosek nieuwzględniony. Nieuzasadnione stwierdzenie, że LPR zawiera tylko projekty infrastrukturalne – Załącznik do LPR; Tabela 2. zawiera tyle projektów ile zostało zgłoszonych przez beneficjentów (MOPR, PUP, TPD). W realizacji wszystkich projektów uwzględnia się potrzeby osób niepełnosprawnych, a przebudowa placów miejskich uwzględnia małą architekturę.</p>

<p>3. Wobec braku rozwiązań problemów społecznych umieszczono, więc, nie wiedzieć czemu bez żadnej dyskusji, realizację projektów społecznych tj.:</p> <ul style="list-style-type: none"> - Centrum Aktywności zawodowej (str. 53 LPR); - Centrum Wolontariatu (str. 54 LPR); Centrum Kultury „Browar B”, którego w tym programie praktycznie nie powinno być. Głównym założeniem funkcjonowania Centrum Kultury „Browar B” jest nowe spojrzenie na kulturę Włocławka, a nie bezpośrednia pomoc osobom wykluczonym społecznie. W.w. projekty mogłyby być realizowane w ramach projektu „Ku Wiśle” np. w budynku przy ul. Gdańskiej 3 lub przy ul. Mickiewicza 2 w powiązaniu z projektami: świetlica środowiskowa, pedagog uliczny. <p>4. Projekt „pedagog uliczny” został bez żadnych konsultacji zamieniony na projekt „wychowawca podwórkowy”, realizowany przez Towarzystwo Przyjaciół Dzieci w niesprecyzowanym miejscu, z określeniem działań na 2 lata.</p>	<p>Ad. 3. Wniosek uwzględniony. Centrum Aktywności Zawodowej oraz Centrum Wolontariatu będą się mieścić w budynku własności miasta przy ul. Żabia 12a przebudowanym dla tych potrzeb, a budynek przy ul. Gdańskiej jest własnością prywatną co spowodowałoby dodatkowe nakłady na zakup nieruchomości. Budynek przy ul. Mickiewicza 2 posiada zbyt mało powierzchni pod usługami aby zaspokoić potrzeby założonych projektów społecznych. W budynku przy ul. Żabiej mogą być umieszczone również inne projekty społeczne jeśli będą chętni beneficjenci.</p>
<p>5. Autorski projekt Rewitalizacja Starego Miasta „Ku Wiśle” opracowany przez referat ds. rewitalizacji był kompleksowym projektem. W chwili obecnej pod pojęciem projektu Rewitalizacja Starego Miasta „Ku Wiśle”, znajdują się wszystkie działania (głównie dotyczące remontu dróg). Projekty społeczne nie są spójne z najbardziej zdegradowanym obszarem tj. dzielnicą Starego Miasta w granicach ulic Tumska-Lęska-Towarowa-Bulwary-Gdańska. Ponadto projekt miał wyznaczyć określone granice, natomiast w LPR do projektu „Ku Wiśle”, nie wliczono czemu bez jakiegokolwiek dyskusji zostały włączone ulice Słowackiego, Mickiewicza, Plac Wolności, Zielony Rynek.</p> <p>6. Plac przy ul. Bednarskiej został przeznaczony w całości pod parking, natomiast w opracowanej pierwotnie koncepcji „Ku Wiśle” plac miał służyć jako miejsce (oprócz funkcji parkingu) codziennych spacerów, umożliwiać organizowanie imprez typu widowiskowego, a także służyć edukacji historycznej.</p> <p>7. W planie działań przestrzennych w obszarze wsparcia Spo-</p>	<p>Ad. 4. Uwaga nieuwzględniona. „Wychowawca podwórkowy w systemie wychowania środowiskowego” jest projektem zgłoszonym przez Towarzystwo Przyjaciół Dzieci Oddział we Włocławku. „Pedagog uliczny” był również projektem TPD. To beneficjent odpowiada za projekt: zakres, cel oraz założone produkty i rezultaty. W dalszym ciągu jest możliwość uwzględnienia w LPR projektu pn.: „pedagog uliczny”. o ile znajdzie się beneficjent.</p> <p>Ad. 5. Wniosek uwzględniony. Projekt pn.: Rewitalizacja Starego Miasta „Ku Wiśle” został uwzględniony w kształcie autorskim. Plac i Zielony Rynek stanowią odrębne projekty, a ulice Słowackiego, Mickiewicza oraz Żabia i Cyganka nie będą realizowane w ramach środków unijnych Działanie 7.1. RPO WK-P</p> <p>Ad. 6. Wniosek uwzględniony. Plac przy ul. Bednarskiej planowany jest do realizacji w ramach projektu Rewitalizacja Starego Miasta „Ku Wiśle” w kształcie autorskim.</p> <p>Ad. 7. Uwaga nieuwzględniona. Budynek Zespołu Szkół Tech-</p>

	<p>teczność jako jeden z projektów kluczowych unieszczonego został stał zupełnie niezrozumiałe projekt remontu dachu Zespołu Szkół Technicznych – str. 37.</p> <p>8. W LPR przewiduje się budowę nowej i przebudowę istniejącej kanalizacji deszczowej ze środków przeznaczonych na rewitalizację – o te środki zabiegać powinno MPWiK.</p> <p>9. Brak projektów ukierunkowanych na likwidację barier architektonicznych.</p> <p>10. Projekt rewitalizacji dzwonnicy katedralnej przy Placu Kościelnym został powiązany z projektem realizowanym z innych źródeł pn. „Centrum Handlowo-Usługowe „Wzorcownia” – str. 116, mimo, że rewitalizacja dzwonnicy ma być przeprowadzona z innych źródeł.</p> <p>11. W opisie działań w segmencie „mieszkalnictwo” pominięto zamierzenia inwestorów w projekcie „Ku Wiśle”, m.in. zamierzenia wybudowania apartamentowców przez Budomex na ul. Szpichlernej, Bulwarach oraz działania TBS-u na nieruchomościach w obszarze rewitalizowanym.</p> <p>12. W LPR nie wymieniono partnerów projektu „Ku Wiśle”, tj. Kurii Diecezjalnej, Bazyliki Katedralnej, Parafii pw. Św. Jana Chrzciciela. Nie wspomniano o zawartym porozumieniu pomiędzy Prezydentem miasta Włocławek i Biskupem Ordynariuszem Diecezji Włocławskiej w sprawie współpracy w realizacji projektu „Ku Wiśle”.</p> <p>13. W harmonogramie czasowym wykonania zadań inwestycyjnych realizacja zadań, które powinny być traktowane jako priorytetowe w ramach projektu „Ku Wiśle” (ze względu chociażby na porozumienie z Biskupem), tj. Stary Rynek</p>	<p>nicznych jest obiektem planowanym do wpisu do Rejestru zabudów położonym w obszarze rewitalizacji i remont dachu wpisuje się w LPR.</p> <p>Ad. 8. Uwaga. bezzasadna. Prowadzenie spraw związanych z gospodarowaniem siecią kanalizacji deszczowej oraz jej finansowaniem należy do kompetencji Urzędu Miasta (Wydziału Gosp. Komunalnej). MPWiK realizuje natomiast tylko usługi w zakresie zaopatrzenia w wodę i odprowadzenia ścieków komunalnych.</p> <p>Ad. 9. Uwaga nieuwzględniona. Zgodnie ze szczegółowym opisem osi priorytetowych RPO WK-P oraz wytycznymi IZ do LPR planowane przedsięwzięcia do realizacji w zakresie rzeczowym powinno ujmować dostosowanie do potrzeb osób niepełnosprawnych. Niewłaściwe byłoby tworzenie odrębnego projektu obejmującego swym zakresem wyłącznie likwidację barier architektonicznych.</p> <p>Ad. 10. Wniosek uwzględniony. Aktualnie projekt pn.: Rewitalizacja Starego Miasta „Ku Wiśle” został uwzględniony w kształcie autorskim i nie ma bezpośredniego odniesienia do realizowanej inwestycji Wzorcownia, co miało miejsce przy projekcie „Ku Wiśle” w poprzednim zakresie rzeczowym.</p> <p>Ad. 11. Uwaga nieuwzględniona. Projekt „Ku Wiśle”, którego beneficjentem będzie Gmina Miasto Włocławek nie obejmuje w zakresie rzeczowym mieszkalnictwa. Zagospodarowanie nieruchomości przy ul. Szpichlernej znajduje się w Tabeli 3 zadań finansowanych z innych źródeł (prywatne) i jest tylko działaniem komplementarnym do inwestycji miejskiej i tylko tak można to zapisać.</p> <p>Ad. 12. Uwaga uwzględniona. Wydział Kultury przygotowuje nowy opis projektu.</p> <p>Ad. 13. Wniosek uwzględniony. Dla projektu „Ku Wiśle” przyjęta została data realizacji 2009-2012 bez wyszczególniania czasu realizacji poszczególnych zadań w ramach projektu. Ostateczny termin realizacji poszczególnych zadań będzie uzależniony od postępów w realizacji projektu.</p>
--	--	--

		<p>wraz z ul. Maślana, plac przy ul. Bednarskiej zaplanowana została na lata 2011-2013 (str. 109). Wniosek o przesunięcie terminu realizacji ww. zadań na lata 2009-2011, m.in. z uwagi na obchody 600-lecia konsekracji Katedry pw. NMP w maju 2011r. (konsekracja kościoła miała miejsce 13 maja 1411r. – wotum dziękczynne za wygraną bitwę pod Grunwaldem) oraz 600. rocznicy bitwy pod Grunwaldem w lipcu 2010 r.</p> <p>14. W harmonogramie finansowym wykonania zadań inwestycyjnych niejasnym jest podział środków na realizację poszczególnych zadań, tj.: na przebudowę dwóch ulic Mickiewicza i Słowackiego wraz z infrastrukturą techniczną przeznaczono kwotę 0,7 mln. euro, natomiast na kolejne zadania o znacznie szerszym zakresie planowanych prac, tj. przebudowę ulic Tumską, Zamczak, Matebudy i Wiślaną wraz z budową parkingu przy ul. Bednarskiej – 1,3 mln euro, przebudowę ulic Łęska (do ul. Związków Zawodowych), Browarna, Szpiehlena, Towarowa i Bechiego – 1,27 mln euro.</p>	<p>leżniony od ich przygotowania do realizacji, złożenia wniosku do Urzędu Marszałkowskiego oraz podpisania umowy o dofinansowaniu, a dalej tylko realizacja zadania.</p> <p>Ad. 14. Uwaga uwzględniona. Kwota środków przeznaczona na realizację zadania Rewitalizacja Starego Miasta „Ku Wiśle” w kształcie autorskim zapisana wg kosztorysu z koncepcji opracowanego dla tego zadania.</p>
12.	25.02.2009 r.	<p>1. Wskazanie dobrych projektów w ramach rewitalizacji: Wzorcownia, zapowiedź przebudowy bulwarów, Placu Wolności, Zielonego Rynku, Browaru B;</p> <p>2. Niewłaściwe, niekorzystne jest przekazanie przez Radę Miasta Włocławek wielu wartościowych nieruchomości na terenie Starego Miasta firmie MTBS. Firma ta, jest już w posiadaniu takich terenów jak przy ulicach: Przedmiejskiej, Cichej; Cygance i Chłodnej. Dotychczas firma ta zaprezentowała bloki o przeznaczeniu głównie dla osób średnio zamożnych: bloki na Celulozowej, Robotniczej, Św. Antoniego, Chmielnej. Budynki te nie słyną ze wspaniałej architektury; Radni miasta godząc się na taki ruch, którym było przekazanie tych terenów zaprzeczają swoim wcześniejszym ustaleniom. Jeżeli chcemy ożywić teren wrocławskiej starówki, to potrzebujemy o wiele ambitniejszych inwestycji. Budynkami średniej klasy nie ożywiemy tego rejonu. Pomijając przymus zniwelowania patologii istniejącej w tym rejonie miasta, to potrzeba tam budynków biurowych, usługowych, rozrywkowych. Większość ludzi, przemierzając deptaki, stare miasta ma zamiar wstąpić do jakiejś znanej restauracji, sklepu z markową odzieżą, czy też kosmetykami, a wieczorem</p>	<p>Ad. 1. Uwaga potwierdza słuszność zaplanowanych działań w obszarze rewitalizowanym.</p> <p>Ad. 2. Podejście do problematyki rewitalizacji jest właściwe. Najważniejszym i idealnym byłoby, aby dziedzic staromiejskie skupiały głównie usługi skierowane do społeczeństwa zamożnego oraz turystów oraz były zamieszkiwane jak we wniosku stwierdzono przez ludzi bogatych. Jest to proces długotrwały i kosztowny jak opisano w poz. 9 pkt. 4 „Realizacja mieszkalnictwa wiąże się potrzebą zmiany tzw. „garnituru” mieszkańców Śródmieścia, których należałoby przenieść do wybudowanych przez Miasto budynków socjalnych, a w wyremontowanych kamienicach zamieszkaliby ludzie zamożni. Taki proces wymaga najpierw zaangażowania znacznych nakładów na budownictwo socjalne z budżetu Miasta lub znalezienia inwestorów dla realizacji tak założonego kierunku, co zapisane zostało w planie działań infrastrukturalnych w obszarze „Mieszkalnictwo”. W takim układzie aktualnie przy braku inwestorów chętnych do zaangażowania w budownictwo usługowe i dla ludzi bogatych wiele nieruchomości przez wiele lat w dalszym ciągu byłaby</p>

	<p>wstąpić do dyskoteki. Trzeba wykorzystać potencjał drzemający na tych wolnych placach, które można zabudować budynkami biurowymi, handlowymi, rozrywkowymi czy też usługowymi.</p> <p>3. Propozycja przeznaczenia wolnego placu przy ul. Cyganka na cele kulturalne np: sala koncertowa pełniąc również rolę teatru;</p> <p>4. Propozycja budownictwa mieszkaniowego na terenie Starego Miasta dla ludzi bogatych: luksusowe apartamenty, hotele. Zapotrzebowanie na takie mieszkania byłoby bardzo duże i przyciągnęłyby wiele osób, które mogłyby przyczynić się do rozwoju naszego miasta. Jako przykład plomb: budynek mieszkalno-usługowy na ul. Kilińskiego oraz na ul. POW. Nawiązują one do starych budynków miasta.</p>	<p>niezagospodarowana. Realizacja budynku przy ul. Cyganka będzie musiała być zgodna z wytycznymi konserwatorskimi w związku z tym powinna nawiązywać do zabudowy staromiejskiej.</p> <p>Ad 3. Uwag nieuwzględniona. Miasto posiada znaczne zasoby obiektów kultury w tym teatr, który wymaga pilnej przebudowy. Ponadto planowane jest do realizacji zadanie pn.: Centrum Kultury „Browar B” adaptacja do nowych funkcji społeczno-gospodarczych obiektów poprzemysłowych, którego celem jest stworzenie warunków do działania jednostkom kultury w tym sali koncertowo-widowiskowej. Jest to obiekt położony w obszarze rewitalizowanym przy ul. Bechiego.</p> <p>Ad 4. Uwaga do wykorzystania i uwzględnienia w trakcie realizowania Lokalnego Programu Rewitalizacji.</p>
<p>Analiza wniosków i uwag ze spotkań z mieszkańcami kwiecień-czerwiec 2009r.</p> <p>Uwagi uwzględnione:</p> <p>Ad.1. Przy realizacji projektu planuje się tylko częściowe ograniczenie ruchu kołowego na odcinku od ul 20 stycznia do ul. Przechodniej z miejscami postojowymi po stronie płyty Placu oraz po stronie Domu Rzemiosł i ZUS dla TAXI i osób niepełnosprawnych, ograniczenie ruchu na odcinku od ul. Przechodniej do ul. Brzeskiej z możliwością parkowania po stronie płyty Placu, utrzymanie zakładanego dwukierunkowego ruchu po stronie SDH, budowę przejścia podziemnego łączącego ul. Kościuszki, płytę Placu (ul. 20 stycznia) i SDH.</p> <p>Ad. 2. Projekt Lokalnego Programu Rewitalizacji zawiera projekty planowane do realizacji przy wsparciu środkami unijnymi takie jak Zagospodarowanie włocławskich bulwarów, Rewitalizacja Starego Miasta „Ku Wiśle”, czy Przebudowa budynku przy ul. Żabia 12 a położone w najbardziej zdegradowanej części miasta.</p>		
<p>1. Realizacja projektu „Rewitalizacja historycznego Placu Wolności” niewprowadzanie nowej organizacji ruchu, niewielkowanie miejsc postojowych dla samochodów gdyż może to spowodować zmniejszenie liczby potencjalnych klientów docierających do ich usług, analiza projektowanego przejścia podziemnego pod katem dodania przejścia do SDH, analiza budowy przejścia podziemnego pod katem zagrożenia dla bloku mieszkalnego (wieżowca).</p> <p>2. Rewitalizacja najbardziej zdegradowanej części miasta: ul. Tumska, Łęgska, Cyganka, Żabia.</p>	<p>Reprezentanci mieszkańców</p> <p>1. 1.04.2009r.</p> <p>2. 10.06.2009r.</p> <p>3. 15.06.2009r.</p> <p>4. 18.06.2009r.</p>	<p>Mieszkańcy, handlowcy, przedsiębiorcy</p> <p>Reprezentanci mieszkańców: Stowarzyszenie Właścicieli Włocławskich Nieruchomości, Włocławek, ul. Dziewińska 4/14 m. 16.</p> <p>Reprezentanci mieszkańców – Stowarzyszenie Właścicieli Włocławskich Nieruchomości, Włocławek, ul. Dziewińska 4/14 m. 16.</p>

			3. Objęcie monitoringiem ul. 3 Maja oraz ulic sąsiednich.	Ad. 3. Planowany zakres projektu Monitoring Śródmieścia Włocławka-etap I został poszerzony i będzie obejmował również ul. 3 Maja oraz ul. przyległe, przetrzenie objęte rewitalizacją jak Plac Wolności, Zielony Rynek, Stary Rynek, Bulwary. Dla poprawy bezpieczeństwa w Śródmieściu planowane są również do realizacji projekty miękkie realizowane przez MOPR skierowane do mieszkańców Śródmieścia.
			4. Powołanie zespołu ds rewitalizacji w skład którego weźliby przedstawiciele mieszkańców, przedsiębiorców, którzy zapewniąby udział społeczeństwa w realizacji zadań rewitalizacyjnych	Ad. 4. W protokół ze spotkania 18.06.2009r. ustalono, że powołana zostanie grupa współpracy (zespół roboczy) z udziałem mieszkańców, przedsiębiorców, właścicieli nieruchomości oraz Prezydenta w celu opracowania programów służących rozwojowi Śródmieścia. Ponadto ustalono, że w Lokalnym Programie Rewitalizacji zapisane zostanie utworzenie Funduszu Rewitalizacji. Ujęte w rozdziale System wdrażania.

6. WYKAZ PROJEKTÓW PRIORYTETOWYCH

Projekty wskazane do dofinansowania w ramach Regionalnego Programu Operacyjnego Działanie 7.1. Rewitalizacja zdegradowanych dzielnic miast – Tabela 1.

Zgodnie ze Szczegółowym opisem osi priorytetowych Regionalnego Programu Operacyjnego Województwa Kujawsko-Pomorskiego na lata 2007-2013 zaakceptowanego Uchwałą nr 18/206/08 Zarządu Województwa Kujawsko-Pomorskiego z dnia 6 marca 2008 r. w ramach Działania 7.1. Rewitalizacja zdegradowanych dzielnic miast miastu Włocławek przyznana została kwota dofinansowania w wysokości 7 715 105 euro (27 504 349 PLN) przy maksymalnym udziale środków Unii Europejskiej w wydatkach kwalifikowanych na poziomie 70 %. Biorąc pod uwagę ogromne potrzeby inwestycyjne obszaru wskazanego do rewitalizacji zakłada się poziom współfinansowania inwestycji ze środków unijnych na poziomie nie niższym niż 50 % dla zrealizowania większej ilości inwestycji. Realizacja Lokalnego Programu Rewitalizacji Włocławka wpisana jest w proces wykorzystania wsparcia Unii Europejskiej z funduszy strukturalnych udzielonego na lata 2007 – 2013 stąd też jednym z podstawowych założeń od strony realizacyjnej dla maksymalizacji poziomu wykorzystania funduszy strukturalnych w regionie jest dążenie do takiej realizacji zadań ujętych w programie aby zapewnić zostały warunki do generowania płatności celem prawidłowego zapewnienia funkcjonowania zasady finansowania n+2 i n+3 oraz wypełnienia oczekiwań Instytucji Zarządzającej RPO WKP w tym zakresie. Zatem biorąc pod uwagę powyższe czynniki dopuszcza się rozpoczęcie realizacji projektów przed przekazaniem ich do Instytucji Zarządzającej celem wypełnienia zapisów Wytycznych dotyczących przygotowania LPR przyjętych uchwałą Nr 45/653/09 Zarządu Województwa z dnia 9 czerwca 2009r. Dla realizacji celów rewitalizacji oraz mając na uwadze założony plan działań do 2015 roku – rozdział 6 programu na obszarze rewitalizowanym zidentyfikowane zostały projekty wskazane do rewitalizacji przy wsparciu w ramach RPO WK-P. Lista projektów zamknięta na etapie opracowania programu w uzasadnionych przypadkach, będzie podlegać modyfikacjom przy założeniu, że nowe projekty wprowadzone na listę spełnią kryteria wyboru projektów w ramach Programu.

Działania rewitalizacyjne społeczne planowane do realizacji w ramach Programu Operacyjnego Kapitał Ludzki na lata 2007-2013 – Tabela 2.

Planowane pozyskanie środków w ramach ogłaszanych konkursów.

PROJEKTY INFRASTRUKTURALNE PLANOWANE DO REALIZACJI Z INNYCH ŹRÓDEŁ (np. WFOŚiGW, NFOSiGW, PFRON, innych publicznych, prywatnych i budżetu miasta) – Tabela 3.

PROJEKTY SPOŁECZNE PLANOWANE DO REALIZACJI Z INNYCH ŹRÓDEŁ NIŻ FUNDUSZE STRUKTURALNE (np. budżet Samorządu Województwa, budżet Miasta, inne publiczne, prywatne) – Tabela 4.

INNE PRZEDSIĘWZIĘCIA W OBSZARZE REWITALIZACJI - Tabela 5

Tabela 1. Działania rewitalizacyjne infrastrukturalne planowane do realizacji przy współfinansowaniu z Działania 7.1. Rewitalizacja zdegradowanych dzielnic miast RPO WK-P na lata 2007-2013.

7.1. Rewitalizacja zdegradowanych dzielnic miast KPO WK-P na lata 2007-2015.

Obszar wsparcia	Nazwa projektu	Beneficjent	Koszt całkowity w PLN	źródła finansowania w PLN:			Okres realizacji projektu	Wskaźniki na jakie projekt oddziałuje
				z EFRR ¹⁾	środki własne	inne środki		
PROJEKTY - lista podstawowa								
	Środki ogółem:	X	44 200 000	27 504 349	15 210 651	1 485 000	X	X
Kultura i ochrona dziedzictwa kulturowego/ Infrastruktura techniczna	Rewitalizacja Starego Miasta "Ku Wiśle" ²⁾	Gmina Miasto Włocławek w partnerstwie z Kurią Biskupią	16 250 000	10 000 000	6 250 000	-	2009-2012	✓ aktywizacja przestrzeni publicznych ✓ nowa funkcja placu, nowa oferta rekreacyjna, kulturalna ✓ lepszy stan techniczny ulic, ✓ lepsze warunki do inwestowania w otoczeniu: ✓ nowa oferta rekreacyjno-wypoczynkowa, ✓ liczba korzystających z infrastruktury
	Zagospodarowanie Włocławskich Bulwarów	Gmina Miasto Włocławek	9 750 000	6 389 349	3 360 651	-	2009-2011	✓ lepsza jakość przestrzeni publicznej ✓ aktywizacja przestrzeni publicznych, ✓ nowa oferta rekreacyjna, wypoczynkowa, kulturalna ✓ lepszy stan techniczny ulic
Infrastruktura techniczna	Rewitalizacja Zielonego Rynku	Gmina Miasto Włocławek	9 500 000	6 175 000	3 325 000	-	2009-2010	✓ lepsza jakość przestrzeni publicznej ✓ aktywizacja przestrzeni publicznych, ✓ nowa oferta rekreacyjna, wypoczynkowa, kulturalna ✓ lepszy stan techniczny ulic

Społeczność	Przebudowa budynku prz ul. Zabiej 12a na Centrum Organizacji Pozarządowych i Wolontariatu	Gmina Miasto Włocławek	4 000 000	2 600 000	1 400 000	-	2010-2011	✓ poprawa jakości usług ✓ zwiększenie efektywności działań wolontariatu, ✓ przedwzięcia wykluczenia społecznego
	Remont budynku In-spektora ZUS ³⁾	Zakład Ubezpieczeń Społecznych oddział Toruń	2 200 000	715 000	-	1 485 000	2009-2011	✓ estetyzacja otoczenia głównej przestrzeni publicznej miasta ✓ poprawa jakości usług ✓ oszczędność energo-tyczna
	Monitoring Śródmie-ścia	Gmina Miasto Włocławek	2 500 000	1 625 000	875 000	-	2010-2011	✓ zmniejszenie prze-stępności w rejonach funkcjonowania moni-toringu
PROJEKTY - lista rezerwowa ⁴⁾								
Kultura i ochro-na dziedzictwa kulturowego	Przebudowa budynku Teatru Impresaryjnego we Włocławku	Gmina Miasto Włocławek	13 500 000	8 775 000	4 725 000	-	2010-2012	✓ poprawa jakości usług, zapewnienie równości szans w dostępie do usług kultury
Społeczność	Przebudowa budynków MZOZ w obszarze re-witalizowanym	Miejski Zespół Opieki Zdrówot-nej Spółka z.o.o.	1 766 000	1 147 900	-	618 100	2009-2010	✓ oszczędność energo-tyczna, ✓ estetyzacja otoczenia
Kultura i ochro-na dziedzictwa kulturowego	Remont i adaptacja budynku przy ul. Cy-ganka nr 1/3 na po-trzeby kulturalne i spo-łeczne	Gmina Miasto Włocławek	3 200 000	2 080 000	1 120 000	X	2013-2015	✓ lepsze warunki dla usług kultury, ✓ lepsza jakość prze-strzeni publicznej

Lokalny Program Rewitalizacji Miasta Włodawek do 2015 roku

	Rewaloryzacja Parku im. Henryka Sienkiewicza	Gmina Miasto Włodawek	16 900 000	10 985 000	5 915 000	X	2013-2015	✓ lepsze warunki dla usług kultury, wypoczynku i rekreacji, ✓ lepsza jakość przestrzeni.
--	--	-----------------------	------------	------------	-----------	---	-----------	--

- 1) wartość max - ostateczna wysokość współfinansowania z EFRR zostanie ustalona we wniosku oraz w umowie o dofinansowanie projektu zawartej z IZ WKP
- 2) realizacja zadania będzie skoordynowana na poziomie operacyjnym z projektem „Likwidacja niskich emisji w rejonie Starówki Miasta Włodawek” realizowanym przez Miejskie Przedsiębiorstwo Energetyki Cieplnej Sp. z o.o.
- 3) zadanie zostanie dofinansowane pod warunkiem zapewnienia przez beneficjenta środków na współfinansowanie
- 4) projekty z listy rezerwowej będą dofinansowane na zasadach określonych przez Instytucję Zarządzającą RPO WKP

Tabela 2. Działania rewitalizacyjne społeczne planowane do realizacji w ramach Programu Operacyjnego Kapitał Ludzki na lata 2007-2013

Obszar wsparcia	Nazwa projektu	beneficjent	Koszt całkowity w zł	W tym dofinansowanie z EFS	Okres realizacji Projektu	Wskaźniki na jakie projekt oddziaływał
Społeczność	1. Centrum Aktywności Zawodowej – szansą na integrację dla osób zagrożonych wykluczeniem społecznym i zawodowym z wrocławskiego środowiska	Powiatowy Urząd Pracy we Wrocławku	600 000	510 000	2010-2011	✓ zatrudnienie lub samoza-trudnienie ✓ kwalifikacje zawodowe mieszkańców
Społeczność	2. Centrum Wolontariatu w mieście Włocławek	Miejski Ośrodek Pomocy Rodzinie	226 440	192 474	2010-2011	✓ zmiana postaw mieszkańców miasta wobec osób znajdujących się w trudnej sytuacji życiowej
Społeczność	3. „Uwierzyć w siebie” (w trakcie realizacji)	Miejski Ośrodek Pomocy Rodzinie	738 721,44	738 721,44	2008-2009	✓ zmiana postawy uczestników projektu
Społeczność	4. Aktywna Integracja - projekt systemowy (w trakcie realizacji)	Miejski Ośrodek Pomocy Rodzinie	1 718 395,27	1 537 963,77	2009	✓ zmiana postawy uczestników projektu, ✓ zmniejszenie poczucia izolacji społecznej.
Społeczność	5. Śródmieście miasta Włocławek - terapia i teraźniejszość	Miejski Ośrodek Pomocy Rodzinie	166 530	166 530	2009-2010	✓ zmiana postawy uczestników projektu
Społeczność	6. Punkt Informacyjny- konsultacyjny	Miejski Ośrodek Pomocy Rodzinie	228 326	194 077,10	20010-2011	✓ aktywizacja postaw społecznych uczestników projektu, ✓ lepsze funkcjonowanie rodzin uczestników projektu
Społeczność	7. „Zrozumieć i pomóc”, Klub Wsparcia Psychicznego jako nowe ogniwo oparcia psychicznego dla osób z zaburzeniami psychicznymi	Miejski Ośrodek Pomocy Rodzinie	267 600	267 600	2009-2011	✓ lepsze funkcjonowanie rodzin posiadających osoby z zaburzeniami psychicznymi, ✓ zmiana postaw uczestników projektu, w tym nabycie nowych umiejętności,

Lokalny Program Rewitalizacji Miasta Włocławek do 2015 roku

Spółeczność	8. „DOM” mieszkanie chronione jako instrument wsparcia i integracji społecznej młodzieży zagrożonej wykluczeniem społecznym	Miejski Ośrodek Pomocy Rodzinie/fundacja	100 000	90 000	2010-2013	✓ zmiany stereotypu życia w środowisku tj. przetrwanie i aktywność dziedziczenia biedy
Spółeczność	9. Klub środowiskowy dla młodzieży przy Parafii Wszystkich Świętych we Włocławku	Parafia: Kościół Ojców Franciszkanów we Włocławku	80 000	68 000	2009-2011	✓ poprawa wyników w nauce ✓ wzrost umiejętności i zdolności
Spółeczność	10. Wychowawca podwórkowy w systemie wychowania środowiskowego	Towarzystwo Przyjaciół Dzieci, Oddział Rejonowy we Włocławku	140 000	119 000	2010-2011	✓ zmniejszenie przestępczości wśród młodzieży
Spółeczność	11. Szansa – Aktywizacja społeczno-zawodowa młodzieży trudnej na Kujawach i Ziemi Dobrzyńskiej	Stowarzyszenie Edukacyjno-Teatralne „Teatr Nasz”	2 000 000	1 700 000	2010-2011	✓ zmiana postawy uczestników projektu, ✓ eliminowanie postaw wykluczenia społecznego
Spółeczność	12. Włocławski Ośrodek Wsparcia Inicjatyw Pozarządowych	Polski Czerwony Krzyż	196 770	196 770	2010-2012	✓ integrację organizacji pozarządowych; ✓ aktywizację i efektywność pracy organizacji pozarządowych
Spółeczność	13. Pomoc osobom starszym oraz przeciwdziałanie ich marginalizacji i izolacji w społeczeństwie.	Polski Czerwony Krzyż	81 060	81 060	2010-2011	✓ zmiana postawy uczestników projektu – powrót do życia w społeczeństwie
Spółeczność	14. Punkt pomocy psychologicznej, prawnej i informacyjnej dla mieszkańców Śródmieścia	Polski Czerwony Krzyż	156 060	156 060	2010-2012	✓ zmiana postawy uczestników projektu – powrót do życia w społeczeństwie
	Ogółem planowane środki	X	6 699 902,71	6 018 256,31	X	

TABELA 3. PROJEKTY INFRASTRUKTURALNE PLANOWANE DO REALIZACJI Z INNYCH ŹRÓDEŁ (np. WFOSiGW, NFOSiGW, PFRON, Samorządu Województwa, innych publicznych, prywatnych i budżetu miasta)

Obszar wsparcia	Nazwa projektu	Beneficjent/ inwestor	Źródła finansowania	Okres realizacji projektu
Kultura i ochrona dziedzictwa kulturowego	1. Przebudowa budynku „Stara Remiza” przy ul. Zabiej 8 na potrzeby kulturalno-społeczne	Gmina Miasto Włocławek	Budżet miasta	2008-2010
Kultura i ochrona dziedzictwa kulturowego	2. Rewaloryzacja dzwonnicy katedralnej przy ul. Brzeskiej	Gmina Miasto Włocławek	Budżet Miasta, Min. Kultury, Urząd Marszałkowski, Parafia	2009-2010
Kultura i ochrona dziedzictwa kulturowego	3. Prace restauratorskie i konserwatorskie budynku Czarny Spichrz	Gmina Miasto Włocławek	Budżet miasta	2008-2009
Kultura i ochrona dziedzictwa kulturowego	4. Prace restauratorskie i konserwatorskie Kościoła i Klasztoru Franciszkanów we Włocławku	Parafia Kościoła	Min. Kultury, Urząd Marszałkowski, Parafia	2009-2013
Kultura i ochrona dziedzictwa kulturowego	5. Prace restauratorskie i konserwatorskie kościoła św. Jana Chrzciciela	Parafia Kościoła	Min. Kultury, Urząd Marszałkowski, Parafia	2009-2012
Kultura i ochrona dziedzictwa kulturowego	6. Prace restauratorskie i konserwatorskie Katedry p.w. NMP	Parafia Kościoła	Min. Kultury, Urząd Marszałkowski, Parafia	2009-2012
Kultura i ochrona dziedzictwa kulturowego	7. Remont budynków Muzeum Ziemi Kujawskiej i Dobrzyńskiej we Włocławku	Muzeum Ziemi Kujawskiej i Dobrzyńskiej	Urząd Marszałkowski	2010-2015
Kultura i ochrona dziedzictwa kulturowego	8. Remont, przebudowa budynków Samorządu Województwa wraz z zagospodarowaniem otoczenia	Samorząd Województwa	Urząd Marszałkowski	2010-2015
Infrastruktura techniczna	9. Zagospodarowanie terenu w obrębie Parku im. H. Sienkiewicza w sąsiedztwie Katedry	Gmina Miasto Włocławek	Budżet miasta	2010
Infrastruktura techniczna	10. Przebudowa ul. Bulwary im. M. J. Piłsudskiego	MZD	Budżet miasta	2009-2010

Infrastruktura techniczna	11. Przebudowa ul. Kilińskiego, Brzeska; Wojska Polskiego, Cyganka, Piekarska, Żabia, Związków Zawodowych, Biskupia, Łazienna	MZD	Budżet miasta	2009-2013
Infrastruktura techniczna	12. Iluminacja mostu przez rzekę Wisłę	Gmina Miasto Włocławek	Budżet miasta	2009
Infrastruktura techniczna	13. Likwidacja niskich emisji w rejonie Starówki Miasta Włocławek	MPEC Sp zoo	Środki unijne, budżet spółki	2010-2011
Infrastruktura techniczna	14. Przebudowa chodników ulic i oświetlenia w Śródmieściu	MZD	Budżet miasta	2009-2013
Społeczność	15. Zagospodarowanie terenów Słodowa z przeznaczeniem na funkcje kulturalną i rekreacyjną (w tym budowa basenu)	Spółka celowa/Gmina Miasto Włocławek/Partner Prywatny	Budżet miasta, NFOŚiGW, WFOŚiGW, środki prywatne	2009-2013
Społeczność	16. Przebudowa Szkoły Podstawowej nr 3, ul. Cyganka	Gmina Miasto Włocławek	Budżet miasta	2007-2009
Społeczność	17. Budowa boiska sportowego przy Szkole Podstawowej nr 3, ul. Cyganka	Gmina Miasto Włocławek	Min. Sportu i Turystyki, Budżet miasta	2009
Społeczność	18. Budowa boiska wielofunkcyjnego przy Zespole Szkół Chemicznych, ul. Bulwary 4	Gmina Miasto Włocławek	Urząd Marszałkowski, Min. Sportu i Turystyki, Budżet miasta	2009
Społeczność	19. Remont dachu - Zespół Szkół Technicznych, ul. Ognioła	Gmina Miasto Włocławek	Budżet miasta	2008-2009
Społeczność	20. Remont budynku Liceum Ziemi Kujawskiej - II etap	Gmina Miasto Włocławek	Budżet miasta	2010

Spółeczność	21. Budowa przystani sportów wodnych przy WTW i modernizacja ujścia Zgłowiączki	Gmina Miasto Włocławek	Urząd Marszałkowski, Min. Sportu i Turystyki, Budżet miasta	2010-2012
Mieszkalnictwo	22. Zagospodarowanie kwartału Przedmiejska/Królewiecka/Rzemieślnicza pod potrzeby mieszkaniowe	TBS sp. z o.o./ Gmina Miasto Włocławek	TBS, BGK	2010-2012
Mieszkalnictwo	23. Zagospodarowanie nieruchomości mieszkalnych ul. Słowackiego/Mickiewicza na potrzeby mieszkaniowe	przedsiębiorca	Prywatne	2009-2010
Mieszkalnictwo	24. Budowa budynków mieszkalnych jako uzupełnienie istniejącej zabudowy mieszkaniowo-usługowej przy ulicy Tumskiej, Cyganka, Cicha	TBS sp. z o.o./ Gmina Miasto Włocławek	TBS, BGK	2009-2011
Mieszkalnictwo	25. Zagospodarowanie nieruchomości przy ul. Szpichlernej	przedsiębiorca	Prywatne	

TABELA 4. PROJEKTY SPOŁECZNE PLANOWANE DO REALIZACJI Z INNYCH ŹRÓDEŁ NIŻ FUNDUSZE STRUKTURALNE

(np. budżet Samorządu Województwa, budżet Miasta, inne publiczne, prywatne)

Obszar wsparcia	Nazwa projektu	Beneficjent/ Zgłaszający projekt	Źródła finansowania	Okres realizacji Projektu
Spółeczność	1. Książka mój przyjaciel Program biblioterapii obejmie: ciche i głośne czytanie, indywidualne i grupowe, pracę z tekstem, lekcje biblioteczne. Grupa wsparcia 120 osób/rok	Miejska Biblioteka Publiczna we Włocławku	Budżet Miasta (coroczna dotacja)	2009-2013
Spółeczność	2. Mój lepsi świat (w trakcie realizacji) Celem projektu jest zapewnienie prawidłowych warunków rozwoju dzieci i młodzieży poprzez obcowanie ze sztuką i kulturą. Projekt obejmuje: prowadzenie zajęć teatralnych, fotograficzno-filmowych, realizację etudy filmowej na podstawie scenariusza napisanego przez uczestników warsztatów, wystawę prac fotograficznych, spektaklu, filmu.	Stowarzyszenie Edukacyjno-Teatralne „Teatr Nasz”	Budżet Województwa	2009 (planowany do realizacji rokrocznie)
Spółeczność	3. „Świąteczny łańcuch pokoleń” Uroczyste obchody Dnia Babci i Dziadka, Dnia Dziecka i Spotkania Wigilijnego tworzące więź międzypokoleniową - wspólne spotkania dzieci i osób starszych z obszaru Śródmieścia	Miejski Ośrodek Pomocy Rodzinie	Środki prywatne (sponsoring)	Styczeń 2009 Czerwiec 2009 Grudzień 2009
Spółeczność	4. „Zdrowo i bezpiecznie” Cykl zajęć dla dzieci w wieku 7-13 lat zamieszkujących Śródmieście - zestaw ćwiczeń, korygujących postawę ciała i wzmacniających organizm, nauka technik samoobrony i sztuk walki, ze szczególnym uwzględnieniem elementów bezpieczeństwa	Miejski Ośrodek Pomocy Rodzinie	Środki prywatne (sponsoring)	Styczeń – grudzień 2009
Spółeczność	5. „Wiewiórka” Zorganizowanie dzieciom w wieku szkolnym z Rejonu Śródmieścia dostępu do bezpłatnych badań i leczenia jamy ustnej, uświadomienie im potrzeb profilaktyki w tym zakresie	Miejski Ośrodek Pomocy Rodzinie	Środki prywatne (sponsoring)	Lipiec – sierpień 2009
Spółeczność	6. „Bał Karnawałowy – Bał Przebiezańców” Zabawa dla dzieci ze Śródmieścia, angażująca rodziców, którzy przygotowali stroje karnawałowe i poczęstunek – nauka pełnienia ról społecznych	Miejski Ośrodek Pomocy Rodzinie	Środki prywatne (sponsoring)	Styczeń 2009 (planowany do realizacji rokrocznie)

TABELA 5. INNE PRZEDSIĘWZIĘCIA W OBSZARZE REWITALIZACJI

Lp	Nazwa przedsięwzięcia / działania	Okres realizacji	Odpowiedzialny
1.	Miejscowy plan zagospodarowania przestrzennego dla obszaru Śródmieścia	Uchwała Nr 130/XIII/2007 RM Wrocław z dnia 28 grudnia 2007r. w sprawie przystąpienia do sporządzenia m.p.z.p.	Wydział Urbanistyki i Architektury
2.	Regulowanie praw własności nieruchomości, zamiany lub zbywanie nieruchomości dla: umożliwienia renowacji, remontów, przebudowy budynków na cele społeczne, kulturalne, turystyczne czy mieszkaniowe.	Cały okres realizacji Programu	Wydział Gospodarki Nieruchomościami, Wydział Gospodarki Lokalowej
3.	Przygotowanie oferty inwestycyjnej dla zaktywizowania środowisk biznesowych do inwestowania w Śródmieściu - projekt kluczowy planu działań gospodarczych.	20010r. i aktualizacja do 2015r.	Wydział Przedsiębiorczości i Promocji Gospodarczej
4.	Przygotowanie i aktualizowanie strony internetowej dla rewitalizacji Śródmieścia miasta	2009r. i aktualizacja do 2015r.	Wydz. Kultury, Wydział Rozwoju i Proj. Europejskich, Biuro Rzecznika
5.	Opracowanie szczegółowych zasad dla przeprowadzenia procesu rewitalizacji budynków mieszkalnych własności miasta - projekt kluczowy planu działań przestrzennych w obszarze „Mieszkalnictwo”	2009-2010r.	Wydział Kultury, Wydział Gospodarki Lokalowej
6.	Opracowanie szczegółowych zasad utworzenia Funduszu Wsparcia Rewitalizacji Miasta Wrocław i zasad działania.	2009-2010r.	Wydz. Rozwoju i Projektów Europejskich, Wydz. Kultury, Wydz. Finansów
7.	Opracowanie i wdrażanie Programu Małych Ulepszeń.	2009-2015	Wydział Inwestycji i Zamówień Publicznych, Wydział Kultury
8.	Wdrażanie finansowego wsparcia w postaci obniżenia podatku od nieruchomości dla właścicieli podejmujących remonty w obszarze rewitalizowanym.	2009-2015	Wydział Finansów, Wydział Kultury
9.	Opracowanie planu odnowy budynków w obszarze rewitalizowanym własności Miasta w latach 2009-2015	2009r. na rok 2010r. 2010r. na lata 2010-2015	Wydział Gospodarki Lokalowej, Wydział Kultury
10.	Poszukiwanie i wykorzystywanie zewnętrznych źródeł finansowych krajowych i zagranicznych na zadania infrastrukturalne i społeczne realizowane w obszarze rewitalizacji.	Cały okres realizacji Programu	Wydz. Rozwoju i Projektów Europejskich, Wydz. Kultury, Wydz. Promocji Zdrowia i Polityki Społecznej, spółki miejskie: MPEC,

7. OPIS PROJEKTÓW PRIORYTETOWYCH

Działanie 7.1. Rewitalizacja zdegradowanych dzielnic miast RPO WK-P (lista podstawowa)

Podmiot zgłaszający projekt	Gmina Miasto Włocławek (Wydział Rozwoju i Projektów Europejskich)
Nazwa projektu	Rewitalizacja Zielonego Rynku.
Koszt całkowity projektu	9 500 000 PLN
Źródła finansowania projektu	
– Środki własne beneficjenta	3 325 000 PLN
– Środki RPO WK-P	6 175 000 PLN
– Inne środki	Brak
Opis projektu (np: główne elementy składowe, wyróżniane fazy realizacji projektu, podprojekty itp.; uzasadnienie realizacji projektu, zwłaszcza w kontekście jego wpływu na sytuację zdiagnozowaną w obszarze wsparcia, itp; powiązania z innymi projektami (max 2 strony)	
<p>Projekt obejmuje:</p> <p>Szereg prac mających na celu zagospodarowanie Zielonego Rynku, przy jednoczesnym zachowaniu jego dotychczasowych funkcji, a w szczególności utrzymania parkingów przy Urzędzie Miasta i na północ od hali, zagospodarowania zieleńca, stworzenia placu imprez masowych spełniającego również zamienną rolę parkingu, likwidację placu zabaw i utrzymanie dróg poza likwidacją przejazdu przy hali od strony Urzędu Miasta. Szczegółowy zakres prac obejmuje następujące elementy:</p> <ol style="list-style-type: none"> <u>1. Plac do imprez masowych (plac przy hali od strony Urzędu Miasta):</u> Przebudowanie istniejącej nawierzchni na nawierzchnię kamienną o zróżnicowanej kolorystyce, zlikwidowanie istniejącego przejazdu przy hali od strony Urzędu, wyposażenie placu w nowe latarnie uliczne i przyłącza zabezpieczające pobór energii na potrzeby organizowanych imprez. <u>2. Zieleniec i parking przy UM:</u> Założenia projektowe przewidują moduł z szerokim przejściem do Urzędu przez środek zieleńca z rabatami oraz nasadzeniami (żywoplot). Planuje się pozostawić przejście z ul. Zduńskiej w kierunku ul. Szczęśliwej w kształcie łuku (nawiązującego do obecnego, wytyczonego przejścia po przekątnej zieleńca) i z przejścia „łukowego” przejście w stronę „placu do imprez masowych”. <u>3. „Zieleniec” od „placu do imprez masowych”</u> oddzielony będzie drogą wewnętrzną, dodatkowo oddzieloną zespołem fontann podłużnych i żywopłotem. Fontanny planuje się w jako płytkie baseny licowane kostką kamienną z liniowo rozlokowanymi wodotryskami i iluminacją. Przewiduje się lokalizację ławek z oparciem i kosze na śmieci oraz niskie ogrodzenia kwietników w głównym ciągu pieszym uniemożliwiające ich wydeptanie. Szata roślinna zostanie dostosowana do nowego układu komunikacyjnego ze zlikwidowaniem drzew o złej kondycji zdrowotnej. Wprowadzone będą nasadzenia drzew wzdłuż ciągów ulicznych okalających Zielony Rynek z zastosowaniem gatunków odpornych na zasolenie gruntu. Część drzew, zwłaszcza na chodnikach wzdłuż bloków, zostanie posadzona w specjalnie zaprojektowanych pojemnikach przy zastosowaniu dojrzałego materiału roślinnego. Wprowadzone będą nowe nasadzenia przy Urzędzie i w obrębie parkingu. 	

4. Plac parkingowy (pomiedzy halą w kierunku Wisły) :

Utrzymana zostanie istniejąca droga wewnętrzna służąca do obsługi hali. Na pasie pomiędzy drogą a parkingiem planuje się zielen z możliwością lokalizacji kiosków - kwiatami.

5. Nawierzchnie:

Nastąpi wymiana wszystkich nawierzchni (chodniki, drogi, parkingi) z wypracowaniem nawierzchni ozdobnych. Nawierzchnie pozbawione będą barier architektonicznych. Główny ciąg pieszy zielenca zostanie dostosowany do wjazdu samochodów ciężarowych/sprzętu ogrodowego.

6. Oświetlenie:

Zakłada się wprowadzenie oświetlenia parkowego w obrębie zielenca, oświetlenia ulic i chodników wokół placu, iluminację fontann.

Plac Zielony Rynek, dawny Plac J. Dąbrowskiego, leży w obszarze zdegradowanego Śródmieścia. Zlokalizowany jest w sąsiedztwie ulic: Miedziana, Bojańczyka, Związków Zawodowych, Targowa, Złota. Został założony w końcu XIX w. pierwotnie jako nowe targowisko, które funkcjonowało przeszło 100 lat do 2002 roku, sąsiadując z funkcjonującym wówczas cmentarzem. Cmentarz od końca XIX wieku do lat 30' XX w. stopniowo likwidowano, w latach 20' XX w. częściowo przekształcono na skwer, a po wojnie na zieleniec. Obecnie na terenie zielenca znajduje się ogródek jordanowski oraz wprowadzone elementy małej architektury. Południową pierzeję Placu Zielony Rynek wypełniają budynki Urzędu Miasta. Dwie główne pierzeje wschodnia i zachodnia, wypełnione są architekturą zabytkową z k. XIX w., początku XX wieku i międzywojnia, w tym również kamienicami mieszkalnymi. Na Placu Zielony Rynek jest 13 obiektów zabytkowych oraz kilkadziesiąt punktów handlowo-usługowych i 1 punkt o charakterze kulturalnym, tj. Galeria Sztuki Współczesnej. Infrastruktura komunikacyjna oraz zielen i elementy małej architektury są w złym stanie technicznym. Nowa koncepcja zagospodarowania ma na celu:

- zwiększenie atrakcyjności Zielonego Rynku dla organizacji małych imprez masowych,
- poprawa wizerunku Śródmieścia Włocławka.

Podmiot zarządzający i sposób realizacji projektu	Gmina Miasto Włocławek Sposób realizacji: Wykonawca dokumentacji technicznej wyłoniony w drodze przetargu, na wykonawcę robót zakłada się również ogłoszenie przetargu.
Podmiot zarządzający projektem po jego zrealizowaniu	Gmina Miasto Włocławek
Harmonogram działań	
<ol style="list-style-type: none"> 1. Przygotowanie dokumentacji technicznej: IV kw. 2008 – II kw. 2009 r. 2. Uzyskanie niezbędnych decyzji administracyjnych i pozwoleń: II kw. 2009 – III kw. 2009 r. 3. Przygotowanie dokumentacji przetargowej na roboty budowlane i ogłoszenie przetargu: II/III kw 2009 r. 4. Realizacja inwestycji: IV 2009 – IV 2010 r. 	
Przewidywany termin rozpoczęcia realizacji projektu	2009 r
Przewidywany termin zakończenia realizacji projektu	2010 r
Osoba do kontaktu (imię i nazwisko, stanowisko służbowe, telefon / fax, e-mail)	Agnieszka Biesiada Kierownik Referatu Projektów Europejskich,

	Wydział Rozwoju i Projektów Europejskich Urząd Miasta Włocławek, ul. Zielony Rynek 11/13 Tel.: (054) 414-45-14 e-mail: abiesiada@um.wloclawek.pl
--	---

Podmiot zgłaszający projekt	Zakład Ubezpieczeń Społecznych Oddział w Toruniu
Nazwa projektu	Remont budynku Inspektoratu ZUS we Włocławku ul. Plac Wolności 18/19.
Koszt całkowity projektu	2 200 000 PLN (szacunkowy)
Źródła finansowania projektu	
– Środki własne beneficjenta	1 485 000 PLN
– Środki RPO WK-P	715 000 PLN
– Inne środki	Brak
Opis projektu (np. główne elementy składowe, wyróżniane fazy realizacji projektu, podprojekty itp.; uzasadnienie realizacji projektu, zwłaszcza w kontekście jego wpływu na sytuację zdiagnozowaną w obszarze wsparcia, itp; powiązania z innymi projektami (max 2 strony)	
<p>W ramach zadania przewiduje się; remont oraz wymianę istniejącego pokrycia dachowego, częściową wymianę stolarki okiennej, stolarki drzwiowej z przystosowaniem jej dla osób niepełnosprawnych, oraz wykonanie nowej elewacji budynku wraz z ociepleniem. Przebudowa obejmie również prace wewnątrz obiektu polegające głównie na dostosowaniu ciągów komunikacyjnych dla osób niepełnosprawnych (korytarze, drzwi). Zaplanowane i wykonane prace remontowe wykonane zostaną z uwzględnieniem wytycznych konserwatorskich.</p> <p>Fazy realizacji projektu:</p> <p>I. Prace przygotowawcze:</p> <p>Prace związane z zarządzaniem projektem i jego obsługą- przygotowanie kompletu niezbędnej dokumentacji do projektu, wykonanie niezbędnych ekspertyz, operatów, wykonanie koniecznej dokumentacji technicznej (PB-W, kosztorysy, przedmiary, specyfikacje techniczne) wraz z uzgodnieniami i uzyskaniem pozwolenia na budowę, wykonanie dokumentacji przetargowej, przeprowadzenie postępowania o zamówienie publiczne z wyłonieniem wykonawcy robót, podpisanie umowy. Przeprowadzenie postępowania o nadzór inwestorski z wyłonieniem oraz podpisaniem umowy z wybranym oferentem.</p> <p>II. Prace związane z realizacją procesu inwestycyjnego</p> <p>Wdrażanie projektu - Realizacja robót budowlanych związanych z wymianą stolarki okiennej i drzwiowej, wymiana pokrycia dachowego wraz z wymianą rur i rynien oraz obróbek blacharskich, wykonanie nowej elewacji budynku wraz z ociepleniem, wykonanie robót wewnątrz obiektu mających na celu dostosowanie ciągów komunikacyjnych i drzwi wew. dla osób niepełnosprawnych. Monitorowanie procesu wykonawczego</p> <p>III. Prace związane z zakończeniem i rozliczeniem zadania:</p> <p>Odbiór końcowy, uzyskanie wymaganych opinii, rozliczenie finansowe zadania.</p> <p>Budynek położony jest w obrębie historycznego Placu Wolności wpisanego do rejestru ków, centralnego punktu miejskiego gdzie odbywają się wszystkie uroczystości państwowe i okolicznościowe miejskie. Sąsiedztwem dla budynku ZUS jest pierzeja odnowionych dynków NOT-u i tzw. „Polleny”, które zachowały dawny wygląd, a dalej budynek Zajazdu Polskiego. W aktualnym stanie budynek nie przedstawia korzystnego wizerunku dla</p>	

<p>go reprezentacyjnego placu miejskiego. Budynek został wybudowany w 1984 roku i od tej pory nie był remontowany. Jedynie nadbudowa piętra (poddasze użytkowe) od strony dwórka, oraz dobudowa jednego skrzydła wykonane zostały w roku 1996. Istniejące na części dachu strome wykonane jest z blachy miedzianej, a w części płaskiej z papy, część stolarki była wymieniana w roku 1997, a pozostała część wymaga wymiany. Elewacja budynku częściowo wykonana z blachy, częściowo otynkowana, a częściowo z elementów drewnianych i płyt paździerzowych od chwili oddania budynku do użytkowania nie była odnawiana.</p>	
Podmiot zarządzający i sposób realizacji projektu	<p>Zakład Ubezpieczeń Społecznych Oddział Toruń.</p> <p>Sposób realizacji: planowane postępowanie przetargowe na opracowanie dokumentacji technicznej oraz na wykonawcę robót.</p>
Podmiot zarządzający projektem po jego zrealizowaniu	ZUS Oddział Toruń
Harmonogram działań	
<p>1. Prace przygotowawcze :</p> <ul style="list-style-type: none"> • Zlecenie wykonanie map do celów projektowych, operatu nieruchomości , ekspertyzy, wstępnej koncepcji uzgodnionej z konserwatorem zabytków, oraz kpl. dokumentacji technicznej wraz z uzyskaniem niezbędnych opinii, uzgodnień i pozwoleń na budowę - postępowania przetargowe,) – II – IV kw. 2009 r. <p>2. Realizacja robót budowlanych :</p> <ul style="list-style-type: none"> • I kw.2010r. przeprowadzenie postępowań o zamówienie publiczne z których wyłonieni zostaną: wykonawca robót, inspektor nadzoru- inwestor zastępczy. • II kw. 2010r. podpisanie umów z ww., oraz rozpoczęcie realizacji zadania. • III kw. 2010r. – IV kw.2010r realizacja projektu. <p>3. Zakończenie i rozliczenie projektu – I – II kw. 2011r.</p>	
Przewidywany termin rozpoczęcia realizacji projektu	2009 r.
Przewidywany termin zakończenia realizacji projektu	2011 r.
Osoba do kontaktu (imię i nazwisko, stanowisko służbowe; telefon / fax; e-mail)	Ewa Kamińska – Naczelnik Wydziału Administracyjno-Gospodarczego, Inwestycji i Remontów oraz Zamówień Publicznych tel. 056 6109317

Podmiot zgłaszający projekt	Gmina Miasto Włocławek (Wydział Promocji Zdrowia i Polityki Społecznej)
Nazwa projektu	Przebudowa budynku przy ul. Żabiej 12a na potrzeby utworzenia Centrum Organizacji Pozarządowych i Wolontariatu.

Koszt całkowity projektu	4 000 000 PLN
Źródła finansowania projektu	
– Środki własne beneficjenta	1 400 000 PLN
– Środki RPO WK-P	2 600 000 PLN
Opis projektu (główne elementy składowe, wyróżniane fazy realizacji projektu, podprojekty, uzasadnienie realizacji projektu, zwłaszcza w kontekście jego wpływu na sytuację zdiagnozowaną w obszarze wsparcia, powiązania z innymi projektami,	
<p>Projekt pod nazwą – Przebudowa budynku przy ul. Żabiej 12a będzie realizowany głównie na potrzeby utworzenia Centrum Organizacji Pozarządowych i Wolontariatu na których, utworzenie zakłada się pozyskać dofinansowanie z Europejskiego Funduszu Społecznego w ramach Programu Operacyjnego Kapitał Ludzki. Planowana inwestycja jest częścią kompleksowego programu rewitalizacji miasta oraz ważnym elementem promocji rozwoju społeczno-gospodarczego.</p> <p>W ramach zadania przewiduje się: rozbiórkę istniejącego budynku w części wynikającej z ekspertyzy budowlanej, odbudowę obiektu z koniecznością odtworzenia ściany frontowej wraz z konstrukcją dachu i pokryciem dachowym przy zachowaniu dwóch kondygnacji od strony ul. Żabiej i nadbudowę do trzech kondygnacji od strony podwórza obiektu, wyposażenie budynku w instalacje wewnętrzne. W wyniku realizacji inwestycji zakłada się uzyskać: salę szkoleniową dla ok. 100 osób, salę seminaryjną na ok. 50 osób, pomieszczenia biurowe dla Centrum Organizacji Pozarządowych, Centrum Wolontariatu i innych organizacji, pomieszczenia magazynowe i sanitarne oraz inne wynikające z potrzeb działalności społecznej. Wszystkie prace będą realizowane zgodnie z wytycznymi konserwatora zabytków.</p> <p>Budynek objęty projektem wpisany jest do Rejestru Zabytków pod nr 267 (budynek z 1873 r.). Obiekt położony jest w centralnej części miasta, stanowi własność gminy. Jest to obiekt 1-piętrowy, niepodpiwniczony, z poddaszem użytkowym, o dachu dwuspadowym, powierzchni zabudowy 229 m²., powierzchni użytkowej 338 m², kubaturze 1500 m³. Konstrukcja budynku – fundamenty z cegły i kamienia, ściany konstrukcyjne i kominowe murywane z cegły na zaprawie wapiennej, stropy drewniane, konstrukcja dachu krokwiowo-płatwiowa, dach kryty dachówką ceramiczną. Budynek jest w złym stanie technicznym, wyłączony z użytkowania od 1998.roku i aktualnie grozi katastrofą budowlaną.</p> <p>Wskutek korozji zniszczeniu uległy drewniane elementy konstrukcyjne – stropy i konstrukcje dachu, fundamenty i ściany nośne są zawilgocone, posiadają rysy i pęknięcia, elementy wyposażenia budynku i instalacje wewnętrzne są całkowicie zniszczone.</p> <p>Bezpośrednim celem projektu jest gruntowna przebudowa budynku do pełnienia funkcji społecznych. W budynku zakłada się usytuowanie istotnych z punktu widzenia lokalnej społeczności Śródmieścia następujących organizacji:</p> <ul style="list-style-type: none"> ✓ Centrum Aktywizacji Zawodowej, ✓ Centrum Wolontariatu, ✓ Punktów informacyjnych, konsultacyjnych. <p>Docelowo będzie to kompleksowy ośrodek wsparcia dla lokalnych fundacji i stowarzyszeń, inkubator organizacji pozarządowych, spełniający role uniwersalnej bazy logistycznej, wyposażonej w komputery z dostępem do sieci, telefon, faks, kserokopiarkę, rzutnik multimedialny etc. Ośrodek działać będzie na podstawie zarządzenia Prezydenta Miasta w strukturach Wydziału Promocji Zdrowia i Polityki Społecznej w oparciu o Miejski Program Współpracy z Organizacjami Pozarządowymi.</p> <p>W budynku może być również zlokalizowane centrum monitoringu Śródmieścia.</p> <p>Projekt powiązany jest z innymi zadaniami ujętymi w LPR – działania rewitalizacyjne społeczne planowane do realizacji w ramach Programu Operacyjnego Kapitał Ludzki: Centrum Aktywności Zawodowej –szansą na integrację dla osób zagrożonych wykluczeniem społecznym z Włocławskiego Śródmieścia, Centrum Wolontariatu, Punkt Informacyjno-</p>	

konsultacyjny, Włocławski Ośrodek Wsparcia Inicjatyw Pozarządowych.	
Podmiot zarządzający i sposób realizacji projektu	Gmina Miasto Włocławek Sposób realizacji: Wykonawca dokumentacji technicznej wyłoniony w drodze przetargu, na wykonawcę robót zakłada się ogłoszenie przetargu.
Podmiot zarządzający projektem po jego zrealizowaniu	Gmina Miasto Włocławek
Harmonogram działań	
<ol style="list-style-type: none"> 1. Przygotowanie dokumentacji technicznej: IV kw. 2009 – II kw. 2010 2. Uzyskanie niezbędnych decyzji administracyjnych i pozwoleń: I kw. 2010 – III kw. 2010 3. Przygotowanie dokumentacji przetargowej na roboty budowlane i ogłoszenie przetargu: III/IV kw 2010 4. Realizacja inwestycji: 2010-2011 	
Przewidywany termin rozpoczęcia realizacji projektu	2010
Przewidywany termin zakończenia realizacji projektu	2011
Osoba do kontaktu	Magdalena Fejdowska Naczelnik Wydziału Promocji, Zdrowia i Polityki Społecznej Urząd Miasta Włocławek, ul Zielony Rynek 11/13, tel. 054 414 43 87 e-mail: mfejdowska@um.wloclawek.pl

Podmiot zgłaszający projekt	Gmina Miasto Włocławek (Wydział Kultury) w partnerstwie z Kurią Diecezjalną
Nazwa projektu	Rewitalizacja Starego Miasta we Włocławku – „Ku Wiśle”
Koszt całkowity projektu	16 250 000 PLN
Źródła finansowania projektu	
– Środki własne beneficjenta	6 250 000 PLN
– Środki RPO WK-P	10 000 000 PLN
– Inne (wymienić jakie)	Brak
Opis projektu (główne elementy składowe, wyróżniane fazy realizacji projektu, podprojekty, uzasadnienie realizacji projektu, zwłaszcza w kontekście jego wpływu na sytuację zdiagnozowaną w obszarze wsparcia, powiązania z innymi projektami,	
<p>Włocławek jest trzecim co do wielkości miastem regionu kujawsko-pomorskiego, pełniącym funkcję ośrodka subregionalnego, miastem o ponad tysiącletniej historii i tradycji. Najstarszą i najcenniejszą, a jednocześnie najbardziej zdegradowaną częścią miasta jest historyczne <i>Śródmieście</i>, a w nim <i>Stare Miasto</i>, stanowiące niewątpliwie przykład rozwoju ropejskiego osadnictwa grodowego, a następnie miejskiego ostatniego tysiąclecia. Występują tu relikty obiektów wczesnośredniowiecznych, średniowiecznych, nowożytnych i snych, stanowiąc przykład budownictwa reprezentacyjno – publicznego, sakralnego,</p>	

kaniowego i infrastrukturalnego o wysokiej wartości historyczno – kulturowej i artystycznej, w tym o znaczeniu europejskim, jak i wybitnym znaczeniu dla kultury narodowej. Ze względu na bardzo wysokie walory urbanistyczno-architektoniczne obszar Starego Miasta objęty został ochroną konserwatorską poprzez wpis do rejestru zabytków pod nr 279/372/A, z dnia 30.09.1957 r.

Na przestrzeni II połowy dwudziestego wieku nastąpiła daleko idąca degradacja obszaru Starego Miasta między innymi poprzez zaprzestanie procesów inwestycyjnych w mieszkalnictwo, w infrastrukturę techniczną oraz niekorzystnych zmian społecznych z ich kulminacją w wyniku transformacji gospodarczej. Ówczesna polityka w zakresie gospodarowania zasobami mieszkaniowymi prowadziła niejednokrotnie do lokowania w cennych, historycznych obiektach, osób o bardzo niskich dochodach, które z czasem tracąc pracę, często z własnego wyboru zasilają szeregi bezrobotnych, ale i też doprowadzając do ich wykluczenia społecznego.

Obszar Śródmieścia stanowi zwartą przestrzennie i architektonicznie zróżnicowaną zabudowę o dużym nasyceniu obiektami zabytkowymi, obejmującą planowo założony układ urbanistyczny: oparty o siatkę ulic, systemy placów, terenów zielonych, w tym zabytkowego Parku im. H. Sienkiewicza i koryto rzeki Wisły.

Projekt Rewitalizacja Starego Miasta we Włocławku – „Ku Wiśle” jest złożony pod względem zakresu realizacji i rodzaju działań, obejmując znaczny teren obszaru Śródmieścia wskazanego do rewitalizacji, w tym najcenniejsze zabytkowe przestrzenie publiczne oraz infrastrukturę komunikacyjną położoną w sąsiedztwie terenów korzystnych do zainwestowania. Teren ten z jednej strony posiada największy potencjał do rozwoju funkcji kulturalnych, rozrywkowych oraz usług ponadlokalnych Włocławka, a z drugiej strony jest najbardziej zdegradowanym przestrzennie rejonem miasta.

Degradacja techniczna przestrzeni publicznej Starego Miasta stanowi zaporę do powrotu w ten obszar najmniejszych nawet przedsięwzięć inwestycyjnych w postaci drobnego handlu i usług, praktycznie uniemożliwiając realizowanie funkcji centrum miasta. Obecny stan zagospodarowania ogranicza (często rezygnacja z wejścia w ten obszar) korzystanie z ofert kulturalnych placówek muzealnych; naraża uczestników zgromadzeń religijnych i uroczystości na zderzenie z „odpychającym otoczeniem”, powoduje oczekiwania inwestorów zainteresowanych zabudową uzupełniającą w obszarze Starego Miasta bazujących na uporządkowaniu przestrzeni publicznej – otoczenia. Stąd, jako kluczowe działania przewiduje się prace przywracające zdegradowaną przestrzeń do dawnej świetności, a poprzez wprowadzenie nowych elementów nadanie podstawowego impulsu i warunków do rozwoju oraz budowania szeregu inicjatyw integrujących przebudowywaną strukturę materialną ze społeczną.

W sąsiedztwie realizacji projektu zlokalizowanych jest większość miejsc pracy w sektorach lokalnej i ponadlokalnej administracji samorządowej, szczebla powiatowego i delegatur wojewódzkich, instytucji kulturalnych i naukowych, stanowiąc centrum szkolnictwa, (ponad 90% szkół ponadgimnazjalnych i wyższych jest zlokalizowanych na obszarze rewitalizowanym), a także znaczna liczba miejsc pracy związanych z handlem, gastronomią, hotelarstwem, oraz turystyką i rekreacją.

Projekt jest powiązany z innymi zadaniami ujętymi w Lokalnym Programie Rewitalizacji jak: Zagospodarowanie włocławskich bulwarów („Włocławek Miastem nad Wisłą”), loryzacja Parku im. H. Sienkiewicza, Budowa przystani na rzece Wiśle u ujścia Zgłowiączki (planowane dofinansowanie z budżetu miasta, budżetu województwa, Ministra Kultury oraz Centrum Kultury „Browar B.” – adaptacja do nowych funkcji społeczno-gospodarczych obiektów poprzemysłowych we Włocławku ul. Łęgska-Bechiego (indywidualny projekt

czowy realizowany w ramach RPO działanie 7.2. z przyznanym współfinansowaniem ze środków UE w wysokości 4,64 mln euro). Ponadto, w otoczeniu projektu jako tarmie należy wymienić: projekt dotyczący skanalizowania Starego Miasta, tj.: „Oczyszczanie ścieków we Włocławku” zrealizowany przez Miejskie Przedsiębiorstwo Wodociągów i nalizacji we Włocławku w ramach Funduszu ISPA oraz budowę sieci ciepłowniczej w ramach projektu Miejskiego Przedsiębiorstwa Energetyki Ciepłej Sp. z o.o. – likwidacja niskich emisji na Starym Mieście, współfinansowanego ze środków RPO.

Zakres projektu obejmie zadania (podprojekty):

- ✓ Przebudowę Starego Rynku wraz z ulicą Maślana,
- ✓ Przebudowę ulic: Tumska, Zamcza, Matebudy i Wiślana, wraz z budową parkingu (placu) przy ul. Bednarskiej
- ✓ Przebudowę ulic: Łęgska, Browarna, Szpichlerna, Towarowa i Bechiego
- ✓ Zagospodarowanie terenu z przeznaczeniem na plac interaktywny przy ulicy Bulwary/Bechiego,
- ✓ Zagospodarowanie terenu z przeznaczeniem na przymuzealny plac działań interaktywnych przy ul. Rybackiej.

1. Przebudowa Starego Rynku wraz z ulicą Maślana

Głównym elementem składowym *Starego Miasta*, o najwyższej wartości zabytkowej jest XIV-wieczny Stary Rynek, centrum średniowiecznego układu przestrzennego osady wraz z wybiegającymi z jego naroży ulicami wytyczonymi w 1339 r. Zasadniczą zabudowę Starego Rynku stanowi kilkanaście kamienic mieszczańskich pochodzących z XIX w., oraz szczególnie interesujące kamieniczki oznaczone numerami 14 i 15 o barokowych szczytach z XVIII w., wpisane do rejestru zabytków pod nr 194/A i 195/A, z dnia 10.12.1985 r. Oba obiekty zostały połączone w całość, z zachowaniem ich historycznego układu pomieszczeń i przeznaczone na siedzibę Muzeum Historii Włocławka – oddziału Muzeum Ziemi Kujawskiej i Dobrzyńskiej. Dominantę Starego Rynku stanowią niewątpliwie późnogotycki kościół pw. Św. Jana Chrzciciela z I poł. XVI w., dawna fara miejska, wpisany do rejestru zabytków pod nr 18/267/A z dnia 17.02.1981 r.

Stary Rynek kończy oś widokową miasta z otwarciem na bulwary i Wisłę. Organizacja placu powinna przyciągać zwiedzających na Stary Rynek, a nie zatrzymywać, jak to się dzieje obecnie w wyniku zakończenia ciągu ul. 3 Maja ahistorycznym rozwiązaniem w formie platformy popomnikowej. Dlatego zamiarem jest powrót do historycznej komunikacji poprzez zaprojektowanie schodów centralnie na osi ul. 3 Maja jako zejście na Stary Rynek. Poza funkcją komunikacyjną, forma ukształtowania schodów pozwoli na sprawniejszą organizację i przebieg różnego rodzaju imprez plenerowych na Starym Ryнку. Intencją przebudowy Starego Rynku jest również nawiązanie i podkreślenie wartości historycznych i użytkowych placu, w tym jego części do wysokości ulicy Zamczej i Szpichlernej (miejsce lokalizacji właściwego Starego Rynku i placu, na którym usytuowany był ratusz) poprzez zdecydowane zróżnicowanie nawierzchni oraz zaakcentowanie miejsca usytuowania ratusza. Zakłada się wbudowanie w nawierzchnię placu (płyty kamiennych) informacji o obiektach niegdyś stojących w tych miejscach wraz z zaznaczeniem dawnej pierzei zabudowy na wysokości ulic Zamczej i Szpichlernej.

W ramach zadania przewiduje się: przebudowę placu, przebudowę dróg (ul. Maślana) i ciągów pieszych, budowę infrastruktury technicznej, urządzenie zieleni oraz wprowadzenie elementów malej architektury.

2. Przebudowa ulic: Gdańska, Tumska, Zamcza, Matebudy i Wiślana, Łęgska, Browarna,

Szpichlerna, Towarowa i Bechiego wraz z budową parkingu przy ulicy Bednarskiej.

Liczne ulice objęte projektem pełnią istotną rolę ze względu na położone przy nich i w najbliższym sąsiedztwie obiekty sakralne, kulturalne (muzea), administracyjno-usługowe oraz z uwagi na występowanie niezabudowanych jeszcze terenów prywatnych i komunalnych, z przeznaczeniem na zabudowę mieszkaniową i nieuciążliwe usługi położone przy ulicach: Szpichlerna (6.11.12.14.16.18), Browarna (3.5.6), Łęska (48.50.54a.54b), Bulwary im. Marszałka J. Piłsudskiego (8), Wiśłana (2), Tumska (8.15), Towarowa (4.4a), Stodólna (66). Dzięki realizacji tego projektu lokalizacje te zostaną otwarte dla potencjalnych inwestorów i staną się bardziej atrakcyjne do zagospodarowania niż dotychczas. Spełnione zostanie podstawowe oczekiwanie inwestorów o przebudowie przestrzeni publicznej. Wprowadzenie budownictwa mieszkaniowego o charakterze wielorodzinnym pozwoli na przyspieszenie zmian społecznych koniecznych do przeprowadzenia procesu rewitalizacji. Podprojekt obejmie przebudowę jezdni i chodników wraz z kanalizacją deszczową i oświetleniem, oraz budowę parkingu przy ul. Bednarskiej.

Teren przy ul. Bednarskiej

Zakłada się, że teren przy ul. Bednarskiej w rejonie mostu będzie służyć głównie jako parking dla samochodów osobowych i autobusów – część pod mostem i część przy moście. Jednocześnie planuje się wykorzystywanie parkingu w pozostałej części na cele związane z organizowaniem różnego rodzaju imprez masowych związanych z Bulwarami (m.in. Dni Włocławka) i inne.

W ramach zadania przewiduje się: przebudowę jezdni i chodników wraz z kanalizacją deszczową i oświetleniem, przebudowę terenu na parking dla samochodów osobowych i autokarów przy ul. Bednarskiej, zamiennie wykorzystywanego na imprezy masowe, wykonanie aranżacji plastycznej w nawiązaniu do turystycznej funkcji parkingu do zaprojektowania w formie muru, ściany lub na konstrukcji metalowej z historycznymi treściami nawiązującymi do początków miasta z usytuowaniem wzdłuż posesji – naprzeciw mostu.

3. Zagospodarowanie terenu z przeznaczeniem na plac interaktywny przy ul. Bulwar/Bechiego.

Plac o powierzchni 4270 m² zlokalizowany jest pomiędzy ulicami Bechiego, Bulwary im. M. J. Piłsudskiego i Towarową w bezpośrednim sąsiedztwie włocławskich bulwarów i ogrodu zespołu zabytkowej „Willi Miejskiej” przy ul. Bechiego (planowana siedziba delegatury Urzędu Marszałkowskiego i Centrum Inicjatyw Europejskich). Atrakcyjne położenie terenu z otwarciem na bulwary i Wisłę, w powiązaniu z planowanym zagospodarowaniem i ożywieniem włocławskich bulwarów oraz budową Centrum Kultury „Browar B.” daje możliwość zorganizowania w tym miejscu placu o charakterze rekreacyjnym, placu imprez miejskich, weekendowych, czy organizowanych przez Urząd Marszałkowski z uwagi na sąsiedztwo siedziby. Biorąc pod uwagę m.in. bliskie sąsiedztwo placówek oświatowych z działającymi do dziś dwoma liceami, dwiema szkołami średnimi zawodowymi, gimnazjum i szkołą podstawową oraz powstałą w 2005 roku Wyższą Szkołą Techniki i Przedsiębiorczości, nowe, atrakcyjne zagospodarowanie placu sprawi, że stanie się również miejscem spotkań młodych ludzi. W ramach projektu planuje się pozyskanie utwardzonej powierzchni placu z elementem wodnym, zaprojektowanie zieleni oraz wprowadzenie elementów małej architektury.

4. Zagospodarowanie terenu z przeznaczeniem na przymuzealny plac działań interaktywnych przy ulicy Rybackiej.

Plac działań interaktywnych powstanie między budynkami muzealnymi przy Bulwarach 9 i Szpichlernej 6 (Muzeum Etnograficznego i budynku magazynu Muzeum Ziemi Kujawskiej i Dobrzyńskiej), po rozebraniu w złym stanie technicznym budynku parterowego. Budowa placu umożliwi szczególnie kompleksowi muzealnemu otwarte prezentacje

<p>snych zbiorów i imprez na podestach ekspozycyjno- wystawienniczych przy ścianie Muzeum Etnograficznego.</p> <p>W ramach zadania przewiduje się przebudowę placu, chodników, budowę oświetlenia, zaprojektowanie zieleni i wprowadzenie elementów małej architektury.</p> <p>Realizacja zadania będzie skoordynowana na poziomie operacyjnym z projektem „Likwidacja niskich emisji w rejonie Starówki Miasta Włocławek” realizowanym przez Miejskie Przedsiębiorstwo Energetyki Ciepłej Sp. zoo.</p>	
Podmiot zarządzający i sposób realizacji projektu	Gmina Miasto Włocławek Miejski Zarząd Dróg we Włocławku Sposób realizacji: planowane postępowania przetargowe na sporządzenie dokumentacji technicznej, przetargi na wykonawcę robót dla poszczególnych podprojektów.
Podmiot zarządzający projektem po jego zrealizowaniu	Gmina Miasto Włocławek Miejski Zarząd Dróg we Włocławku
Harmonogram działań	
- Przebudowa Starego Rynku wraz z ulicą Maślana	2009-II kw. 2011
- Przebudowa ulic: Gdańska, Tumską, Zamcza, Szpichlerna, Matebudy i Wiślana, wraz z budową parkingu (placu) przy ul. Będzińskiej	2009- II kw. 2011
- Przebudowa ulic: Łęgska, Browarna, Towarowa i Bechiego	2010-II kw. 2012
- Zagospodarowanie terenu z przeznaczeniem na plac interaktywny przy ulicy Bulwary/Bechiego	2010-III kw. 2012
- Zagospodarowanie terenu z przeznaczeniem na przynuzealny plac działań interaktywnych przy ul. Rybackiej	2010-II kw. 2012
Przewidywany termin rozpoczęcia realizacji projektu	2009 r.
Przewidywany termin zakończenia realizacji projektu	2012 r.
Osoba do kontaktu	Agnieszka Klimczak Kierownik Referatu ds. Rewitalizacji Wydział Kultury Urząd Miasta Włocławek, ul. Zielony Rynek 11/13, tel. 054/ 414-43-82, e-mail: aklimczak@um.wloclawek.pl

Podmiot zgłaszający projekt	Gmina Miasto Włocławek (Wydział Rozwoju i Projektów Europejskich)
Nazwa projektu	Zagospodarowanie włocławskich bulwarów - („Włocławek Miastem nad Wisłą”)
Koszt całkowity projektu	9 750 000 PLN
Źródła finansowania projektu	

– Środki własne beneficjenta	3 360 651 PLN	–
– Środki RPO WK-P	6 389 349 PLN	
– Inne (wymienić jakie)	X	
Opis projektu (główne elementy składowe, wyróżniane fazy realizacji projektu, podprojekty, uzasadnienie realizacji projektu, zwłaszcza w kontekście jego wpływu na sytuację zdiagnozowaną w obszarze wsparcia, powiązania z innymi projektami,		
<p>W ramach inwestycji przewiduje się zagospodarowanie bulwarów im. Marszałka Józefa Piłsudskiego, dziś będących w złym stanie technicznym, co ogranicza warunki komfortowego wypoczynku oraz nie pozwala na urządzenie bulwarów w sposób zapewniający atrakcyjny sposób spędzania czasu nad Wisłą. Bulwary nad Wisłą we Włocławku zostały założone w latach 1844 – 1846 na terenie od ul. Gdańskiej do ul. Rybackiej, z przeznaczeniem na cele rekreacyjne. W latach 30-tych XX w. zostały rozbudowane do ul. Towarowej. Aktualny stan zagospodarowania bulwarów jest wynikiem ich całkowitej przebudowy przeprowadzonej w latach 80-tych XX w. Obecnie bulwary nadal pełnią funkcje rekreacyjne, jednak aktualny program funkcjonalno – użytkowy i stan zagospodarowania terenu nie odpowiada współczesnym standardom i zapotrzebowaniu, stąd konieczne jest podjęcie nowych rozwiązań. W aktualnym stanie brak jest infrastruktury, urządzeń i wyposażenia umożliwiających czynny wypoczynek, w tym dla dzieci i młodzieży bo istniejący ciąg spacerowy i atrakcyjne widoki to za mało aby zachęcić mieszkańców do częstego odwiedzania tego miejsca. Istniejąca infrastruktura to również za mało aby mogły odbywać się tu imprezy kulturalno-rozrywkowe weekendowe, okolicznościowe, cykliczne. To jednak bardzo atrakcyjne miejsce z widokiem na malowniczo położoną na skarpie część lewobrzeżną Włocławka, co było impulsem dla założenia „otwarcie miasta na Wisłę” (zapis zarówno w Strategii Rozwoju Miasta Włocławek jak i w Lokalnym Programie Rewitalizacji). Można stwierdzić, że włocławskie bulwary są jednym z ładniejszych miejsc tego typu na całej długości Wisły. Brak im jednak elementów zagospodarowania które wpłyną na ich ożywienie.</p> <p>Koncepcja rewitalizacji Bulwarów przewiduje ich połączenie z Parkiem H. Sienkiewicza co stworzy spójny ciąg spacerowo – rekreacyjny o dł. ok. 3 km, wzdłuż którego zlokalizowanych będzie (i już jest) wiele istotnych dla życia miasta usług o charakterze edukacyjnym, kulturalnym, sportowo – rekreacyjnym oraz gastronomii i handlu. Planowane są ingerencje w zieleni, małą architekturę, wybudowanie nowych ciągów pieszo-rowerowych, altan, placów zabaw dla dzieci, lecz przede wszystkim ożywienie tego terenu, poprzez stworzenie warunków dla ulokowania na całej długości bulwarów punktów usługowo-gastronomicznych. Uwzględnia się również realizację mini skwerów wraz z uzbrojeniem niezbędnym do organizacji różnego rodzaju niewielkich, cyklicznych imprez plenerowych: artystycznych, targów, jarmarków, w celu zapewnienia naturalnej aktywności tej części miasta.</p> <p>Projekt jest powiązany z innymi zadaniami ujętymi w Lokalnym Programie Rewitalizacji jak: Rewaloryzacja Parku im. H. Sienkiewicza, Zagospodarowanie terenów Słodowa z przeznaczeniem na funkcje kulturalną i rekreacyjną, Zagospodarowaniem terenu z przeznaczeniem na plac interaktywny przy ul. Bulwary/Bechiego w ramach projektu „Rewitalizacja Starego Miasta we Włocławku – „Ku Wiśle” oraz zadaniem pn.: Budowa przystani na rzece Wiśle u ujścia Zgłowiączki (planowane finansowanie z budżetu miasta, budżetu województwa, Ministra Kultury). W okolicach Bulwarów znajdują się liczne, niezabudowane jeszcze tereny prywatne i komunalne, z przeznaczeniem na zabudowę mieszkaniową i nieuciążliwe, które dzięki realizacji tego projektu staną się bardziej atrakcyjne do zagospodarowania niż dotychczas, a wprowadzenie budownictwa mieszkaniowego o charakterze wielorodzinnym pozwoli na przyspieszenie zmian społecznych koniecznych do przeprowadzenia procesu rewitalizacji. Ponadto w otoczeniu projektu, jako komplementarne działanie, należy wymienić przekazanie Urzędowi Marszałkowskiemu w Toruniu pałacyku przy ul. Bechiego na siedzibę Delegatury</p>		

<p>i Centrum Inicjatyw Europejskich.</p> <p>Wydobycie z terenu dzisiejszych Bulwarów potencjału przyrodniczego, kulturowego, wido- kowego, rekreacyjnego i budowa atrakcyjnego terenu o ciekawej ofercie programowej spo- woduje przekształcenie mało uczęszczanego obszaru w jeden z ciekawszych obszarów mia- sta Włocławka oraz stworzy bezpośrednio nowe miejsca pracy. Oferta edukacyjna i kulturowa przyczyni się do tworzenia się więzi na poziomie społeczności lokalnej.</p> <p>Lokalizacja licznych placówek oświatowych w okolicy projektu sprawi, że ta część miasta stanie się bardzo ciekawym miejscem spotkań również młodzieży.</p>	
Podmiot zarządzający i sposób realizacji pro- jektu	Gmina Miasto Włocławek Sposób realizacji: Wykonawca dokumentacji technicznej wyłoniony w drodze przetargu, na wykonawcę robót zakłada się ogłoszenie przetargu.
Podmiot zarządzający projektem po jego zre- alizowaniu	Gmina Miasto Włocławek
Harmonogram działań	
<p>5. Przygotowanie dokumentacji technicznej: IV kw. 2008 – II kw. 2009</p> <p>6. Uzyskanie niezbędnych decyzji administracyjnych i pozwoleń: I kw. 2009 – III kw. 2009</p> <p>7. Przygotowanie dokumentacji przetargowej na roboty budowlane i ogłoszenie przetar- gu: III/IV kw 2009</p> <p>8. Realizacja inwestycji: 2010-2011</p>	
Przewidywany termin rozpoczęcia realizacji projektu	2009
Przewidywany termin zakończenia realizacji projektu	2011
Osoba do kontaktu	Agnieszka Biesiada Kierownik Referatu Projektów Europejskich, Wydział Rozwoju i Projektów Europejskich Urząd Miasta Włocławek, ul Zielony Rynek 11/13, tel. 054 414 45 14 e-mail: abiesiada@um.wloclawek.pl

Podmiot zgłaszający projekt	Gmina Miasto Włocławek (Wydział Zarządzania Kryzysowego, Ochrony Ludności i Spraw Obronnych)
Nazwa projektu	Monitoring Śródmieścia Włocławka – - etap I
Koszt całkowity projektu	2 500 000 PLN
Źródła finansowania projektu:	
– Środki własne beneficjenta	875 000 PLN
– Środki RPO WK-P	1 625 000 PLN
– Inne (wymienić jakie)	X

– Opis projektu (główne elementy składowe, wyróżniane fazy realizacji projektu, podprojekty, uzasadnienie realizacji projektu, zwłaszcza w kontekście jego wpływu na sytuację zdiagnozowaną w obszarze wsparcia, powiązania z innymi projektami)

Jak wynika z analiz przeprowadzonych na potrzeby delimitacji obszarów do rewitalizacji, jednym z poważniejszych problemów Śródmieścia jest stan bezpieczeństwa. W obszarze tym odnotowuje się co roku najwięcej zdarzeń przestępczych. Sytuacja ta jest jedną z najpoważniejszych barier rozwoju Śródmieścia i zaniechanie działań w zakresie poprawy stanu bezpieczeństwa w tym obszarze, spowoduje, że inne działania rewitalizacyjne dotyczące przede wszystkim ożywienia kulturalnego i gospodarczego obszaru staną się nieefektywne. Ponadto utrzyma się niechęć do realizacji budownictwa mieszkaniowego o wyższym standardzie. Realizacja projektu jest jednym z najważniejszych elementów strategii poprawy stanu bezpieczeństwa w rejonie Śródmieścia.

Zakres projektu obejmie zamontowanie kamer oraz urządzenie stanowiska dozoru i rejestracji. Kamery będą zlokalizowane w szczególnie niebezpiecznych miejscach. W ramach etapu I zadania planowane jest zainstalowanie kamer w kwartale określanym jako priorytetowy obszar rewitalizacji, w tym na: Placu Wolności, Zielonym Rynku, ul. 3 Maja i ulcach przyległych, Starym Rynku, Bulwarach. Obniżenie przestępczości w miejscach Śródmieścia, które są ważne z punktu widzenia rozwoju funkcji kulturalnych i rozrywkowych tego obszaru, jest kluczowym elementem efektywności działań podejmowanych w zakresie ożywienia kulturalnego i gospodarczego Śródmieścia. Poprawa stanu i poczucia bezpieczeństwa w Śródmieściu będzie osiągana również poprzez realizację działań społecznych. Nie znalazły się one na liście projektów kluczowych, jednakże ich wdrażanie będzie priorytetowe dla miasta i komplementarne dla projektu. Wszystkie działania inwestycyjne i nieinwestycyjne podejmowane w obszarze Śródmieścia będą zmierzać do osiągnięcia stanu, który można scharakteryzować słowami – Śródmieście Włocławka jest miejscem bezpiecznym.

Wzrost poziomu bezpieczeństwa mieszkańców miasta oraz zainteresowania przedsiębiorców i mieszkańców obszarem rewitalizowanym, zmniejszenie kosztów wandalizmu, rozwój gospodarczy obszaru poddanego rewitalizacji to efekty jakie w wyniku realizacji projektu zakłada się osiągnąć.

Projekt jest powiązany z pozostałymi zadaniami ujętymi w Lokalnym Programie Rewitalizacji jak Zielonego Rynku i Starego Rynku, zagospodarowanie włocławskich bulwarów.

Podmiot zarządzający i sposób realizacji projektu

Gmina Miasto Włocławek
Sposób realizacji: wykonawca koncepcji, dokumentacji technicznej i robót wyłoniony w drodze przetargu.

Podmiot zarządzający projektem po jego zrealizowaniu

Straż Miejska

Harmonogram działań	
1. Prace przygotowawcze III-IV kwartał 2009r. 2. Realizacja projektu: zakup kamer, instalacja kamer oraz urządzenia stanowiska dozoru 2010 – 2011r.	
Przewidywany termin rozpoczęcia realizacji projektu	2010
Przewidywany termin zakończenia realizacji projektu	2011
Osoba do kontaktu.	Janusz Majerski Wydział Zarządzania Kryzysowego, Ochrony Ludności i Spraw Obronnych Urząd Miasta Włocławek, ul Zielony Rynek 11/13, tel. 054 414 42 45 e-mail: jmajerski@um.wloclawek.pl

Program Operacyjny Kapitał Ludzki – aplikacja w ramach konkursów

Podmiot zgłaszający projekt	Powiatowy Urząd Pracy we Włocławku
Nazwa projektu	Centrum Aktywności Zawodowej – szansą na integrację dla osób zagrożonych wykluczeniem społecznym z włocławskiego śródmieścia.
Koszt całkowity projektu	600.000
Zróżdła finansowania projektu	
– Środki własne beneficjenta	90.000
– Środki PO KL	510.000
– Inne środki	X
Opis projektu (np: główne elementy składowe, wyróżniane fazy realizacji projektu, podprojekty itp.; uzasadnienie realizacji projektu, zwłaszcza w kontekście jego wpływu na sytuację zdiagnozowaną w obszarze wsparcia, itp; powiązania z innymi projektami (max 2 strony)	
<p>Projekt ma na celu zwiększenie szans osób bezrobotnych z włocławskiego śródmieścia na otwartym rynku pracy poprzez objęcie ich kompleksowym modelem przywracania, nabywania i podnoszenia kwalifikacji zawodowych.</p> <p>Centrum Aktywności Zawodowej dla bezrobotnych mieszkańców włocławskiego śródmieścia realizować będzie integrację społeczną i zawodową. Stworzenie Centrum na terenie zamieszkania beneficjentów projektu pozwoli na szybsze i bardziej skuteczne dotarcie do nich. Główne działania w tym projekcie koncentrować się będą na: warsztatach zawodowych, szkoleniach, doradztwie zawodowym i psychologicznym oraz pośrednictwie pracy. Realizacja kompleksowego programu ułatwi osobom bezrobotnym zagrożonym wykluczeniem społecznym powrót na rynek pracy. Wszystkie działania realizowane będą w oparciu o indywidualne potrzeby i możliwości odbiorców usług, na podstawie tworzonych Indywidualnych Ścieżek Rozwoju Interpersonalnego. Celem działań jest wyposażenie osoby bezrobotnej w narzędzia, które pozwolą jej na skuteczną reintegrację społeczną i zawodową. W centrum będą odbywać się zajęcia z doradcą zawodowym, warsztaty psychologiczne, ponadto swoje dyżury będą pełnić pośrednicy pracy z PUP we Włocławku. Planuje się, że Centrum będzie działać od poniedziałku do piątku, po 4 - 5 godzin dziennie. W wybrane dni odbywać się będą grupowe zajęcia aktywizacyjne z doradcą zawodowym oraz warsztaty psychologiczne. Ponadto dyżury mogą pełnić pośrednicy pracy, pracownicy MOPR, pracownicy UM oraz inni specjaliści (np. prawnik). Przykładowe działania podejmowane w ramach projektu: Organizowanie szkoleń i zajęć z autoprezentacji wobec przyszłych pracodawców, przygotowywania dokumentacji oferty podjęcia pracy, przygotowywanie szkolenia z zakresu podstaw prawa pracy, zasad tworzenia własnych firm, spółdzielni socjalnych, udzielanie pomocy oraz porad z zakresu kierowania pism administracyjnych, wniosków do urzędów administracji, urzędów pracy i innych instytucji, udzielanie wyjaśnień i porad z zakresu możliwości skorzystania z rozwiązań ustawowych, zwłaszcza w zakresie ustawy o zatrudnieniu socjalnym, ustawy o promocji zatrudnienia i instytucjach rynku pracy, świadczeń pomocy społecznej, świadczeń rodzinnych itp., pomoc przy rozwiązywaniu spraw</p>	
Podmiot zarządzający i sposób realizacji projektu	Powiatowy Urząd Pracy we Włocławku
Podmiot zarządzający projektem po jego zrealizowaniu	Przewiduje się kontynuacji projektu z pozyskanie środków zewnętrznych przez Powiatowy Urząd Pracy we Włocławku lub inny podmiot.

Harmonogram działań	
1. Utworzenie i wyposażenie CAZ: - zakup mebli i sprzętu niezbędnego do prowadzenia CAZ; - zakup materiałów edukacyjnych (np. podręczniki); - zatrudnienie psychologów oraz innych specjalistów;	
2. Zajęcia w CAZ	
3. Promocja projektu	
Przewidywany termin rozpoczęcia realizacji projektu	III kwartał 2010
Przewidywany termin zakończenia realizacji Projektu	IV kwartał 2011
Osoba do kontaktu (imię i nazwisko, stanowisko służbowe, telefon / fax, e-mail)	Beata Ulanowicz Kierownik referatu ds. opracowywania i wdrażania projektów 054 234 00 89 lub 054 234 00 90 wew. 27- efs@pupwloclawek.samorzady.pl

Podmiot zgłaszający projekt	Miejski Ośrodek Pomocy Rodzinie we Włocławku
Nazwa projektu	Centrum Wolontariatu w mieście Włocławek
Koszt całkowity projektu (szacunkowy)	226 440,00 PLN
Źródła finansowania projektu	
- Środki własne beneficjenta	
- Środki PO KL	192 474 PLN
- Inne środki	33 966 PLN
Opis projektu – główne elementy składowe, wyróżniane fazy realizacji projektu, podprojekty itp.; uzasadnienie realizacji projektu, zwłaszcza w kontekście jego wpływu na sytuację zdiagnozowaną w obszarze wsparcia, itp; powiązania z innymi projektami (max 2 strony)	
<p>Gmina Miasto Włocławek jest miastem na prawach powiatu grodzkiego. Na dzień 01.01.2008, Włocławek zamieszkiwało 116.705 osób, w tym 62.035 kobiet i 54670 czynn. W 2007 roku ze świadczeń pomocy społecznej skorzystało 17368 osób. W ujęciu dzin były to 9573 rodziny. Z analizy danych MOPR, Śródmieście - obszar "Lokalnego gramu Rewitalizacji Miasta Włocławka - należy zaliczyć do strefy ubóstwa. W rejonach kalizowanych głównie przy Wiśle, oraz wzdłuż ulicy 3 Maja beneficjenci pomocy społecznej stanowią więcej niż 40% mieszkańców. Z pomocy społecznej korzystają przede wszystkim osoby w wieku produkcyjnym i ich dzieci. Z rodzin korzystających ze świadczeń pomocy społecznej, około 30 % stanowią rodziny niepełne. Ponad 13% klientów pomocy społecznej w rejonie Śródmieścia posiada orzeczenie o niepełnosprawności. Ponad 80% mieszkańców Śródmieścia korzystających z pomocy społecznej, ubiega się o wsparcie od przynajmniej 8 lat. Zdecydowana większość z nich to osoby długotrwale bezrobotne. Jednym z głównych problemów zidentyfikowanych w obszarze rewitalizowanym jest zagrożenie marginalizacją i co za tym idzie wykluczeniem społecznym rodzin i osób objętych pomocą społeczną. Istnieje potrzeba wsparcia działań pomocowych prowadzonych przez Miejski Ośrodek Pomocy dzinie, formą pomocową jaką jest wolontariat. Projekt MOPR zakłada utworzenie "Centrum wolontariatu" jako ogniwa inicjującego i wspierającego aktywność lokalną na rzecz riatu, promocję idei wolontariatu oraz stworzenie podstaw do trwale funkcjonującego,</p>	

sjonalnego wolontariatu w sferze społecznej obszaru rewitalizowanego i całego miasta Włocławka. "Centrum wolontariatu" ma skupiać osoby pragnące podjąć pracę na rzecz osób będących w trudnej sytuacji życiowej i potrzebujących pomocy. Projekt przewiduje szkolenia uczestników projektu - przyszłych wolontariuszy oraz koordynatorów. Czynnikiem rewitalizacji sfery społecznej będzie uczestnictwo w projekcie osób ze środowisk korzystających dotychczas z pomocy społecznej.

Aktualne we Włocławku wolontariusze są aktywizowani osobno przez poszczególne instytucje i organizacje działające w sferze społecznej, co powoduje rozproszenie działań organizacji pozarządowych i ogranicza możliwość realizacji kompleksowych projektów siłami wolontariuszy. Poprzez wolontariat oczekiwane jest kształtowanie i promowanie postaw solidarności obywatelskiej. Uwrażliwienie społeczności miasta na problemy współmieszkańców, w szczególności problem sieroctwa, samotnego macierzyństwa, bezdomności, biedy, samotności i trudów życia osób chorych, niepełnosprawnych i w podeszłym wieku. Praca wolontarystyczna daje możliwość aktywizacji osób młodych jak i tych które zakończyły pracę zawodową. Dla młodych osób podejmujących pracę wolontariusza to doświadczenia pracy a także uwrażliwienie na problemy otoczenia we wspólnocie samorządowej jaką jest miasto. Dojrzała wolontariusze mogą wykorzystać swoją wiedzę i doświadczenie a równocześnie pozostają aktywni społecznie. Projekt "Centrum wolontariatu" zakłada przeszkolenie 40 osób: wolontariuszy, którzy podejmą pracę wolontarystyczną oraz pracowników MOPR i organizacji pozarządowych którzy będą koordynowali pracę wolontariuszy w rocznym okresie trwania projektu, oraz po jego zakończeniu. Uczestnicy projektów uzyskają certyfikaty poświadczające nabyte umiejętności. Centrum wolontariatu będzie spełniało rolę ogniwa wspierającego i umacniającego działalność wolontarystyczną a funkcjonując w ramach Centrum Organizacji Pozarządowych będzie działało na rzecz poszerzenia oferty pomocowej miasta. Poprzez promocję wolontariatu i pracę wolontariuszy będzie następowała zmiana postaw mieszkańców miasta wobec osób znajdujących się w trudnej sytuacji życiowej. Przewiduje się sporządzenie bazy danych osób chcących korzystać z pomocy wolontariusza. Koordynacja pracy wolontariuszy będzie miała za zadanie wdrożenie modelu systematyczności w działaniu i budowanie trwale funkcjonującego wolontariatu.

Zadania realizowane w projekcie:

1. Promocja projektu,
2. Rekrutacja i nabór uczestników projektu
3. Szkolenie uczestników projektu
4. Rozpoczęcie działania przez wolontariuszy, koordynacja działań wolontariuszy

Współdziałania z projektem systemowym MOPR "Aktywna integracja - Projekt systemowy MOPR Włocławek", oraz projektem "Uwierzyć w siebie" (KIS) i planowanym projektem "Śródmieście - tradycja i teraźniejszość"

Dotychczasowe działania programowe Miejskiego Ośrodka Pomocy Rodzinie na rzecz wspierania rozwoju wolontariatu: promowanie idei wolontariatu wśród młodzieży szkolnej, ustalenie zasad korzystania w MOPR ze świadczeń wykonywanych przez wolontariuszy, oraz "Regulaminu pracy wolontarystycznej" - Zarządzenie wewnętrzne Dyrektora MOPR.

Podmiot zarządzający i sposób realizacji projektu	Miejski Ośrodek Pomocy Rodzinie - Sekcja Pomocy Środowiskowej Sposób realizacji projektu: kadra MOPR przy wsparciu zatrudnionych przy projekcie specjalistów
---	---

Podmiot zarządzający projektem po jego zrealizowaniu	Miejski Ośrodek Pomocy Rodzinie - Sekcja Pomocy Środowiskowej
Harmonogram działań	
1. Opracowanie wniosku (uzależnione od ogłoszenia o konkursie) – I kwartał 2010 2. Promocja projektu – II/III kwartał 2010 3. Nabór uczestników projektu – II/III kwartał 2010 4. Realizacja programu szkolenia i koordynacji pracy wolontariuszy – IV kw. 2010 – II kw. 2011 r.	
Przewidywany termin rozpoczęcia realizacji projektu	2010**
Przewidywany termin zakończenia realizacji projektu	2011 **
Osoba do kontaktu (imię i nazwisko, stanowisko służbowe, telefon / fax, e-mail)	Na etapie wstępnego projektu Urszula Palińska st. specjalista 054 411 63 11 w. 53 054 411 63 14 pelnomocnik.iso@mopr.wloclawek.pl

** terminy prognozowane - uzależnione od ogłoszenia o konkursie oraz przygotowania pomieszczeń dla działalności Centrum

Podmiot zgłaszający projekt	Miejski Ośrodek Pomocy Rodzinie we Włocławku
Nazwa projektu	„Uwierzyć w siebie”
Koszt całkowity projektu	738 721,44 PLN
Źródła finansowania projektu	
– Środki własne beneficjenta	X
– Środki PO KL	Konkurs - POKL, Priorytet VII, Działanie 7.2, Poddziałanie 7.2.1
	738 721,44 PLN
– Inne środki	X
Opis projektu – główne elementy składowe, wyróżniane fazy realizacji projektu, podprojekty itp.; uzasadnienie realizacji projektu, zwłaszcza w kontekście jego wpływu na sytuację zdiagnozowaną w obszarze wsparcia, itp; powiązania z innymi projektami (max 2 strony)	
Celem głównym projektu jest aktywizacja zawodowa i społeczna osób zagrożonych wykluczeniem społecznym z terenu Włocławka poprzez utworzenie Klubu Integracji Społecznej (KIS) i podjęcie działań w zakresie reintegracji zawodowej i społecznej tych osób. Zadaniem KIS będzie realizacja działań umożliwiających udzielenie tym osobom pomocy w odbudowaniu i podtrzymywaniu umiejętności uczestnictwa w życiu lokalnym, w pełnieniu ról społecznych oraz w nabywaniu umiejętności poruszania się na rynku pracy z uwzględnieniem podniesienia kwalifikacji zawodowych. Jego zadaniem będzie również ograniczenie i zapobieganie konsekwencjom nadużywania alkoholu i innych substancji psychoaktywnych oraz prowadzenie działań edukacyjnych i profilaktycznych w tej	

Tego typu rozwiązania nie są stosowane na terenie miasta. Konsultacje z PUP, a także opinie reprezentantów odbiorców projektu wskazały konieczność powołania tego typu placówki, zapewniającej kompleksowe usługi wsparcia osób podlegających wykluczeniu społecznemu, co sprawia, iż ta nowa forma pracy ma szansę zdobyć zainteresowanie.

Projekt znajduje swoje uzasadnienie na wielu poziomach programowania. Na poziomie lokalnym wpisuje się w Miejską Strategię Integracji i Rozwiązywania Problemów Społecznych na lata 2005-2015, która uznaje wysoki poziom bezrobocia za główny problem społeczny w mieście, jako podstawową przyczynę ubóstwa, powodujący nawarstwianie się zjawiska wykluczenia społecznego. Na poziomie regionalnym projekt wpisuje się w Strategię Rozwoju Województwa Kujawsko-Pomorskiego na lata 2007-2020, Poddziałanie 3.5.1 „Przeciwdziałanie ubóstwu i wykluczeniu społecznemu”. W ujęciu krajowym realizuje działania określone w PO KL Priorytet VII „Promocja integracji społecznej”, oraz SzOP PO KL 2007-2013 – Działanie 7.2, Poddziałanie 7.2.1. „Aktywizacja zawodowa i społeczna osób zagrożonych wykluczeniem społecznym”, jak również Planem Działania na lata 2007-2008 dla Priorytetu VII PO KL. Na poziomie wspólnotowym cele projektu zgodne są z Europejską Strategią Integracji Społecznej oraz horyzontalnymi politykami UE.

Grupą docelową projektu będzie 130 osób długotrwale bezrobotnych z terenu Włocławka, w wieku aktywności zawodowej, które mają problemy z powrotem do pełnienia ról społecznych, a także podjęciem zatrudnienia z powodu braku kwalifikacji i doświadczenia zawodowego.

Wybór grupy docelowej uzasadnia fakt, iż największym problemem w mieście jest wysoki poziom długotrwałego bezrobocia, pociągający za sobą dramatyczne skutki psychologiczne i społeczne. Osoby nie mogące znaleźć pracy przez długi czas obniżają życiową aktywność, tracą wiarę we własne możliwości, przestają podnosić kwalifikacje i poszukiwać pracy (często mają niskie wykształcenie i nieaktualne kwalifikacje). Skutkiem tego jest narastanie wyuczonej bezradności i postawy roszczeniowej. Elementem wsparcia tych osób będą działania kształtujące umiejętności społ. i zawodowe, przygotowujące do podjęcia i utrzymania zatrudnienia. Wśród 130 osób długotrwale bezrobotnych objętych wsparciem będzie 10 osób bezdomnych.

Działania:

1. Utworzenie i wyposażenie KIS.

KIS funkcjonować będzie w odrębnym budynku MOPR (do IX 2007 r. mieściło się w nim Schronisko dla bezdomnych mężczyzn). Projekt zakłada kompleksowe wyposażenie Klubu w sprzęt i umeblowanie niezbędne do realizacji projektu (sali audiowizualnej, pracowni komp., sali szkoleniowej, pokoju terapeutycznego, jadalni, 2 pomieszczeń biurowych i magazynu).

2. Aktywna integracja

Zawarcie 90 kontraktów socjalnych „Kontrakt A”, zawierających deklarację udziału w zajęciach obejmujących

- poradnictwo oraz wsparcie grupowe i indywidualne w zakresie podnoszenia kompetencji społecznych
- poradnictwo oraz wsparcie grupowe i indywidualne w zakresie podnoszenia umiejętności zawodowych
- warsztaty życia codziennego
- warsztaty autoprezentacji z elementami wizażu
- zajęcia z obsługi komputera (w tym prowadzenie strony internetowej KIS)

- indywidualne poradnictwo prawne w zakresie rozwiązywania problemów prawno – ekon.
- zajęcia psychoedukacyjne w obszarze profilaktyki uzależnień od środków psychoaktywnych

3. Zawarcie 40 kontraktów socjal. „Kontrakt B” z osobami nadużywającymi środków psychoaktywnych, zawierających deklarację udziału w terapii uzależnień. Jej celem będzie:

- udzielanie indywidualnych i grupowych świadczeń terapeutycznych
- trening abstynenckich zachowań asertywnych
- motywowanie do utrzymania abstynencji
- promocja zdrowego stylu życia
- monitorowanie procesu trzeźwości

Ponadto prac. socjal. oraz terapeuta uzależnień będą prowadzili w ramach swoich obowiązków samopomocowe grupy wsparcia, utworzone w zależności od problemów uczestników. Uczestnicy KIS będą mieli zapewniony obiad + kawa-herbata-ciastka

4. Zarządzanie projektem

Rezultaty twarde:

- utworzenie KIS
- zrealizowanie 78 zawartych kontraktów socjal. (60% uczestników) – dok. konkursowa
- przeprowadzenie poradnictwa oraz wsparcia indywid. i grupowego, które ukończy 78 osób (60% uczestników) – lista obecności
- ukończenie szkoleń i nabycie nowych kwalifikacji zawod. przez 22 osoby (66,7% uczestników) – certyfikaty ukończenia szkoleń
- powstanie i działalność 2 grup samopomocowych – lista obecności

Rezultaty miękkie:

- wzrost samooceny, poczucia własnej wartości, motywacji i aspiracji zawodowych
- nabycie umiejętności interpersonalnych, kompetencji społ.
- zmniejszenie poczucia izolacji społ.
- utrzymanie postawy abstynenckiej
- podniesienie świadomości w zakresie korzyści płynących z kształcenia

Zakłada się, że wszystkie rezultaty miękkie zostaną osiągnięte u 60% uczestników projektu. Pomiar kształtowania się tego typu postaw zostanie dokonany w wyniku stosowania technik badań społ.-psychologicznych (ankiet), diagnozujących stan na początku uczestnictwa grupy docelowej w projekcie i po jego zakończeniu. Informacji o ilości uczestników kursów dostarczą listy obecności i wpisy w dzienniczkach zajęć.

Podmiot zarządzający i sposób realizacji projektu	Miejski Ośrodek Pomocy Rodzinie Dotacja przyznana w konkursie - POKI, Priorytet VII, Działanie 7.2, Poddziałanie 7.2.1 – Aktywizacja zawodowa i społeczna osób zagrożonych wykluczeniem społecznym. Instytucją Pośredniczącą jest Regionalny Ośrodek Polityki Społecznej w Toruniu.
Podmiot zarządzający projektem po jego zrealizowaniu	Miejski Ośrodek Pomocy Rodzinie
Harmonogram działań	
Przygotowanie projektu VII 2008 – VIII 2008	
Utworzenie i wyposażenie KIS IX 2008 - X 2008	

Aktywna Integracja IX 2008 – VIII 2009	
Promocja projektu IX 2008 – VIII 2009	
Zarządzanie projektem IX 2008 – VIII 2009	
Przewidywany termin rozpoczęcia realizacji projektu	01.09.2008 r.
Przewidywany termin zakończenia realizacji projektu	31.08. 2009 r.
Osoba do kontaktu (imię i nazwisko, stanowisko służbowe, telefon / fax, e-mail)	Krystyna Szymańska Kierownik KIS tel. 054 411 04 37 e-mail: kis@mopr.wloclawek.pl

W projekcie, który realizowany jest etapami, do tej pory wzięło udział 78 osób, wśród nich 16 osób zamieszkujących rejon Śródmieście (20,51 % ogółu uczestników)

Podmiot zgłaszający projekt	Miejski Ośrodek Pomocy Rodzinie we Włocławku
Nazwa projektu	Aktywna Integracja - Projekt Systemowy MOPR Włocławek
Koszt całkowity projektu	1 718 395,27 PLN
Źródła finansowania projektu	
– Środki własne beneficjenta	180 431,50 PLN
– Środki RPO/ PO KL	Konkurs - POKL, Priorytet VII, Działanie 7.1, Poddziałanie 7.1.1 1 537 963,77 PLN
– Inne środki	
Opis projektu – główne elementy składowe, wyróżniane fazy realizacji projektu, podprojekty itp.; uzasadnienie realizacji projektu, zwłaszcza w kontekście jego wpływu na sytuację zdiagnozowaną w obszarze wsparcia, itp; powiązania z innymi projektami (max 2 strony)	
Głównym celem projektu jest rozwój i upowszechnienie aktywnej integracji wśród osób zagrożonych wykluczeniem społecznym, oraz ich otoczeniem z terenu Włocławka. Działaniami projektu objęte zostaną 403 os: (bezrobotne, bezdomne, poszukujące pracy lub nie pozostające w zatrudnieniu, będące w wieku aktywności zawodowej i korzystające ze świadczeń pomocy społecznej, charakteryzujące się wysokim deficytem umiejętności psychospołecznych takich jak: umiejętność poruszania się po rynku pracy, niską samooceną, brakiem motywacji oraz umiejętności komunikacji).	
Cele szczegółowe: 1: powrót do pełnienia ról społecznych poprzez kształtowanie postaw aktywnych i naukę radzenia sobie z własnymi ograniczeniami oraz problemami zewnętrznymi 2: odbudowa i podtrzymanie umiejętności uczestnictwa w życiu społecznym 3: zwiększenie kwalifikacji zawodowych i zdobycie umiejętności umożliwiających ponowne wejście na rynek pracy	
Największym problemem w mieście jest pogłębiające się zjawisko wykluczenia społecznego.	

Głównym jego powodem jest długotrwałe bezrobocie, będące nie tylko indywidualnym problemem człowieka nim dotkniętego, ale wpływa również na życie i funkcjonowanie całej rodziny, stając się źródłem różnych problemów i dysfunkcji. Sytuacja ta sprzyja powstaniu zjawiska uzależnienia od instytucji pomocowych i zrzucanie odpowiedzialności za los swój i bliskich na innych, w tym głównie na pomoc społeczną.

W 2008 r. pomocą MOPR zostało objętych 7905 rodzin oraz 16 350 osób, w tych rodzinach, co stanowi ok. 14,12 % ogółu mieszkańców. Głównymi przyczynami powodującymi trudną sytuację rodzin ubiegających się o pomoc są: długotrwałe pozostawanie bez pracy – 5004 rodziny, niepełnosprawność – 1998 rodzin, oraz bezradność w sprawach opiekuńczo-wychowawczych – 1897 rodzin. Pozostałe przyczyny to: alkoholizm, bezdomność, opuszczenie zakładu karnego oraz narkomania (spraw. MIPS -03). Świadczeniobiorcy pomocy społecznej często dotknięci są kilkoma problemami jednocześnie, których skutkiem jest izolacja społeczna ograniczająca kontakty interpersonalne wszystkich jej członków.

Działania:

1. Aktywna integracja: obejmuje pomoc realizowaną w ramach kontraktów socjalnych, indywidualnych umów, oraz Indywidualnego Programu Usamodzielniania. Każdy uczestnik będzie objęty co najmniej 3 instrumentami aktywnej integracji

- a) „Moduł zawodowy” – 150 kontraktów socjalnych i 24 umowy zawierające deklarację udziału w zajęciach i szkoleniach
- b) „Grupa Wsparcia” – 130 kontraktów socjalnych i 24 umowy zawierające deklarację udziału w grupie samopomocowej
- c) „Klub Integracji Społecznej” – 30 kontraktów socjalnych. Osoby szczególnie zagrożone wykluczeniem społecznym, nadużywające alkoholu i innych substancji psychoaktywnych, skierowane zostaną do KIS, gdzie podejmowane będą wobec nich działania umożliwiające odbudowanie umiejętności uczestnictwa w życiu społecznym
- d) „Grupa socjalizacyjna” - 15 Indywidualnych Programów Usamodzielniania (IPU) podpisanych z młodzieżą opuszczającą rodziny zastępcze i placówki opiekuńczo-wychowawcze, zawierających deklarację udziału w grupach samopomocowych, które zakończą się kursami i szkoleniami podnoszącymi kompetencje i umiejętności umożliwiające aktywizację zawodową.
- e) „Tęczowe Osiedle” – projekt nastawiony na integrację środowiska lokalnego oraz zmotywowanie do podjęcia wspólnych działań mających na celu poprawę estetyki środowiska zamieszkania (remont klatki schodowej)
- f) „Konferencja Grupy Rodzinnej” – metoda pracy z rodziną znajdującą się w sytuacji kryzysowej. Angażując w rozwiązanie problemu członków rodziny i osób jej bliskich, wykorzystuje potencjał i zdolności, jakie mają jej poszczególni członkowie, pozwala na przejęcie odpowiedzialności za własne wybory i rozwiązanie pojawiających się problemów. Pracownicy socjalni wytypują 20 rodzin do udziału w projekcie. Realizacją zostanie zlecona firmie zewnętrznej.

2. Praca socjalna – w ramach tego działania mieścić się będą koszty wynagrodzenia dla pracowników socjalnych wynikające z dodatkowych zadań przy realizacji projektu

3. Zasiłki i pomoc w naturze – 325 uczestnikom projektu zostanie udzielona pomoc w formie: zasiłku celowego na zabezpieczenie niezbędnych potrzeb, umożliwiających uczestnictwo w projekcie oraz pomocy pieniężnej na kontynuowanie nauki

4. Promocja projektu – obejmuje dystrybucję plakatów, oznaczenie budynków, pomieszczeń i sal szkoleniowych, oraz zakup tablicy ogłoszeń.

5. Zarządzanie projektem – zatrudnienie (umowa zlec.) koordynatora i 3 asystentów projektu oraz specjalistów ds. rozliczeń, plac, zamówień publicznych, kadr oraz księgowego i pracownika administracyjnego

Rezultaty twarde

- zrealizowanie 300 kontr. socjalnych, umów oraz IPU (dokumentacja)
- nabycie nowych kompetencji społ. przez 322 osoby (lista obecności)
- nabycie nowych kwalifikacji zawodowych przez 142 os. (certyfikaty ukończenia szkoleń)
- powstanie i działalność 15 grup samopomocowych (lista obecności)
- promocja projektu – dystrybucja materiałów promocyjnych (ilość mater.promoc.)
- zrealizowanie 24 umów Programu Aktywności Lokalnej

Rezultaty miękkie

- wzrost samooceny, poczucia własnej wartości, motywacji i aspiracji zawodowej – u co najmniej 75% osób
- nabycie umiejętności interpersonalnych, kompetencji społ. i zawodowych - u co najmniej 75% osób
- zmniejszenie poczucia izolacji społecznej - u co najmniej 75% osób
- podniesienie świadomości w zakresie korzyści płynących z kształcenia - u co najmniej 75% osób

Projekt znajduje swoje uzasadnienie na wielu poziomach programowania. Na poziomie lokalnym wpisuje się w Miejską Strategię Integracji i Rozwiązywania Problemów Społecznych na lata 2008-2015, która uznaje wysoki poziom bezrobocia za główny problem społeczny w mieście, jako podstawową przyczynę ubóstwa, powodujący nawarstwianie się zjawiska wykluczenia społecznego. Zakłada ona tworzenie kompleksowego systemu działań mających na celu wsparcie osób i środowisk zagrożonych marginalizacją. Projekt wpisuje się w tę filozofię i stanowi wraz z „Programem Aktywności Lokalnej dla Miasta Włocławek na lata 2009-13” istotną część rozwoju systemu pomocy społecznej na terenie miasta. W ujęciu krajowym realizuje działania określone w PO KL Priorytet VII „Promocja integracji społecznej”, oraz SzOP PO KL 2007-2013 – Działanie 7.1, Poddziałanie 7.1.1. „Rozwój i upowszechnianie aktywnej integracji przez ośrodki pomocy społecznej”, jak również Planem Działania na lata 2007-2008 dla Priorytetu VII PO KL. Na poziomie wspólnotowym cele projektu zgodne są z Europejską Strategią Integracji Społecznej oraz horyzontalnymi politykami UE.

Podmiot zarządzający i sposób realizacji projektu

Miejski Ośrodek Pomocy Rodzinie

Wniosek o dotację na realizację projektu systemowego POKL, Priorytet VII, Działanie 7.1, Poddziałanie 7.1.1 – Rozwój i upowszechnianie aktywnej integracji przez ośrodki pomocy społecznej. Instytucją Pośredniczącą II stopnia jest Regionalny Ośrodek Polityki Społecznej w Toruniu. Wniosek został pozytywnie oceniony pod względem formalnym, obecnie podlega ocenie merytorycznej.

Podmiot zarządzający projektem po jego zrealizowaniu

Miejski Ośrodek Pomocy Rodzinie

Harmonogram działań

XII 2008 – I 2009 opracowanie wniosku

II 2009 – XII 2009 promocja projektu

V 2009 – XII 2009 aktywna integracja II 2009 – XII 2009 praca socjalna IV 2009 – XII 2009 zasiłki i pomoc w naturze II 2009 – XII 2009 zarządzanie projektem	
Przewidywany termin rozpoczęcia realizacji projektu	01.02.2009 r.
Przewidywany termin zakończenia realizacji projektu	31.12. 2009 r.
Osoba do kontaktu (imię i nazwisko, stanowisko służbowe, telefon / fax, e-mail)	Piotr Kuchta, Specjalista Pracy Socjalnej 054 411 63 11 wew. 34 e-mail analizy@mopr.wloclawek.pl

Podmiot zgłaszający projekt	Miejski Ośrodek Pomocy Rodzinie we Włocławku
Nazwa projektu	"Śródmieście miasta Włocławek - tradycja i teraźniejszość"
Koszt całkowity projektu	166 530,00 PLN*
Źródła finansowania projektu	
– Środki własne beneficjenta	X
– Środki PO KL	166 530,00 PLN POKL - konkurs Priorytet VII; Działanie 7.2, Poddziałanie 7.2.1
– Inne środki	X
Opis projektu – główne elementy składowe, wyróżniane fazy realizacji projektu, podprojekty itp.; uzasadnienie realizacji projektu, zwłaszcza w kontekście jego wpływu na sytuację zdiagnozowaną w obszarze wsparcia, itp; powiązania z innymi projektami (max 2 strony)	
<p>Gmina Miasto Włocławek jest miastem na prawach powiatu grodzkiego w województwie kujawsko - pomorskim. Na dzień 01.01.2008 Włocławek zamieszkiwało 116.705 osób, w tym 62.035 kobiet i 54670 mężczyzn. Z danych MOPR wynika, że w roku 2007 ze czeń pomocy społecznej skorzystało 17368 osób (w ujęciu rodzin 9573 rodziny). W rejonie Śródmieścia, które jest obszarem realizacji "Lokalnego Programu Rewitalizacji Miasta cławka" jest zameldowanych 27867 osób z tego ok. 33 osób na 100 korzysta ze świadczeń pomocy społecznej. Zjawiska występujące w środowiskach korzystających z pomocy lecznej to: długotrwałe bezrobocie spowodowane w dużej mierze brakiem odpowiedniego wykształcenia zawodowego, ograniczona aktywność społeczna. Zidentyfikowany problem, którego ograniczanie będzie celem projektu MOPR, to dziedziczone ubóstwo i najczęściej towarzyszące temu patologie. To są również przyczyny zagrożenia wykluczeniem nym osób i rodzin oczekujących na pomoc społeczną. Miejski Ośrodek pomocy Rodzinie - Świetlica profilaktyczno - wychowawcza "Zapiecek", działająca w Śródmieściu od 15 lat, dla swoich wychowanków i po części ich rodzin, a także dla byłych wychowanków, jest scem gdzie poznali/poznają inne życie. Świetlica "Zapiecek" jest w Śródmieściu naturalnym centrum aktywności lokalnej i wobec zidentyfikowanego problemu przyjęto poszerzenie i wzmocnienie działań prowadzących do "przerwania łańcucha tradycji dziedziczenia stwa". Projekt MOPR jest skierowany do byłych wychowanków świetlicy oraz rodziców chowanków korzystających ze świadczeń pomocy społecznej i ma na celu aktywizację</p>	

łączną i zawodową uczestników projektu, utrwalanie efektu aktywizacji i wprowadzanie uczestników na otwarty rynek pracy oraz wdrażanie do pełnienia ról społecznych. Cele projektu będą realizowane poprzez aktywizację społeczną i zawodową, czyli współpracę uczestników z doradcą zawodowym, psychologiem na etapie rekrutacji uczestników projektu i w miarę potrzeby podczas realizacji indywidualnych programów korekcyjno - edukacyjnych, cykl szkoleń ustalonych zgodnie z potrzebami zidentyfikowanymi w grupie uczestników projektu, spotkania integracyjne, w tym poznawanie historii i wartości Miasta Włocławka a także działania na rzecz edukacji zdrowotnej - uczestniczenie w programach badań profilaktycznych. Zmiana mentalności, budzenie dumy i więzi społecznych oraz uczenie odpowiedzialności to cele szczegółowe projektu. W projekcie stosowane będą m. in. metody pracy socjalnej (CAL) wdrożone wcześniej realizowanym projektem MOPR pn. "Chcesz być skutecznym - działaj aktywnie i aktywizuj innych" (współfinansowany ze środków Europejskiego Funduszu Społecznego i Gminy Miasto Włocławek). W ramach projektu będzie prowadzona współpraca z Klubem Integracji Społecznej w obszarze realizowanych zadań. Główne zadania w projekcie to:

1. promocja projektu
2. Rekrutacja i nabór uczestników i ustalenie indywidualnych programów działania
3. szkolenia uczestników projektu i ocena efektów szkolenia
4. spotkania integracyjne (poszerzony krąg uczestników projektu o dzieci i młodzież - wychowanków Świetlicy "Zapiecek" - budowanie wzmacnianie więzi rodzinnych)
5. Zarządzanie projektem

Projekt jest skierowany do 45 osób (głównie kobiet) byłych wychowanków Świetlicy "Zapiecek" i matek / rodziców obecnych wychowanków. Wskaźniki projektu mające wpływ na zdiagnozowaną sytuację: ukończenie programów przez 40 uczestników projektu, wprowadzenie na rynek pracy - 10 osób, podjęcie pracy wolontariusza 5 - osób - uzyskany efekt *przerwanie łańcucha tradycji dziedziczenia ubóstwa* u uczestników projektu.

Współdziałanie z projektami MOPR

1. systemowym Aktywna Integracji - projekt systemowy MOPR
2. "Uwierzyć w siebie" (Klub Integracji Społecznej MOPR Włocławek)
3. "Centrum Wolontariatu" - MOPR Włocławek

Podmiot zarządzający i sposób realizacji projektu

Miejski Ośrodek Pomocy Rodzinie "Świetlica profilaktyczno - wychowawcza "Zapiecek"

Przewiduje się, dla realizacji projektu, pozyskanie środków poprzez złożenie wniosku na konkurs właściwy dla programu ujętego w projekcie

Podmiot zarządzający projektem po jego zrealizowaniu

Miejski Ośrodek Pomocy Rodzinie - Świetlica profilaktyczno - wychowawcza "Zapiecek"

Harmonogram działań

III kwartał 2009 - opracowanie wniosku (uzależnione od ogłoszenia o konkursie)

I / II kwartał 2010

Promocja projektu

Nabór uczestników projektu

Opracowanie indywidualnych i grupowych programów aktywizacji społecznej i zawodowej dla uczestników projektu

II kw. 2010

Realizacja programów szkoleniowych i aktywizacyjnych II / IV kw. 2010 - III kw. 2010 Zarządzanie projektem	
Przewidywany termin rozpoczęcia realizacji projektu	II / III kwartał 2009 **
Przewidywany termin zakończenia realizacji projektu	IV kwartał 2010 **
Osoba do kontaktu (imię i nazwisko, stanowisko służbowe, telefon / fax, e-mail)	Urszula Palińska st. specjalista 054 411 63 11 w. 53 054 411 63 14 pelnomocnik.iso@mopr.wloclawek.pl

* kwota projektu prognozowana

** terminy prognozowane - uzależnione od ogłoszenia o konkursu

Opracowano MOPR Włocławek

Podmiot zgłaszający projekt	Miejski Ośrodek Pomocy Rodzinie we Włocławku
Nazwa projektu	„Punkt Informacyjno - Konsultacyjny ”
Koszt całkowity projektu	228 326,00 PLN
Źródła finansowania projektu	
– Środki własne beneficjenta	34 248,90 PLN
– Środki PO KL	Konkurs - POKL, Priorytet VII, Działanie 7.2, Poddziałanie 7.2.1 194 077, 10 PLN
– Inne środki	X
Opis projektu – główne elementy składowe, wyróżniane fazy realizacji projektu, podprojekty itp.; uzasadnienie realizacji projektu, zwłaszcza w kontekście jego wpływu na sytuację zdiagnozowaną w obszarze wsparcia, itp; powiązania z innymi projektami (max 2 strony)	
<p>Głównym celem projektu jest prowadzenie kompleksowego poradnictwa, udzielanie informacji o prawach i uprawnieniach, lokalnych instytucjach i ich statutowych obowiązkach w celu pobudzenia aktywności społecznej osób korzystających z pomocy MOPR oraz mieszkańców miasta, a także utworzenie zespołów konsultacyjnych</p> <p>Wsparciem objęte zostaną osoby długotrwale korzystające z pomocy społecznej, rodziny wieloprotymowe a także osoby spoza kręgu klientów MOPR, zgłaszające się do Punktu po pomoc. Szczególną opieką i kontrolą zostaną objęte osoby i środowiska rodzinne zagrożone wykluczeniem społecznym, czyli osoby, które:</p> <ul style="list-style-type: none"> - żyją w niekorzystnych warunkach materialnych (ubóstwo materialne) - nie posiadają odpowiednich kwalifikacji umożliwiających im wejście na rynek pracy, założenie rodziny, czy też utrudniają dostosowanie się do zmieniających się warunków społeczno- ekonomicznych - posiadają cechy utrudniające im korzystanie z powszechnych (codziennych) zasobów społecznych na skutek niepełnosprawności, uzależnienia, długotrwałej choroby, czy innych cech indywidualnych <p>Według wskazań pracowników socjalnych nadzorem zostaną objęte środowiska giczne, przejawiające dysfunkcje w dziedzinie opiekuńczo – wychowawczej, a także</p>	

osoby uzależnione i współuzależnione. Rodziny, które zostaną objęte nadzorem zespołu konsultacyjnego zostaną wyłonione na spotkaniu organizacyjnym zespołu, na który dy ze specjalistów przygotuje informacje o rodzinach ze swojego pola działania – specjalizacji.

Wsparciem zespołu informacyjnego zostaną objęte wszystkie osoby zgłaszające się do PKI, niezależnie od sytuacji społeczno – materialnej.

Cele szczegółowe:

1. Prowadzenie przez specjalistów poradnictwa w zakresie uzależnień, porad prawnych, pedagogicznych, socjalnych oraz doradztwa zawodowego.
2. Udzielanie informacji o prawach i uprawnieniach, lokalnych instytucjach i ich statutowych obowiązkach w celu pobudzenia aktywności społecznej osób korzystających z pomocy MOPR oraz mieszkańców miasta.
3. Opracowanie kompleksowego międzyinstytucjonalnego planu działania wobec rodzin wieloprotblemowych oraz nadzór nad tymi rodzinami w celu zwiększenia jej aktywności oraz przygotowania do czynnego uczestnictwa w aktywizacyjnych formach wsparcia.
4. Realizowanie planu działania przez uczestników zespołów konsultacyjnych w ramach obowiązków służbowych.
5. Organizacja interwencji zespołów konsultacyjnych w środowiskach szczególnie zagrożonych marginalizacją i patologizacją.

Wiele rodzin, pozostających pod opieką Ośrodka, jest wieloprotblemowych – patologicznych, które wymagają kompleksowej, ale i konsekwentnej pomocy. Problemy, z którymi się borykają pozostają w kompetencjach wielu specjalistów: terapeutów uzależnień, pedagogów, psychologów jak również policji i kuratorów. Problemy z wymianą informacji pomiędzy poszczególnymi specjalistami powodują duże utrudnienia w wyegzekwowaniu od rodziny zaangażowania się w proces rozwiązywania jej problemów. Dlatego też konieczne jest stworzenie zespołów konsultacyjnych, gwarantujących kompleksową opiekę nad rodziną wieloprotblemową, współpracujących również w zakresie egzekwowania zaleceń zawartych w kontrakcie socjalnym oraz zaleceń specjalistów wg rozpoznanych problemów.

Funkcjonowanie PKI opierać się będzie na działaniach dwojakiego rodzaju: informacyjnej i zespołów konsultacyjnych.

Zespół informacyjny składać się będzie z doradcy zawodowego, pracownika socjalnego, pedagoga, prawnika oraz terapeuty uzależnień. Zespół ten będzie miał ustalone dyżury po 2 h popołudniu, zgodnie z ustalonym grafikiem, wywieszonym na tablicy ogłoszeń PKI. Informacje i porady udzielane będą bezpłatnie. Zespół informacyjny zobowiązany będzie do bezstronności, poufności, niezależności oraz aktualności i rzetelności informacji. Specjaliści zobowiązani będą również do przestrzegania zasady samodzielności klienta – doradca nie podejmuje decyzji za klienta, lecz stara się przedstawić mu jak najwięcej potencjalnych rozwiązań problemu oraz wspiera go w wyborze. Ważne jest, aby Punkt dzięki swej działalności kształtował samodzielność klienta, który obok wiedzy o przysługujących mu uprawnieniach oraz sposobach rozwiązywania problemu, powinien uzyskać motywację do samodzielnych działań.

W mieście istnieje wiele mniejszych organizacji, skupiających i wspierających ludzi dotkniętych dysfunkcjami bądź borykających się z innymi problemami. Jednym z zadań Punktu będzie promocja organizacji oraz kierowanie tam osób wymagających wsparcia w zakresie oferowanym przez te organizacje.

Zespoły konsultacyjne składać się będą z psychologa, terapeuty uzależnień, policjanta – dzielnicowego, zawodowego kuratora sądowego (dla dorosłych oraz nieletnich), pracownika socjalnego, pedagoga szkolnego. Zespół będzie zbierał się raz w miesiącu w celu ustalenia planu działania wobec określonej rodziny. Koordynatorem zespołu, ze względu na wnioskowanie o przyznanie świadczeń jak również wiedzę o środowisku oraz trwały nadzór nad rodziną, będzie pracownik socjalny. Ze względu na swe uprawnienia ustawowe, będzie mógł zastosować kontrakt socjalny, a egzekwowanie zawartych w nim uzgodnień będzie miało miejsce w ramach czynności służbowych całego zespołu konsultacyjnego – wg właściwości. Spotkania zespołu to też okazja do wymiany informacji i merytorycznych uwag o problemach danej rodziny oraz omówienia planu działania wobec niej.

Projekt jest zgodny z założeniami i celami Priorytetu VII PO KL Promocja integracji społecznej Działania 7.2 Przeciwdziałanie wykluczeniu i wzmocnienie sektora ekonomii społecznej Poddziałania 7.2.1 Aktywizacja zawodowa i społeczna osób zagrożonych wykluczeniem społecznym, a także wpisuje się w program: Równość szans dla wszystkich oraz promocja integracji społecznej, będącego częścią Strategią Polityki Społecznej na lata 2007 - 2013, Priorytet 6, Kierunek Działań 6.4 – Wsparcie postaw obywatelskich oraz wpisuje się w plany Miejskiej Strategii Integracji i Rozwiązywania Problemów Społecznych miasta Włocławka na lata 2005 – 2015 w części dotyczącej społeczności lokalnej – zwiększenie dostępności do informacji.

Dokumenty te uznają, iż jednym z ważnych elementów w działaniach na rzecz przeciwdziałania wykluczeniu jest umożliwienie dostępu do informacji, poradnictwa, i innych niematerialnych form wsparcia.

Podmiot zarządzający i sposób realizacji projektu	Miejski Ośrodek Pomocy Rodzinie Dotacja przyznana w konkursie - POKL, Priorytet VII, Działanie 7.2, Poddziałanie 7.2.1 – Aktywizacja zawodowa i społeczna osób zagrożonych wykluczeniem społecznym. Instytucją Pośredniczącą jest Regionalny Ośrodek Polityki Społecznej w Toruniu.
Podmiot zarządzający projektem po jego zrealizowaniu	Miejski Ośrodek Pomocy Rodzinie
Harmonogram działań	
II kwartał 2010 – opracowanie wniosku (uzależnione od ogłoszenia o konkursie)	
II-III kwartał 2010 – promocja projektu	
III kwartał 2010 – III kwartał 2011 – realizacja projektu	
II/III kwartał 2010 – III kwartał 2011 – zarządzanie projektem	
Przewidywany termin rozpoczęcia realizacji projektu	01.04.2010 r.
Przewidywany termin zakończenia realizacji projektu	31.09. 2011 r.
Osoba do kontaktu (imię i nazwisko, stanowisko służbowe, telefon / fax, e-mail)	Adam Znamierowski Pracownik Socjalny tel. 054 411 63 11 wew. 36 e-mail: kis@mopr.wloclawek.pl

Podmiot zgłaszający projekt	Miejski Ośrodek Pomocy Rodzinie we Włocławku
Nazwa projektu	Zrozumieć i pomóc" Klub Wsparcia Psychicznego jako nowe ogniwo oparcia psychicznego dla osób z zaburzeniami psychicznymi
Koszt całkowity projektu	267 600, 00 PLN
Źródła finansowania projektu	
- Środki własne beneficjenta	X
- Środki PO KL	Konkurs - POKL, Priorytet VII, Działanie 7.2. Poddziałanie 7.2.1 267 600, 00 PLN
- Inne środki	X
Opis projektu – główne elementy składowe, wyróżniane fazy realizacji projektu, podprojekty itp.; uzasadnienie realizacji projektu, zwłaszcza w kontekście jego wpływu na sytuację zdiagnozowaną w obszarze wsparcia, itp; powiązania z innymi projektami (max 2 strony)	
<p>Głównym celem projektu jest poszerzenie oferty pomocy MOPR dla osób z zaburzeniami psychicznymi, poprzez utworzenie nowego ogniwa oparcia społecznego. Cele szczegółowe projektu to:</p> <ul style="list-style-type: none"> - aktywizacja społeczna poprzez budowanie i utrwalanie umiejętności uczestniczenia w życiu społecznym - integracja społeczna uczestników projektu, - zmiana stereotypów dotyczących oceny przydatności społecznej osób z zaburzeniami psychicznymi, - wsparcie rodzin osób z zaburzeniami psychicznymi poprzez budowanie relacji z otoczeniem, - wypełnienie istniejącej niszy pomocowej dla osób z zaburzeniami psychicznymi na terenie miasta. <p>W grupach podopiecznych MOPR Włocławek, które zagrożone są wykluczeniem i marginalizacją, grupę szczególnie zagrożoną stanowią osoby z zaburzeniami psychicznymi. Włocławek, liczący 117.631 mieszkańców (dane na 31.03.2007) nie posiada tala psychiatrycznego, ani oddziału stacjonarnego w szpitalu obsługującym miasto. W turze włocławskiej służby zdrowia opiekę zdrowotną nad chorymi z zaburzeniami psychicznymi prowadzą poradnia zdrowia psychicznego i dzienny oddział psychiatryczny. Według danych uzyskanych z tych placówek, w roku 2006, z leczenia i porad skorzystało ok. 9000 osób (dane dotyczą powiatu włocławskiego grodzkiego i ziemskiego). Placówki służby zdrowia, które udzielają pomocy osobom z zaburzeniami psychicznymi funkcjonują w dzinach 8.00 - 15.00. Po zamknięciu placówek i w dni wolne od pracy, nie funkcjonuje we Włocławku żadne ogniwo oparcia społecznego dla osób z zaburzeniami psychicznymi. tyczy to również rodzin tej grupy osób. Szczególnym okresem, dla schorzeń powodujących zaburzenia psychiczne jest okres jesienno - zimowy. Pogłębia lęki, obawy, napięcia, cie alienacji czy nawet marginalizacji. Na podstawie analizy zapotrzebowania na usługi z kresu pomocy społecznej dla osób z zaburzeniami psychicznymi MOPR uznał, że istnieje potrzeba budowania lokalnej kompleksowej sieci oparcia społecznego dla osób z</p>	

niami psychicznymi. W strukturze Miejskiego Ośrodka Pomocy Rodzinie we Włocławku działa, od 1998 roku, Środowiskowy Dom Samopomocy dla Osób z zaburzeniami. Placówka dysponuje 40 miejscami dziennego pobytu i zapewnia pomoc i opiekę sjonariuszom w dni robocze w godzinach od 8.00 - 17.00. Nie zapewnia to możliwości udzielenia pomocy osobom wskutek ubóstwa, utraty pracy, konieczności korzystania z mocy społecznej narażone są czynniki powodujące zaburzenia psychiczne. Dotyczy to opiecznych MOPR - mieszkańców Śródmieścia. Dla przeciwdziałania zagrożeniu niem społecznym istnieje potrzeba budowania lokalnej, kompleksowej sieci ogniw oparcia społecznego. Utworzony, zgodnie z projektem, Klub Wsparcia Psychicznego "Zrozumieć i Pomóc" będzie stanowił, nowe ogniwo oparcia społecznego dla osób z zaburzeniami psychicznymi zamieszkującymi Śródmieście i będzie istotnie ważnym czynnikiem rewitalizacji sfery społecznej tego obszaru. Projekt zakłada wykorzystanie istniejącej infrastruktury dowskiego Domu Samopomocy dla Osób z Zaburzeniami Psychicznymi. Klubu Wsparcia Psychicznego "Zrozumieć i pomóc" będzie funkcjonował 3 razy w tygodniu, w godzinach od 16.00 - 20.00. Do dyspozycji projektu na pomieszczenia klubowe, w czasie który został żej określony, ŚDS wydziela powierzchnię ok. 75 m² w tym: sala klubowa, gabinet loga, sale do terapii i relaksacji. Promocja projektu - I faza realizacji- prowadzona będzie przez formę plakatu, ulotek informacji w mediach i Internecie. Promocja pozwoli na wość przekazania informacji o celach i zasadach uczestnictwa w projekcie. Informacja o działalności Klubu Wsparcia Psychicznego "Zrozumieć i pomóc" i możliwości nia w projekcie będzie przekazywana także poprzez Osiedlowe Sekcje Pomocy Społecznej i struktury- MOPR. Dodatkowo przewiduje się komunikację poprzez poradnie zdrowia chicznego, oraz poprzez organizacje pozarządowe. Projekt kierowany jest do osób z rzeniami psychicznymi, głównie mieszkańców Śródmieścia. Zakłada się udział 80 ków projektu - beneficjentów ostatecznych. Realizacja projektu - 24 miesiące. Rekrutacja uczestników projektu będzie się odbywała według zasady pierwszeństwa zgłoszenia, bez nieczności uzyskania skierowania. W programach terapii - zajęciach Klubowych wo będzie uczestniczyło 40 osób (3 x w tygodniu). Podczas naboru uczestników będzie lany program pomocy. Uczestnicy projektu otrzymają wsparcie poprzez uczestnictwo w rapii indywidualnej i grupowej. Projekt obejmuje także działania na rzecz wspierania rodzin. Zakłada się cykliczne i okazjonalne spotkania integracyjne. Projekt przewiduje promowanie twórczości członków Klubu - uczestników projektu. Projekt poszerza ofertę pomocy dla osób z zaburzeniami psychicznymi potrzebujących wsparcia i opieki zamieszkującymi Śródmieście. Projekt promuje: pomoc dla osób zaburzonych psychicznie w tym integrację społeczną tej grupy, a także zmianę stereotypów dotyczących oceny przydatności społecznej tych osób. Realizacja tego projektu to budowanie nowego modelu wspierania osób z zaburzeniami psychicznymi i rodzin tych osób.

Dla realizacji projektu zaplanowano działania:

1. Promocja projektu i integracji społecznej osób z zaburzeniami psychicznymi
2. Nabór uczestników
3. Ustalenie indywidualnych programów terapeutycznych
4. Ustalenie programu terapii grupowej
5. Realizowane rodzaje wsparcia i terapii
 - Trening umiejętności społecznych, w tym zagadnienia dotyczące aktywizacji zawodowej - 1 x tygodniowo - terapeuta
 - Psychoterapia indywidualna - 1 x tygodniowo - psycholog
 - Psychoterapia grupowa 1 x tygodniowo - psycholog
 - Poradnictwo specjalistyczne 1 x tygodniowo /specjalista
 - Cykliczne spotkania integracyjne uczestników projektu ze społecznością lokalną - 1 x/ miesiąc

<p>- Promowanie twórczości osób z zaburzeniami psychicznymi oraz wystawa prac - 1 x/ kwartał</p> <p>- Spotkania tematyczne z zakresu ochrony zdrowia psychicznego jako element edukacji społecznej w przełamywaniu stereotypów i barier w kontaktach z osobami z zaburzeniami psychicznymi - 1 x / miesiąc</p> <p>6. Ocena rezultatów terapii</p> <p>7. Zarządzanie projektem</p> <p>Liczba uczestników projektu 80osób.</p> <p>Współdziałania z projektem "Centrum Wolontariatu" i "Aktywna integracja - projekt systemowy MOPR"</p> <p>Projekt znajduje swoje uzasadnienie na wielu poziomach programowania. Na poziomie lokalnym wpisuje się w "Strategię rozwiązywania problemów społecznych miasta Włocławka na lata 2008 - 2015" która wskazuje jako jeden z celów strategicznych dążenie do poprawy warunków funkcjonowania rodzin i budowanie kompleksowych programów pomocy dla osób niepełnosprawnych, w tym zaburzonych psychicznie, które potrzebują wsparcia. Na poziomie krajowym projekt realizuje działania POKL, Priorytet VII Promocja integracji społecznej, Działanie 7.2 "Przeciwdziałanie wykluczeniu społecznemu i wzmocnienie ekonomii społecznej", Poddziałanie 7.2.1 "Aktywizacja zawodowa i społeczna osób zagrożonych wykluczeniem społecznym". Projekt wpisuje się w krajowy Program "Oparcie społeczne dla osób z zaburzeniami psychicznymi". Na poziomie wspólnotowym cele projektu zgodne są z Europejską Strategią Integracji Społecznej oraz horyzontalnymi politykami Unii Europejskiej.</p>	
Podmiot zarządzający i sposób realizacji projektu	<p>Miejski Ośrodek Pomocy Rodzinie we Włocławku.</p> <p>Realizacja projektu uzależniona od pozyskania środków poprzez zgłoszenie wniosku do konkursu projektów</p>
Podmiot zarządzający projektem po jego zrealizowaniu	Miejski Ośrodek Pomocy Rodzinie - Środowiskowy Dom Samopomocy dla Osób z Zaburzeniami Psychicznymi
Harmonogram działań	
<p>2009 - Opracowanie wniosku (uzależnione od ogłoszenia o konkursie)</p> <p>2009 - Promocja projektu</p> <p>2010 - Nabór uczestników projektu</p> <p>2010 - 2011 Realizacja programów terapeutycznych</p> <p>2009 - 2011 Zarządzanie projektem</p>	
Przewidywany termin rozpoczęcia realizacji projektu	2009 *
Przewidywany termin zakończenia realizacji projektu	2011*
Osoba do kontaktu (imię i nazwisko, stanowisko służbowe, telefon / fax, e-mail)	<p>MOPR Włocławek</p> <p>Urszula Palińska st. specjalista</p> <p>pełnomocnik.iso@mopr.wloclawek.pl</p>

* terminy prognozowane -- uzależnione od ogłoszenia o konkursie

Podmiot zgłaszający projekt	Miejski Ośrodek Pomocy Rodzinie we Włocławku, Fundacja
Nazwa projektu	"DOM - mieszkanie chronione jako instrument integracji społecznej młodzieży zagrożonej wykluczeniem społecznym"
Koszt całkowity projektu	100 000, 00 PLN
Źródła finansowania projektu	
– Środki własne beneficjenta	10 000, 00 PLN
– Środki PO KL	POKL, Priorytet VII, Działanie 7.1, Poddziałanie 7.1.1. 90 000, 00 PLN
– Inne środki	X
Opis projektu – główne elementy składowe, wyróżniane fazy realizacji projektu, podprojekty itp.; uzasadnienie realizacji projektu, zwłaszcza w kontekście jego wpływu na sytuację zdiagnozowaną w obszarze wsparcia, itp.; powiązania z innymi projektami (max 2 strony)	
<p>Celem głównym projektu jest integracja społeczna pełnoletnich wychowanków rodzin zastępczych i placówek opiekuńczo - wychowawczych zamieszkujących Śródmieście. Projekt jest kierowany do osób uczących się / studiujących realizujących Indywidualny Program Usamodzielnienia. Pomoc w formie pobytu w mieszkaniu chronionym ma motywować i wyposażać i utrwalić kompetencje społeczne osób, podopiecznych MOPR, podejmujących wysiłki wyjścia z obszaru zagrożenia wykluczeniem społecznym. Cele szczegółowe to: wyposażenie uczestników projektu w kompetencje społeczne, wyjście poza obszar pomocy społecznej po zrealizowaniu indywidualnych programów usamodzielnienia, wprowadzenie instrumentu motywacji uczestnika projektu w dążeniu do wyjścia poza obszar pomocy społecznej. Gmina Miasto Włocławek jest miastem na prawach powiatu grodzkiego, w województwie kujawsko - pomorskim. Na dzień 01.01.2008, Włocławek zamieszkiwało 116.705 osób, w tym 62.035 kobiet i 54670 mężczyzn. W 2007 roku ze świadczeń pomocy społecznej skorzystało 17368 osób. W ujęciu rodzin były to 9573 rodziny. Z analizy danych MOPR, Śródmieście - obszar "Lokalnego Programu Rewitalizacji Miasta Włocławka - należy zaliczyć do strefy ubóstwa. W rejonach zlokalizowanych głównie przy Wiśle, oraz wzdłuż ulicy 3 Maja beneficjenci pomocy społecznej stanowią więcej niż 40% mieszkańców. Z pomocy społecznej korzystają przede wszystkim osoby w wieku produkcyjnym i ich dzieci. Z danych MOPR wynika, że w placówkach opiekuńczo - wychowawczych (domy dziecka) przebywa ok. 100 wychowanków. Funkcjonuje 160 rodzin zastępczych spokrewnionych i 16 rodzin zastępczych niespokrewnionych z dziećmi. Taka sytuacja uzasadnia celowość realizacji projektu. Projekt przewiduje pobyt w mieszkaniu chronionym dla 5 usamodzielnianych wychowanków rodzin zastępczych , placówek wychowawczych realizujących indywidualne programy usamodzielnienia - kontynuujących naukę. Projekt zakłada 3 letni pobyt w mieszkaniu chronionym - to okres trwania nauki. Uczestnik programu podpisuje umowę o najem mieszkania chronionego na czas określony i w wyniku umowy obowiązany jest do opłaty czynszu i mediów, gospodarowania budżetem, utrzymania mieszkania w stanie niepogorszonym. Uczestnik projektu realizuje indywidualny program usamodzielnienia - nauka / studia i równocześnie realizuje program aktywnej integracji. Uczestniczy w szkoleniach, korzysta ze wsparcia doradcy zawodowego, psychologa. Poprzez oddziaływanie instrumentów aktywnej integracji uczestnik nabywa umiejętności praktyczne: zarządzania środkami finansowymi, nabycie umiejętności poruszania się po rynku pracy, osiąga świadomość praw i obowiązków. Uczestnictwo w projekcie wytworzy zdolności motywacyjne: wzrost zaufania we własne możliwości, podniesienie poziomu samooceny, wzrost aspiracji zawodowych i osobistych.</p>	

Po okresie realizacji projektu, oceniając rezultaty indywidualnych osiągnięć uczestników projektu, dla utrwalenia wyników można rozpatrywać przekształcenia mieszkania chronionego w docelowe mieszkanie uczestnika projektu.

Rezultaty twarde:

Liczba usamodzielnionych osób które ukończyły liceum / studia - 5

Liczba osób wyprowadzonych poza system pomocy społecznej - 5

Liczba zrealizowanych indywidualnych programów usamodzielnienia - 5

Źródła weryfikacji: dokumenty programów, szkolne, listy uczestnictwa w szkoleniach

Rezultaty miękkie:

Wypożyczenie uczestników projektu w kompetencje społeczne - 5 osób

Tworzenie wzorca motywacji

Wskazanie szansy na wyjście poza "obszar biedy"

Współdziałania z projektem systemowym MOPR "Aktywna integracja - Projekt systemowy

MOPR Włocławek", planowanym projektem "Śródmieście - tradycja i teraźniejszość"

Projekt znajduje uzasadnienie na wielu poziomach programowania. Na poziomie lokalnym projekt wpisuje się w kierunek polityki społecznej promującej rodzicielstwo zastępcze, wsparcie rodziny naturalnej niewydolnej wychowawczo - zadania wynikające ze "Strategii

integracji i rozwiązywania problemów społecznych" i wynikające z powyższego działania Miejskiego Ośrodka Pomocy Rodzinie. Na poziomie krajowym projekt realizuje działania

POKL, Priorytet VII Promocja integracji społecznej, Działanie 7.1 Rozwój i upowszechnienie aktywnej integracji, Poddziałanie 7.1.1 Rozwój i upowszechnienie aktywnej integracji przez ośrodki pomocy społecznej. Na poziomie wspólnotowym cele

projektu zgodne są z Europejską Strategią Integracji Społecznej oraz horyzontalnymi

Podmiot zarządzający i sposób realizacji projektu	Miejski Ośrodek Pomocy Rodzinie we Włocławku
---	--

Podmiot zarządzający projektem po jego zrealizowaniu	Miejski Ośrodek Pomocy Rodzinie we Włocławku
--	--

Harmonogram działań

2010 - Opracowanie wniosku - wpisanie w projekt systemowy MOPR

2010 - Promocja projektu

2010 - Nabór uczestników projektu

2010 - 2012 Aktywna integracja

2010 - 2013 Zarządzanie projektem

Przewidywany termin rozpoczęcia realizacji projektu	2010
---	------

Przewidywany termin zakończenia realizacji projektu	2012 /2013
---	------------

Osoba do kontaktu (imię i nazwisko, stanowisko służbowe, telefon / fax, e-mail)	MOPR Włocławek Urszula Palińska - starszy specjalista pełnomocnik.iso@mopr.wloclawek.pl
--	---

Podmiot zgłaszający projekt	Parafia Wszystkich Świętych we Włocławku
Nazwa projektu	Klub środowiskowy dla młodzieży przy Parafii Wszystkich Świętych we Włocławku

Koszt całkowity projektu	80 000 PLN
Źródła finansowania projektu	
– Środki własne beneficjenta	X
– Środki PO KL	68 000 PLN
– Inne środki	12 000 PLN
Opis projektu – główne elementy składowe, wyróżniane fazy realizacji projektu, podprojekty itp.; uzasadnienie realizacji projektu, zwłaszcza w kontekście jego wpływu na sytuację zdiagnozowaną w obszarze wsparcia, itp; powiązania z innymi projektami (max 2 strony)	
<p>Pod względem społecznym obszar Śródmieścia, w granicach którego, usytuowany jest projekt stanowi <u>strefę ubóstwa</u>. Prawie 1/3 mieszkańców tej dzielnicy korzysta z pomocy społecznej.</p> <p>Celem projektu jest aktywizacja społeczna młodzieży w wieku od 15 do 19 lat. Projekt ma stanowić pewnego rodzaju zachętę do pożytecznego zagospodarowania wolnego czasu. Podstawowym zadaniem projektu będzie organizacja zajęć popołudniowych dla młodzieży np. zajęć w siłowni z trenerem, zajęć komputerowych, kursu języka angielskiego, zajęć mających na celu rozwijanie zdolności manualnych i artystycznych. Projekt przewiduje także organizację wyjść do kina, teatru, muzeum a także pomoc przy odrabianiu lekcji.</p>	
Podmiot zarządzający i sposób realizacji projektu	Parafia Wszystkich Świętych we Włocławku Sposób realizacji: zatrudnieni przy projekcie specjaliści
Podmiot zarządzający projektem po jego zrealizowaniu	Parafia Wszystkich Świętych we Włocławku
Harmonogram działań	
<p>Zaplanowano podjęcie następujących działań:</p> <ol style="list-style-type: none"> 1. Przygotowanie pomieszczeń przeznaczonych na działalność klubu środowiskowego 2. Zatrudnienie kadry do prowadzenia klubu 3. Organizacja zajęć dla młodzieży <p>Projekt jest w fazie planowania, szczegółowy harmonogram będzie można podać po publikacji Planu Działania dla osi priorytetowej 7 PO KL.</p>	
Przewidywany termin rozpoczęcia realizacji projektu	Zostanie określony po publikacji Planu Działania dla osi priorytetowej 7 PO KL na rok 2010.
Przewidywany termin zakończenia realizacji projektu:	Jw
Osoba do kontaktu (imię i nazwisko, stanowisko służbowe, telefon / fax, e-mail)	Będzie ustalona w trakcie sporządzania wniosku

Podmiot zgłaszający projekt	Towarzystwo Przyjaciół Dzieci Oddział Rejonowy we Włocławku
Nazwa projektu	Wychowawca podwórkowy w systemie wychowania środowiskowego
Koszt całkowity projektu	140 000,00
Źródła finansowania projektu	
– Środki własne beneficjenta	21 000,00
– Środki PO KL	119 000,00
– Inne środki	X

Opis projektu – główne elementy składowe, wyróżniane fazy realizacji projektu, podprojekty itp.; uzasadnienie realizacji projektu, zwłaszcza w kontekście jego wpływu na sytuację zdiagnozowaną w obszarze wsparcia; itp; powiązania z innymi projektami (max 2 strony)	
Pod względem społecznym obszar Śródmieścia, w granicach którego, usytuowany jest projekt stanowi <u>strefę ubóstwa</u> , o wysokim poziomie przestępczości. Prawie 1/3 mieszkańców tej dzielnicy korzysta z pomocy społecznej. Celem projektu jest aktywizacja społeczna dzieci i młodzieży w wieku od 7 do 16 lat zagrożonych wykluczeniem społecznym poprzez wdrażanie zasad współżycia społecznego, pomoc w budowaniu relacji z rówieśnikami, kształtowanie właściwego stosunku i motywacji do nauki i pracy. Projekt ma za zadanie zmniejszenie zagrożeń patologią i niedostosowaniem społecznym poprzez stworzenie możliwości udzielania ochrony i różnorodnej pomocy dzieciom i młodzieży z dzielnicy Śródmieście pozostającym bez opieki, spędzającym wiele czasu poza domem. Zadaniem wychowawcy podwórkowego będzie: nawiązanie kontaktów z dziećmi, proponowanie wspólnych zajęć rozrywki, rozwijanie wspólnych pomysłów, zachęcanie dzieci do podejmowania wspólnej pracy np.: urządzenie placu zabaw, boiska, lodowiska, modyfikacja niepożądanych zachowań, łagodzenie i eliminowanie konfliktów wewnątrzgrupowych, integrowanie środowiska lokalnego, animowanie aktywności społecznej i kulturalnej, organizowanie imprez lokalnych, pomoc w budowaniu relacji interpersonalnych z rówieśnikami z otoczenia, z innych środowisk.	
Podmiot zarządzający i sposób realizacji projektu	Towarzystwo Przyjaciół Dzieci Oddział Rejonowy we Włocławku Sposób realizacji projektu: kadra TPD przy wsparciu zatrudnionych przy projekcie specjalistów
Podmiot zarządzający projektem po jego zrealizowaniu	Po rzeczowo-finansowym zakończeniu projektu nie będzie potrzeby dalszego nim zarządzania.
Harmonogram działań	
Zaplanowano podjęcie następujących działań: 1. Remont obiektu przeznaczonego na cele edukacyjno – społeczne 2. Wyposażenie pomieszczeń w pomoce dydaktyczne 3. Zatrudnienie wychowawców podwórkowych 4. Organizacja zajęć/imprez z dziećmi i młodzieżą	
Projekt jest w fazie planowania, szczegółowy harmonogram będzie można podać po ustaleniu terminu ogłoszenia konkursu na rok 2010.	
Przewidywany termin rozpoczęcia realizacji projektu	2010 r. (uzależniony od ogłoszenia konkursu)
Przewidywany termin zakończenia realizacji projektu	2011 r.
Osoba do kontaktu (imię i nazwisko, stanowisko służbowe, telefon / fax, e-mail)	Krystyna Afeltowicz Dyrektor Towarzystwa Przyjaciół Dzieci Oddziału Rejonowego we Włocławku Tel/fax 54 411 99 86

Podmiot zgłaszający projekt	Stowarzyszenie Edukacyjno-Teatralne Teatr „Nasz”
Nazwa projektu	Szansa – Aktywizacja społeczno-zawodowa młodzieży trudnej na Kujawach i Ziemi Dobrzyńskiej
Koszt całkowity projektu	2 000 000 zł
Źródła finansowania projektu	
- Środki własne beneficjenta	X
- Środki PO KL	1.700.000 zł
- Inne środki	Środki finansowe krajowe – 300.000 zł
Opis projektu (np: główne elementy składowe, wyróżniane fazy realizacji projektu, podprojekty itp.; uzasadnienie realizacji projektu, zwłaszcza w kontekście jego wpływu na sytuację zdiagnozowaną w obszarze wsparcia, itp; powiązania z innymi projektami (max 2 strony)	
<p>Uzasadnienie realizacji projektu</p> <p>Projekt jest adresowany do młodzieży trudnej, która weszła w konflikt z prawem lub wykazuje cechy demoralizacji i została skierowana do sądowych ośrodków kuratorskich. Ośrodki prowadzą działalność wychowawczo-resocjalizacyjną, nie obejmują jednak oddziaływań z zakresu aktywizacji społeczno-zawodowej. Diagnoza wskazuje, że jedynie wysokospecjalistyczne i intensywne działania aktywizujące młodzież trudną w wieku 15-18 lat dają gwarancję zwiększenia ich dojrzałości społecznej oraz przyszłego znalezienia się na rynku pracy.</p> <p>Brak działań wobec tej grupy młodzieży może skutkować pogłębianiem się wykluczenia społecznego aż do trwałych zachowań z obszaru patologii społecznej jak przestępczość nieletnich.</p> <p>Realizacja projektu przyczyni się do rozwiązania następujących problemów:</p> <ol style="list-style-type: none"> 1)wykluczenia społecznego uczestników ośrodków kuratorskich utworzonych w ramach projektu 2)braku jednolitego programu aktywizacji społeczno-zawodowej dla młodzieży zagrożonej marginalizacją w wieku 15-18 lat poprzez stworzenie takiej oferty 3)braku informacji o nowych metodach aktywizacji społeczno-zawodowej nieletnich w ośrodkach kuratorskich w województwie kujawsko-pomorskim poprzez upowszechnienie i promocję telewizyjną oraz organizację kampanii informacyjno-promocyjnej. <p>Elementy składowe</p> <p>Wysokospecjalistyczne i kompleksowe oddziaływania na określoną grupę z zakresu aktywizacji społeczno-zawodowej z ukierunkowaniem na kształtowanie postaw dojrzałości społecznej w celu zapobieżenia lub eliminacji postaw wykluczenia społecznego oraz niedostosowania społecznego będzie się składać z następujących elementów:</p> <ul style="list-style-type: none"> - poradnictwo psychospołeczne, - poradnictwo psychologiczne, - poradnictwo zawodowe z zajęciami wyrównywania szans edukacyjnych - warsztaty z artterapii oraz sportterapii. <p>W poszczególnych fazach programu będzie brała udział specjalistyczna kadra: instruktorzy reintegracji społecznej, edukatorzy, kuratorzy, psychologowie, instruktorzy treningu</p>	

jętności społecznej, doradcy zawodowi,-instruktorzy edukacji mediacyjnej, instruktorzy arteterapii i trenerzy sportterapii	
Podmiot zarządzający i sposób realizacji projektu	Stowarzyszenie Edukacyjno-Teatralne Teatr „Nasz” w partnerstwie z Stowarzyszeniem Pomocy Rodzinie Zagrożonej Patologią Społeczną POSTIS w Lublinie, Gmina Miasto Włocławek, Sąd Okręgowy we Włocławku, Sąd Rejonowy w Lipnie, Sąd Rejonowy w Rypinie, Miasto Rypin, Sąd Rejonowy w Aleksandrowie Kujawskim, Wyższa Szkoła Humanistyczno-Ekonomiczna we Włocławku.
Podmiot zarządzający projektem po jego zrealizowaniu	Stowarzyszenie Edukacyjno-Teatralne Teatr „Nasz” w partnerstwie z Stowarzyszeniem Pomocy Rodzinie Zagrożonej Patologią Społeczną POSTIS w Lublinie, Gmina Miasto Włocławek, Sąd Okręgowy we Włocławku, Sąd Rejonowy w Lipnie, Sąd Rejonowy w Rypinie, Miasto Rypin, Sąd Rejonowy w Aleksandrowie Kujawskim, Wyższa Szkoła Humanistyczno-Ekonomiczna we Włocławku.
<p>Harmónogram działań</p> <p>Zorganizowanie kampanii informacyjno-promocyjnej – styczeń 2010</p> <p>Zarządzanie projektem:</p> <ul style="list-style-type: none"> - organizacja Biura Projektu – styczeń 2010 - przygotowanie ośrodków – styczeń 2010 - przygotowanie jej kadry do realizacji projektu – styczeń 2010 <p>Rekrutacja. - styczeń 2010</p> <p>Wysokospecjalistyczne i kompleksowe działania z zakresu aktywizacji społeczno-zawodowej z ukierunkowaniem na kształtowanie postaw dojrzałości społecznej w celu zapobieżenia lub eliminacji postaw wykluczenia społecznego oraz niedostosowania społecznego – luty 2010 – grudzień 2011</p> <p>Ewaluacja projektu - badania ewaluacyjne – wrzesień 2010 – grudzień 2011</p>	
Przewidywany termin rozpoczęcia realizacji projektu	01.01.2010r.
Przewidywany termin zakończenia realizacji projektu	31.12.2011r
Osoba do kontaktu (imię i nazwisko, stanowisko służbowe, telefon / fax, e-mail)	Paweł Modrzejewski +48509214472 pawel.modrzejewski@nasz.com.pl

Podmiot zgłaszający projekt	Polski Czerwony Krzyż
Nazwa projektu	Włocławski Ośrodek Wsparcia Inicjatyw Pozarządowych
Koszt całkowity projektu	196 770 PLN

Źródła finansowania projektu	
✓ Środki własne beneficjenta	X
✓ Środki PO KL	196 770 PLN
✓ Inne środki	X
Opis projektu (np: główne elementy składowe, wyróżniane fazy realizacji projektu, podprojekty itp.; uzasadnienie realizacji projektu, zwłaszcza w kontekście jego wpływu na sytuację zdiagnozowaną w obszarze wsparcia, itp; powiązania z innymi projektami (max 2 strony)	
<p>Celem projektu będzie:</p> <ul style="list-style-type: none"> - wspieranie, integracja oraz promocja działań organizacji pozarządowych - wspieranie szeroko pojętej aktywności obywatelskiej - promocja idei wolontariatu - prowadzenie i wspieranie działań aktywizujących osoby i grupy marginalizowane - animowanie współpracy między sektorami: pozarządowymi, biznesu oraz samorządowymi - działania na rzecz budowy dobrego wizerunku sektora organizacji pozarządowych, doskonalenie jakości jego prac oraz świadczonych usług. <p>Zadaniem ośrodka będzie m.in.:</p> <ul style="list-style-type: none"> - gromadzenie i dystrybucja informacji - doradztwo i konsultacje (zakładanie i prowadzenie bieżących Stowarzyszeń i Fundacji) - prowadzenie biblioteczki, w której gromadzone będą publikacje dotyczące sektora pozarządowego - pomoc w wypełnianiu wniosków o dotacje - pomoc w prowadzeniu spraw finansowych organizacji - współpraca z innymi partnerami społecznymi, organizacjami i instytucjami administracji <p>Do ośrodka będą mogły się zgłaszać wszystkie zainteresowane organizacje. Usługi oferowane w ośrodku będą nieodpłatne.</p>	
Podmiot zarządzający i sposób realizacji projektu	Polski Czerwony Krzyż Zarząd Rejonowy we Włocławku
Podmiot zarządzający projektem po jego zrealizowaniu	Polski Czerwony Krzyż Zarząd Rejonowy we Włocławku
Harmonogram działań	
<p>Z utworzeniem „Włocławskiego Ośrodka Wsparcia Inicjatyw Pozarządowych” będzie wiązało się podjęcie następujących działań:</p> <ul style="list-style-type: none"> - pozyskanie pomieszczenia na potrzeby prowadzenia ośrodka w centrum Włocławka, co ułatwi dostęp wszystkim zainteresowanym - skompletowanie zespołu specjalistów dyżurujących w ośrodku - wyposażenie pomieszczenia. - opracowanie i wydruk ulotek informujących o działaniu ośrodka - powiadomienie włocławskich mediów o istnieniu ośrodka <p>Włocławski ośrodek inicjatyw pozarządowych będzie czynny od poniedziałku do piątku w godzinach 8.00 – 14.00</p>	
Przewidywany termin rozpoczęcia realizacji projektu	2010 r.
Przewidywany termin zakończenia realizacji projektu	2012 r.
Osoba do kontaktu (imię i nazwisko, stanowisko służbowe, telefon / fax, e-mail)	Łucja Andrzejczyk Kierownik Zarządu Rejonowego Polskiego Czerwonego Krzyża we Włocławku

	054/ 231-46-33 e-mail: pck@poczta.onet.pl
--	--

Podmiot zgłaszający projekt	Polski Czerwony Krzyż
Nazwa projektu	Pomoc osobom starszym oraz przeciwdziałanie ich marginalizacji i izolacji w społeczeństwie
Koszt całkowity projektu	81 060 PLN
Źródła finansowania projektu	
– Środki własne beneficjenta	X
– Środki PO KL	81 060 PLN
– Inne środki	X
Opis projektu (np: główne elementy składowe, wyróżniane fazy realizacji projektu, podprojekty itp.; uzasadnienie realizacji projektu, zwłaszcza w kontekście jego wpływu na sytuację zdiagnozowaną w obszarze wsparcia, itp; powiązania z innymi projektami (max 2 strony)	
Celem projektu jest upowszechnienie dostępu do kultury wśród starszych, chorych i niepełnosprawnych mieszkańców Śródmieścia, poprzez indywidualne czytelnictwo książek i czasopism oraz udział w spotkaniach kulturalno – artystyczno - edukacyjnych.	
<p>Realizacja tego zadania będzie polegała na głośnym czytaniu książek i prasy podopiecznym w ich domach oraz w Domach Pomocy Społecznej przez siostry PCK oraz wolontariuszy, jak również na uczestnictwie podopiecznych w spotkaniach kulturalno – artystyczno – edukacyjnych organizowanych w terenie. Zastosowanie takiej formy działalności kulturalnej – swoistej „biblioteki bez barier” pozwoli na przekaz oraz wymianę informacji z różnych dziedzin życia. Przybliży zdobycie literatury, nowe wartości, pobudzi zainteresowania kulturalne, zwiększając tym poczucie aktywnego uczestnictwa w otaczającym świecie. A udział w spotkaniach edukacyjnych poświęconych kulturze pobudza życie społeczne i towarzyskie tej grupy osób, czego efektem będzie zmniejszenie skutków społecznej izolacji i wyobcowania.</p> <p>Rekrutację adresatów prowadzić będą:</p> <ul style="list-style-type: none"> - pracownicy Domów Pomocy Społecznej - pracownicy socjalni z MOPR - kuratorzy - pedagodzy szkolni. 	
Podmiot zarządzający i sposób realizacji projektu	Polski Czerwony Krzyż Zarząd Rejonowy we Włocławku
Podmiot zarządzający projektem po jego zrealizowaniu	Polski Czerwony Krzyż Zarząd Rejonowy we Włocławku
Harmonogram działań	
<p>Na realizację projektu pozyskane zostanie pomieszczenie klubu Seniora w Starej Remizie przy ul. Żabiej 8, w którym będą odbywać się spotkania edukacyjne poświęcone kulturze, które pobudziłyby życie społeczne i towarzyskie tej grupy osób, czego efektem byłoby zmniejszenie skutków społecznej izolacji i wyobcowania.</p> <p>Realizacja projektu przewiduje:</p> <ol style="list-style-type: none"> 1. Wyposażenie środowiska podopiecznych w książki, prasę, kasety, 2. Głośne czytanie przez wolontariuszy siostry PCK w środowiskach podopiecznych, 3. Przegląd prasy codziennej, 	

4. Wspólne oglądanie TV, filmów w domach podopiecznych,
5. Odtwarzanie „książek mówionych” i płyt.
6. Uczestnictwo podopiecznych PCK, MOPR w zajęciach kulturalno-artystycznych i spotkaniach.

Zajęcia prowadzone byłyby następująco:

1. W środowiskach podopiecznych MOPR, PCK od poniedziałku do soboty w godzinach od 7.00 – 15.00 przez siostry PCK, od 15.00 – 18.00 przez wolontariuszy zrzeszonych w Szkolnych Kołach PCK
2. W Domach Pomocy Społecznej od poniedziałku do piątku w godzinach od 14.00-17.00 przez wolontariuszy.

Projektem kierować będzie osoba desygnowana przez władze PCK we Włocławku – koordynator programu. Ponadto w realizacji projektu uczestniczyć będą wolontariusze, siostry PCK, pracownicy Domów Pomocy Społecznej.

Przewidywany termin rozpoczęcia realizacji projektu	2010r.
Przewidywany termin zakończenia realizacji projektu	2011r.
Osoba do kontaktu (imię i nazwisko, stanowisko służbowe, telefon / fax, e-mail)	Łucja Andrzejczyk Kierownik Zarządu Rejonowego Polskiego Czerwonego Krzyża we Włocławku 054/ 231-46-33 e-mail: pck@poczta.onet.pl

Podmiot zgłaszający projekt	Polski Czerwony Krzyż
Nazwa projektu	Punkt pomocy psychologicznej, prawnej i informacyjnej dla mieszkańców Śródmieścia
Koszt całkowity projektu	156 060 PLN
Źródła finansowania projektu	
✓ Środki własne beneficjenta	X
✓ Środki RPO/ PO KL	156 060 PLN
✓ Inne środki	X
Opis projektu (np: główne elementy składowe, wyróżniane fazy realizacji projektu, podprojekty itp.; uzasadnienie realizacji projektu, zwłaszcza w kontekście jego wpływu na sytuację zdiagnozowaną w obszarze wsparcia, itp; powiązania z innymi projektami (max 2 strony)	
Projekt polega na utworzeniu, punktu pomocy dla mieszkańców Włocławka, szczególnie tych najuboższych ze Śródmieścia Włocławka – dla których dostęp do tego typu pomocy jest utrudniony ze względu na kwestie finansowe.	
Celem projektu będzie świadczenie bezpłatnego, kompleksowego wsparcia mieszkańców Włocławka, zwłaszcza mieszkańców Śródmieścia, w rozwiązywaniu problemów życia codziennego, polegające na udzieleniu bezpłatnej wieloaspektowej pomocy, głównie w formie:	
- pośrednictwa prawnego i psychologicznego,	
- wsparcia w poszukiwaniu wyjścia z trudnych sytuacji życiowych, rodzinnych, związanych z	

poszukiwaniem pracy,
 - porady i informacji w sprawach mieszkaniowych, rodzinnych, świadczeń socjalnych, spadków, pozwów,
 - pomocy w pisaniu różnego rodzaju pism, podań odwołań od decyzji.

Ponadto, osoba zgłaszająca się do punktu uzyska informacji na temat lokalnych instytucji i organizacji pozarządowych.

Rekrutację adresatów prowadzić będą:

- pracownicy socjalni z MOPR
- kuratorzy
- pedagodzy szkolni.

Dla realizacji projektu zostanie pozyskane pomieszczenie budynku przy ul. Żabiej 12a. Punkt będzie działał od poniedziałku do piątku w godzinach od 9:00 – 14:00

Podmiot zarządzający i sposób realizacji projektu	Polski Czerwony Krzyż Zarząd Rejonowy we Włocławku
Podmiot zarządzający projektem po jego zrealizowaniu	Polski Czerwony Krzyż Zarząd Rejonowy we Włocławku
Harmonogram działań	
<p>Z utworzeniem Punktu pomocy psychologicznej, prawnej i informacyjnej dla mieszkańców śródmieścia będzie wiązało się podjęcie następujących działań:</p> <ol style="list-style-type: none"> 1. Pozyskanie pomieszczenia na prowadzenie punktu. Na potrzeby prowadzenia punktu pozyskane zostanie pomieszczenie w centrum Włocławka, co ułatwi dostęp osobom zamieszkującym rejon Śródmieścia 2. Wyposażenie biura: notebook, drukarka, szafka do przechowywania dokumentów 2szt., biurko – 2 szt., krzesła – 5 szt., ksero. 3. Skompletowanie zespołu specjalistów dyżurujących w punkcie: prawnik, psycholog, pedagog, pracownik socjalny. 4. Opracowanie i wydruk ulotek informujących o funkcjonowaniu punktu. 5. Podanie informacji do mediów lokalnych oraz na stronę internetową ZR PCK. 6. Praca punktu: <p>Do punktu będzie mogła się zgłosić każda zainteresowana osoba i potraktowana będzie indywidualnie. Doradca wysłucha, zdiagnozuje problem i wskaże możliwość jego rozwiązania. Nad całością projektu pieczę będzie miał koordynator.</p>	
Przewidywany termin rozpoczęcia realizacji projektu	2010 r.
Przewidywany termin zakończenia realizacji projektu	2012 r.
Osoba do kontaktu (imię i nazwisko, stanowisko służbowe, telefon / fax, e-mail)	Łucja Andrzejczyk Kierownik Zarządu Rejonowego Polskiego Czerwonego Krzyża we Włocławku 054/ 231-46-33 e-mail: pck@poczta.onet.pl

